



ООО «Региональный кадастровый центр»

331-22.03.03-ППиМТ.ПЗ

Заказчик: ООО «ОренбургДорПроект»

**Документация по планировке территории: Реконструкция автомобильной
дороги Таловое - Курлин на участке Курлин-Большой Зайкин в Первомайском
районе Оренбургской области**

Том III

Основная часть проекта межевания территории

Раздел 5. «Текстовая часть проекта межевания территории».

Раздел 6. «Чертежи межевания территории».

Директор

И. М. Новичков

Инженер-проектировщик

И. И. Файзуллин

г. Оренбург, 2022 г.

СОСТАВ ДОКУМЕНТАЦИИ ПО ПЛАНИРОВКЕ ТЕРРИТОРИИ:

ОСНОВНАЯ ЧАСТЬ ПРОЕКТА ПЛАНИРОВКИ ТЕРРИТОРИИ

Раздел 1. Проект планировки территории. Графическая часть».

№ п/п	Наименование	Масштаб	Листов
1	Чертеж красных линий.	M1:2000	24
2	Чертеж границ зон планируемого размещения линейных объектов.	M1:2000	-
3	Чертеж границ зон планируемого размещения линейных объектов, подлежащих реконструкции в связи с изменением их местоположения.	M1:2000	-

Раздел 2. «Положение о размещении линейных объектов».

МАТЕРИАЛЫ ПО ОБОСНОВАНИЮ ПРОЕКТА ПЛАНИРОВКИ ТЕРРИТОРИИ

Раздел 3. «Материалы по обоснованию проекта планировки территории. Графическая часть»

№ п/п	Наименование	Масштаб	Листов
1	Схема расположения элементов планировочной структуры (территорий, занятых линейными объектами и (или) предназначенных для размещения линейных объектов).	M1:20000	1
2	Схема использования территории в период подготовки проекта планировки территории.	M1:2000	24
3	Схема организации улично-дорожной сети и движения транспорта.	M1:2000	24
4	Схема вертикальной планировки территории, инженерной подготовки и инженерной защиты территории.	M1:2000	24
5	Схема границ территорий объектов культурного наследия.	M1:2000	-
6	Схема границ зон с особыми условиями использования территорий, особо охраняемых природных территорий, лесничеств. Схема границ территорий объектов культурного наследия.	M1:2000	24
7	Схема границ территорий, подверженных риску возникновения чрезвычайных ситуаций природного и техногенного характера (пожар, взрыв, химическое, радиоактивное заражение, затопление, подтопление, оползень, карсты, эрозия и т.д.).	M1:2000	-
8	Схема конструктивных и планировочных решений.	M1:2000	24

Раздел 4. «Материалы по обоснованию проекта планировки территории. Пояснительная записка».

ОСНОВНАЯ ЧАСТЬ ПРОЕКТА МЕЖЕВАНИЯ ТЕРРИТОРИИ

Раздел 5. «Текстовая часть проекта межевания территории». Раздел 6. «Чертежи межевания территории».

<i>№ п/п</i>	<i>Наименование</i>	<i>Масштаб</i>	<i>Листов</i>
1	Чертеж межевания территории.	М1:2000	35

Раздел 5а. «Текстовая часть схемы размещения земельных участков временного занятия». Раздел 6а. «Схема размещения земельных участков временного занятия».

<i>№ п/п</i>	<i>Наименование</i>	<i>Масштаб</i>	<i>Листов</i>
1	Схема размещения земельных участков временного занятия.	М1:2000	27

МАТЕРИАЛЫ ПО ОБОСНОВАНИЮ ПРОЕКТА МЕЖЕВАНИЯ ТЕРРИТОРИИ

Раздел 7. «Материалы по обоснованию проекта межевания территории. Пояснительная записка». Раздел 8. «Материалы по обоснованию проекта межевания территории. Графическая часть».

<i>№ п/п</i>	<i>Наименование</i>	<i>Масштаб</i>	<i>Листов</i>
1	Чертеж материалов по обоснованию проекта межевания территории.	М1:2000	24

СОДЕРЖАНИЕ

РАЗДЕЛ 5. «ТЕКСТОВАЯ ЧАСТЬ ПРОЕКТА МЕЖЕВАНИЯ ТЕРРИТОРИИ»

1. Перечень образуемых земельных участков.	4
2. Перечень координат характерных точек образуемых земельных участков	10
3. Сведения о границах территории, применительно к которой осуществляется подготовка проекта межевания, содержащие перечень координат характерных точек таких границ в системе координат, используемой для ведения Единого государственного реестра недвижимости	42
4. Вид разрешенного использования образуемых земельных участков, предназначенных для размещения линейных объектов и объектов капитального строительства, проектируемых в составе линейного объекта, а также существующих земельных участков, занятых линейными объектами и объектами капитального строительства, входящими в состав линейных объектов, в соответствии с проектом планировки территории	52

РАЗДЕЛ 6. «ЧЕРТЕЖИ МЕЖЕВАНИЯ ТЕРРИТОРИИ»

1. Чертеж межевания территории.

1. Перечень образуемых земельных участков.

Таблица 1

№ п/п	Условные номера образуемых земельных участков	Номера характерных точек образуемых земельных участков	Кадастровые номера земельных участков, из которых образуются земельные участки	Площадь образуемых земельных участков, м ²	Способы образования земельных участков	Сведения об отнесении (неотнесении) образуемых земельных участков к территории общего пользования	Сведения об отнесении образуемого земельного участка к определенной категории земель (в том числе в случае, если земельный участок в связи с размещением линейного объекта подлежит отнесению к определенной категории земель в силу закона без необходимости принятия решения о переводе земельного участка из состава земель этой категории в другую) или сведения о необходимости перевода земельного участка из состава земель одной категории в другую
1	2	3	4	5	6	7	8
1.	56:22:0000000:3У1(1-17)	1-545	56:22:0401001 56:22:0407001 56:22:0407003 56:22:0408001 56:22:0415013 56:22:0415015 56:22:0416014 56:22:0412001 56:22:0415007	218267	Образование земельных участков, находящихся в государственной или муниципальной собственности	Относится	Земли промышленности, энергетики, транспорта, связи, радиовещания, телевидения, информатики, земли для обеспечения космической деятельности, земли обороны, безопасности и земли иного специального назначения
2.	56:22:0000000:3У2(1-4)	1-28	56:22:0401001	1408	-//-	-//-	Земли населенных пунктов
3.	56:22:0000000:119:3У1(1-2)*	1-8	56:22:0415013:7 56:22:0415013:8 (ЕЗП 56:22:0000000:119)	4	Раздел земельного участка / Раздел с сохранением в исходных границах	-//-	Земли промышленности, энергетики, транспорта, связи, радиовещания, телевидения, информатики, земли для обеспечения космической деятельности, земли обороны, безопасности и земли иного специального назначения
4.	56:22:0000000:1275:3У1(1-2)	1-8	56:22:0000000:1275	8	-//-	-//-	-//-
5.	56:22:0000000:3001:3У1*	1-10	56:22:0000000:3001	7255	-//-	-//-	-//-
6.	56:22:0000000:3008:3У1*	1-6	56:22:0000000:3008	545	-//-	-//-	-//-
7.	56:22:0000000:	1-13	56:22:0000000:3022	4880	-//-	-//-	-//-

	3022:3У1(1-2)*						
8.	56:22:0000000: 3050:3У1(1-7)*	1-196	56:22:0000000:3050	67189	-//-	-//-	-//-
9.	56:22:0000000: 413:3У1*	1-4	56:22:0000000:413	4297	-//-	-//-	-//-
10.	56:22:0407001: 12:3У1(1-2)*	1-44	56:22:0407001:12	23588	-//-	-//-	-//-
11.	56:22:0000000: 118:3У1(1-2)*	1-18	56:22:0407003:4 (ЕЗП 56:22:0000000:118)	115874	-//-	-//-	-//-
12.	56:22:0416014: 215:3У1(1-2)*	1-216	56:22:0416014:215	66552	-//-	-//-	-//-
13.	56:22:0000000: 2033:3У1(1-9)	1-584	56:22:0000000:2033	344011	-//-	-//-	-//-
	Итого			853878			

*Условные номера образуемых земельных участков, кадастровые номера или иные ранее присвоенные государственные учетные номера существующих земельных участков, в отношении которых предполагаются их резервирование и (или) **изъятие** для государственных или муниципальных нужд, их адреса или описание местоположения, перечень и адреса, расположенных на таких земельных участках объектов недвижимого имущества (при наличии сведений о них в Едином государственном реестре недвижимости) **указаны в таблице 2;**

Перечень кадастровых номеров существующих земельных участков, на которых линейный объект может быть размещен на условиях сервитута, публичного сервитута, их адреса или описание местоположения, перечень и адреса, расположенных на таких земельных участках объектов недвижимого имущества (при наличии сведений о них в Едином государственном реестре недвижимости) **не требуется, так как установление сервитута, публичного сервитута проектом не предусмотрено.**

Таблица 2 – Сведения о земельных участках, в отношении которых предполагается их резервирование и (или) **изъятие** для государственных или муниципальных нужд

№ п/п	Кадастровый номер квартала, изменяемого участка	Категория земель исходного земельного участка (при наличии)	Разрешенное использование исходного земельного участка (при наличии)	Категория земель образуемого земельного участка	Разрешенное использование образуемого земельного участка	Правообладатель	Местоположение земельного участка	Площадь земельного участка по документам, кв. м.	Номер контура земельного участка на чертеже межевания территории	Площадь земельного участка, необходимая для строительства объекта, кв.
1	2	3	4	5	6	7	8	9	10	11
Перечень земельных участков, в отношении которых предполагается изъятие для государственных нужд										
1.	56:22:0415013:7 56:22:0415013:8 (ЕЗП 56:22:0000000:119)	Земли промышленности*	Для нужд нефтяной промышленности (наземные объекты магистрального нефтепровода "Гурьев - Куйбышев")	Земли промышленности*	Размещение автомобильных дорог (7.2.1)	Вид права: Постоянное (бессрочное) пользование; Правообладатель: Служба предупреждения и ликвидации аварии на магистральных нефтепроводах (СПЛАВ); свидетельство о праве постоянного (бессрочного) пользования № Н-43 от 17.12.1992	Оренбургская обл, р-н Первомайский, с/с Малозайкинский	10048	56:22:0000000:119:3У1(1-2) (обособ ЕЗП 56:22:0415013:7, 56:22:0415013:8)	4
2.	56:22:0000000:3001	Земли сельскохозяйственного назначения	скотоводство, (код 1.8)	Земли промышленности*	Размещение автомобильных дорог (7.2.1)	Данные отсутствуют Аренда: Димитриев Виктор Николаевич	Российская Федерация, Оренбургская область, Первомайский район, муниципальное образование Малозайкинский сельсовет, земельный участок (пастбище) расположен в западной части кадастрового квартала 56:22:0000000	2 669 174	56:22:0000000:3001:3У1	7255
3.	56:22:0000000:3008	Земли сельскохозяйствен	скотоводство, (код 1.8)	Земли промышленности*	Размещение автомобильных	Данные отсутствуют	Российская Федерация, Оренбургская область,	2 632 666	56:22:0000000:3008:3У1	545

Документация по планировке территории: «Реконструкция автомобильной дороги Таловое - Курлин на участке Курлин-Большой Зайкин в Первомайском районе Оренбургской области»

№ п/п	Кадастровый номер квартала, изменяемого участка	Категория земель исходного земельного участка (при наличии)	Разрешенное использование исходного земельного участка (при наличии)	Категория земель образуемого земельного участка	Разрешенное использование образуемого земельного участка	Правообладатель	Местоположение земельного участка	Площадь земельного участка по документам, кв. м.	Номер контура земельного участка на чертеже межевания территории	Площадь земельного участка, необходимая для строительства объекта, кв.
1	2	3	4	5	6	7	8	9	10	11
		ного назначения			дорог (7.2.1)	Аренда: Димитриев Виктор Николаевич	Первомайский район, муниципальное образование Малозайкинский сельсовет, земельный участок (пастбище) расположен в западной части кадастрового квартала 56:22:0000000			
4.	56:22:0000000:3022	Земли сельскохозяйственного назначения	Земли сельскохозяйственного назначения	Земли промышленности*	Размещение автомобильных дорог (7.2.1)	Жаркенов Ринат Мтигулович	Российская Федерация, Оренбургская область, Первомайский район, Малозайкинский с/с	287 000	56:22:0000000:3022:3У1(1-2)	4880
5.	56:22:0000000:3050	Земли сельскохозяйственного назначения	Земли сельскохозяйственного назначения	Земли промышленности*	Размещение автомобильных дорог (7.2.1)	Жаркенов Ринат Мтигулович	Российская Федерация, Оренбургская область, Первомайский р-н, Малозайкинский р-н, земельный участок расположен в западной части кадастрового квартала 56:22:0000000	287 000	56:22:0000000:3050:3У1(1-7)	67192
6.	56:22:0000000:413	Земли сельскохозяйственного назначения	Земли сельскохозяйственного назначения	Земли промышленности*	Размещение автомобильных дорог (7.2.1)	ОДС, 214 собственников: Аренда: ООО «Тепловское», Аренда: Жаркенов Ринат Мтигулович.	Оренбургская область, Первомайский район, Малозайкинский сельсовет, земельный участок расположен в западной части Первомайского кадастрового квартала 56:22:0	86 961 000	56:22:0000000:413:3У1	4297
7.	56:22:0407001:12	Земли сельскохозяйственного назначения	для сельскохозяйственного использования	Земли промышленности*	Размещение автомобильных дорог (7.2.1)	Общество с ограниченной ответственностью "Ме-	Оренбургская обл, Первомайский р-н, с/с Малозайкинский, зе-	898 524	56:22:0407001:12:3У1(1-2)	23588

Документация по планировке территории: «Реконструкция автомобильной дороги Таловое - Курлин на участке Курлин-Большой Зайкин в Первомайском районе Оренбургской области»

№ п/п	Кадастровый номер квартала, изменяемого участка	Категория земель исходного земельного участка (при наличии)	Разрешенное использование исходного земельного участка (при наличии)	Категория земель образуемого земельного участка	Разрешенное использование образуемого земельного участка	Правообладатель	Местоположение земельного участка	Площадь земельного участка по документам, кв. м.	Номер контура земельного участка на чертеже межевания территории	Площадь земельного участка, необходимая для строительства объекта, кв.
1	2	3	4	5	6	7	8	9	10	11
						ридиан”	мельный участок расположен в центральной части кадастрового квартала 56:22:0407001			
8.	56:22:0407003:4 56:22:0407004:2 (ЕЗП 56:22:0000000:118)	Земли сельскохозяйственного назначения	Для размещения объектов сельскохозяйственного назначения и сельскохозяйственных угодий	Земли промышленности*	Размещение автомобильных дорог (7.2.1)	ОДС, 132 собственника: Аренда: Дмитриев Виктор Николаевич. Аренда: Общество с ограниченной ответственностью «К.Х. Курлинское»	Оренбургская обл, р-н Первомайский	66 896 063	56:22:0000000:118:3У1(1-2) (обособ ЕЗП 56:22:0407003:4, 56:22:0407004:2)	115874
9.	56:22:0416014:215	Земли сельскохозяйственного назначения	Земли сельскохозяйственного назначения	Земли промышленности*	Размещение автомобильных дорог (7.2.1)	Жаркенов Ринат Мтигулович	Российская Федерация, Оренбургская область, Первомайский р-н, земельный участок расположен в юго-восточной части кадастрового квартала 56:22:0416014	287 000	56:22:0416014:215:3У1(1-2)	66552
Итого отвод:										290187
* Земли промышленности, энергетики, транспорта, связи, радиовещания, телевидения, информатики, земли для обеспечения космической деятельности, земли обороны, безопасности и земли иного специального назначения.										

Целевое назначение лесов, вид (виды) разрешенного использования лесного участка, количественные и качественные характеристики лесного участка, сведения о нахождении лесного участка в границах особо защитных участков лесов (в случае, если подготовка проекта межевания территории осуществляется в целях определения местоположения границ образуемых и (или) изменяемых лесных участков).

Данный раздел не заполнен по причине отсутствия земель лесного фонда на территории проектирования.

2. Перечень координат характерных точек образуемых земельных участков

Из неразграниченных земель

Условный номер земельного участка - 56:22:0000000:ЗУ1(1-17)		
Площадь земельного участка 218267 м2		
Обозначение характерных точек границ	Координаты, м	
	X	Y
56:22:0000000:ЗУ1(1-17)(1)		
1	1225167,92	431841,30
2	1225166,22	431840,94
3	1225156,26	431837,54
4	1225157,22	431835,94
5	1225171,31	431836,36
1	1225167,92	431841,30
56:22:0000000:ЗУ1(1-17)(2)		
6	1226925,48	433512,27
7	1226925,97	433511,02
8	1226928,98	433505,10
9	1226929,53	433503,39
10	1226922,16	433504,31
11	1226895,48	433501,78
12	1226841,22	433493,92
13	1226810,13	433489,22
14	1226794,74	433485,90
15	1226778,76	433481,65
16	1226725,09	433464,92
17	1226621,98	433385,91
18	1226615,38	433379,04
19	1226613,12	433368,88
20	1226608,79	433289,79
21	1226607,03	433287,63
22	1226590,86	433241,46
23	1226584,47	433167,50
24	1226595,03	433091,29
25	1226631,21	432893,93
26	1226646,75	432793,28
27	1226648,55	432693,99
28	1226632,54	432598,47
29	1226635,82	432594,46
30	1226627,12	432566,11
31	1226709,18	432543,26
32	1226732,09	432545,16
33	1226745,98	432553,86
34	1226746,16	432551,71
35	1226745,54	432547,86
36	1226744,31	432546,47
37	1226700,32	432508,28
38	1226679,73	432506,62
39	1226613,92	432524,29
40	1226579,00	432436,73
41	1226593,34	432429,12
42	1226574,76	432398,90
43	1226564,31	432405,33
44	1226514,43	432344,91
45	1226458,25	432283,25
46	1226458,73	432282,77

47	1226223,36	432177,61
48	1226216,46	432174,52
49	1226209,85	432172,03
50	1225972,12	432082,25
51	1225970,24	432081,74
52	1225968,65	432082,06
53	1225967,08	432083,48
54	1225960,90	432083,48
55	1225956,84	432080,94
56	1225956,53	432077,80
57	1225832,03	432041,41
58	1225827,25	432040,02
59	1225821,73	432038,61
60	1225541,53	431967,05
61	1225237,17	431888,97
62	1225227,22	431887,25
63	1225222,48	431884,55
64	1225179,77	431872,17
65	1225172,01	431870,60
66	1225164,30	431881,75
67	1225610,06	431996,37
68	1225640,14	432006,68
69	1225698,05	432019,00
70	1225856,99	432059,87
71	1226075,14	432130,56
72	1226202,68	432185,37
73	1226262,05	432206,96
74	1226290,69	432219,84
75	1226390,32	432283,31
76	1226479,21	432372,92
77	1226516,30	432430,93
78	1226503,55	432440,53
79	1226521,75	432469,91
80	1226538,74	432464,01
81	1226582,55	432573,87
82	1226598,45	432666,54
83	1226603,42	432708,80
84	1226601,97	432788,88
85	1226586,95	432885,82
86	1226553,86	433066,30
87	1226526,81	433061,34
88	1226523,57	433079,04
89	1226550,66	433084,01
90	1226539,52	433165,34
91	1226546,95	433251,30
92	1226571,73	433322,06
93	1226609,24	433381,54
94	1226652,73	433426,48
95	1226712,81	433466,90
96	1226776,23	433491,78
97	1226842,33	433504,50
98	1226842,02	433506,95
99	1226864,16	433510,71
100	1226864,69	433507,56
101	1226921,79	433515,30
6	1226925,48	433512,27
102	1225176,44	431877,17
103	1225175,81	431877,95

104	1225173,44	431875,98
105	1225174,07	431875,21
102	1225176,44	431877,17
106	1225178,59	431873,52
107	1225177,59	431873,52
108	1225177,59	431872,52
109	1225178,59	431872,52
106	1225178,59	431873,52
56:22:0000000:3У1(1-17)(3)		
110	1225967,69	432047,24
111	1225904,62	432024,65
112	1225868,36	432016,33
113	1225837,56	432004,47
114	1225741,35	431979,28
115	1225645,94	431955,16
116	1225574,58	431941,10
117	1225572,52	431941,48
118	1225189,85	431844,66
119	1225187,89	431847,49
120	1225193,51	431849,40
121	1225235,99	431860,90
122	1225547,02	431941,84
123	1225818,47	432010,21
124	1225827,56	432012,61
125	1225833,61	432014,33
126	1225974,11	432057,45
127	1226220,35	432150,30
128	1226224,72	432150,58
129	1226228,32	432153,34
130	1226349,82	432204,18
131	1226345,57	432201,78
132	1226300,64	432173,16
133	1226206,81	432133,55
134	1226183,39	432124,43
135	1226180,83	432120,12
136	1226141,67	432108,18
137	1226091,47	432088,63
138	1226005,59	432060,80
139	1225967,71	432047,24
110	1225967,69	432047,24
56:22:0000000:3У1(1-17)(4)		
140	1226716,80	433422,02
141	1226704,97	433416,20
142	1226734,54	433439,04
143	1226790,03	433454,96
144	1226795,00	433455,24
145	1226798,29	433457,42
146	1226814,06	433461,80
147	1226820,75	433463,35
148	1226823,96	433462,35
149	1226838,10	433464,39
150	1226839,53	433465,68
151	1226856,58	433468,89
152	1226915,35	433480,35
153	1226931,59	433485,09
154	1226936,39	433486,33
155	1226936,76	433489,06
156	1226935,29	433496,85

157	1226935,45	433496,83
158	1226936,53	433496,00
159	1226937,69	433493,54
160	1226937,75	433492,69
161	1226937,35	433492,04
162	1226937,36	433491,18
163	1226940,01	433483,25
164	1226938,80	433480,70
165	1226808,20	433452,25
166	1226788,15	433448,39
167	1226772,62	433444,50
168	1226735,28	433436,37
140	1226716,80	433422,02
56:22:0000000:3У1(1-17)(5)		
169	1226950,42	433506,71
170	1226955,62	433519,88
171	1227137,86	433544,59
172	1227154,28	433551,80
173	1227157,17	433537,03
174	1227135,78	433534,11
175	1227128,09	433533,62
176	1227004,54	433519,76
177	1226986,10	433516,76
178	1226968,61	433513,46
179	1226954,29	433507,58
180	1226950,24	433502,16
181	1226952,95	433492,08
182	1226954,36	433488,88
183	1226958,98	433488,28
184	1226981,27	433488,28
185	1227008,51	433491,98
186	1227075,26	433500,84
187	1227139,66	433511,12
188	1227161,07	433514,01
189	1227163,44	433499,59
190	1227099,31	433491,12
191	1227091,68	433492,85
192	1226987,10	433478,64
193	1226973,03	433480,04
194	1226972,82	433481,33
195	1226972,23	433482,70
196	1226971,33	433483,90
197	1226970,59	433484,67
198	1226969,69	433485,38
199	1226968,63	433485,83
200	1226967,51	433485,99
201	1226965,29	433486,02
202	1226961,05	433485,70
203	1226958,48	433485,74
204	1226955,96	433486,23
205	1226953,07	433487,42
206	1226952,21	433488,11
207	1226951,02	433492,45
208	1226948,89	433499,94
209	1226949,37	433500,45
210	1226950,02	433501,63
211	1226950,31	433502,95
212	1226950,45	433504,63
169	1226950,42	433506,71

56:22:0000000:3У1(1-17)(6)		
213	1227169,80	433558,62
214	1227164,66	433556,36
215	1227174,46	433557,79
213	1227169,80	433558,62
56:22:0000000:3У1(1-17)(7)		
216	1229238,42	433824,38
217	1228477,21	433719,28
218	1228461,59	433675,71
219	1228286,33	433652,41
220	1228287,83	433640,56
221	1228245,58	433635,09
222	1228243,90	433646,77
223	1228112,88	433629,35
224	1228121,93	433641,11
225	1228185,51	433649,36
226	1228188,67	433649,36
227	1228191,75	433648,74
228	1228198,42	433649,74
229	1228202,33	433651,70
230	1228219,20	433653,67
231	1228250,59	433656,75
232	1228260,26	433656,91
233	1228260,89	433650,93
234	1228270,96	433651,78
235	1228270,20	433658,43
236	1228286,40	433662,10
237	1228328,80	433666,93
238	1228464,85	433685,20
239	1228473,88	433710,27
240	1228267,17	433684,42
241	1228266,58	433689,76
242	1228256,57	433688,93
243	1228257,26	433682,94
244	1228191,98	433674,23
245	1228121,81	433664,89
246	1228119,60	433675,64
216	1229238,42	433824,38
56:22:0000000:3У1(1-17)(8)		
247	1231023,76	434064,06
248	1231041,26	434067,56
249	1231041,88	434064,16
250	1231360,75	434107,27
251	1231837,79	434173,80
252	1231857,85	434179,00
253	1231906,33	434183,35
254	1232327,62	434242,11
255	1232345,32	434272,49
256	1232365,26	434268,36
257	1232364,77	434266,22
258	1232357,50	434235,08
259	1232306,37	434228,02
260	1231770,61	434153,19
261	1231506,43	434116,71
262	1231503,83	434116,94
263	1231500,95	434117,59
264	1231496,63	434116,72
265	1231494,75	434114,84
266	1231048,91	434053,50

267	1231038,69	434052,34
268	1231037,06	434058,13
269	1231031,21	434056,72
270	1231032,96	434050,43
271	1231024,11	434049,32
272	1231024,38	434028,41
273	1231034,10	434029,77
274	1231038,55	434030,42
275	1231040,52	434023,33
276	1231046,25	434024,74
277	1231044,68	434030,53
278	1231047,22	434030,76
279	1231193,68	434050,11
280	1231505,26	434093,54
281	1231521,55	434096,38
282	1231525,91	434095,45
283	1231529,98	434097,48
284	1231531,16	434098,47
285	1231534,49	434098,69
286	1232005,19	434163,16
287	1232351,72	434210,27
288	1232347,82	434193,58
289	1232343,75	434170,77
290	1232325,34	434174,51
291	1232322,18	434186,10
292	1232314,50	434191,29
293	1232282,56	434185,86
294	1232194,94	434173,21
295	1232167,42	434171,55
296	1232104,16	434161,62
297	1231792,05	434125,30
298	1231568,77	434099,32
299	1231566,39	434090,06
300	1231024,23	434017,17
301	1231023,77	434061,66
302	1231023,78	434061,68
247	1231023,76	434064,06
56:22:0000000:3У1(1-17)(9)		
303	1234986,48	434571,50
304	1234984,13	434559,51
305	1234979,56	434536,10
306	1234976,50	434520,44
307	1234979,22	434536,20
308	1234983,85	434559,38
309	1234986,24	434571,47
303	1234986,48	434571,50
56:22:0000000:3У1(1-17)(10)		
310	1235163,66	434578,67
311	1235162,30	434554,12
312	1235161,25	434544,74
313	1235161,75	434553,91
314	1235163,11	434578,70
315	1235163,66	434588,80
316	1235453,07	434619,45
317	1235530,90	434629,55
318	1235536,59	434630,58
319	1235539,81	434641,15
320	1235554,16	434648,23
321	1235565,09	434636,71

322	1235585,34	434641,85
323	1235659,96	434666,17
324	1235831,35	434726,24
325	1235837,79	434736,67
326	1235866,80	434745,06
327	1235878,14	434742,63
328	1236660,42	435016,80
329	1236997,52	435134,06
330	1237335,16	435249,73
331	1237616,32	435345,32
332	1237869,39	435430,35
333	1238194,83	435538,41
334	1238200,03	435540,26
335	1238205,09	435529,44
336	1238080,91	435486,12
337	1238023,63	435466,07
338	1238019,43	435464,97
339	1238015,19	435463,18
340	1237700,78	435363,36
341	1237554,11	435312,94
342	1237399,23	435259,62
343	1237329,04	435235,35
344	1237327,63	435237,22
345	1237322,02	435235,93
346	1237318,62	435232,55
347	1237318,38	435231,57
348	1237148,03	435174,71
349	1236993,28	435121,80
350	1236893,31	435088,63
351	1236867,19	435079,33
352	1236866,68	435085,35
353	1236860,95	435084,73
354	1236861,51	435076,86
355	1236858,42	435076,12
356	1236714,87	435026,07
357	1236631,45	434996,98
358	1236412,67	434921,08
359	1236406,36	434918,70
360	1236405,04	434918,69
361	1236401,02	434919,33
362	1236396,92	434915,93
363	1236396,32	434914,87
364	1236203,57	434845,58
365	1236160,13	434829,44
366	1236158,28	434830,07
367	1236155,17	434829,16
368	1236153,36	434827,58
369	1235957,49	434758,99
370	1235944,85	434754,35
371	1235942,94	434759,58
372	1235937,44	434757,86
373	1235939,35	434752,13
374	1235934,32	434750,17
375	1235924,70	434746,81
376	1235932,41	434724,01
377	1235937,54	434725,70
378	1235945,83	434728,40
379	1235947,38	434729,08
380	1235948,72	434725,23

381	1235906,17	434711,14
382	1235905,95	434711,74
383	1235735,80	434654,72
384	1235744,55	434651,55
385	1235744,41	434651,50
386	1235597,36	434598,48
387	1235585,67	434595,49
388	1235584,87	434591,52
389	1235560,19	434588,50
390	1235559,40	434589,79
391	1235504,51	434583,58
392	1235480,32	434578,74
393	1235166,01	434540,32
394	1235166,76	434554,53
395	1235206,84	434558,56
396	1235266,36	434564,77
397	1235491,43	434588,53
398	1235552,15	434598,24
399	1235581,32	434604,03
400	1235645,93	434627,39
401	1235811,04	434684,06
402	1235905,81	434715,26
403	1235898,27	434737,58
404	1235789,86	434699,73
405	1235598,26	434633,73
406	1235574,69	434625,16
407	1235571,83	434624,78
408	1235568,69	434624,71
409	1235553,62	434622,76
410	1235548,57	434621,31
411	1235543,76	434620,50
412	1235493,09	434613,46
413	1235489,75	434613,64
414	1235485,25	434613,42
415	1235481,44	434612,30
416	1235263,89	434589,49
417	1235204,32	434583,11
310	1235163,66	434578,67
418	1235907,80	434745,47
419	1235907,09	434747,34
420	1235905,21	434746,62
421	1235905,92	434744,76
418	1235907,80	434745,47
56:22:0000000:3У1(1-17)(11)		
422	1238291,43	435536,88
423	1238213,97	435509,24
424	1238218,59	435499,11
425	1238218,55	435499,09
426	1238209,01	435495,70
427	1237883,57	435387,64
428	1237630,81	435302,71
429	1237349,64	435207,13
430	1237012,20	435091,52
431	1236834,19	435029,60
432	1236813,05	435019,19
433	1236776,06	435009,39
434	1236675,30	434974,34
435	1236256,92	434827,70

436	1236261,82	434816,52
437	1236238,12	434808,42
438	1236233,86	434819,62
439	1235954,51	434727,15
440	1235953,11	434731,05
441	1235955,10	434731,52
442	1236077,78	434776,15
443	1236208,96	434822,87
444	1236228,58	434829,88
445	1236230,75	434829,88
446	1236235,49	434827,90
447	1236249,65	434834,33
448	1236249,98	434835,86
449	1236251,16	434837,16
450	1236269,96	434844,26
451	1236410,06	434893,66
452	1236650,88	434977,64
453	1236819,00	435037,32
454	1236863,37	435053,59
455	1236863,71	435048,70
456	1236869,60	435049,07
457	1236869,16	435055,07
458	1236875,01	435057,19
459	1237142,90	435147,66
460	1237332,29	435212,00
461	1237423,73	435243,91
462	1237713,73	435342,70
463	1237719,18	435344,67
464	1237810,33	435373,91
465	1238031,93	435445,03
466	1238051,59	435451,66
422	1238291,43	435536,88
56:22:0000000:3У1(1-17)(12)		
467	1240061,22	434583,19
468	1240079,67	434561,77
469	1240059,53	434550,63
470	1240041,11	434572,17
467	1240061,22	434583,19
56:22:0000000:3У1(1-17)(13)		
471	1240425,91	434159,70
472	1240435,01	434166,36
473	1240573,62	434004,83
474	1240581,48	434011,63
475	1240604,04	433986,40
476	1240596,45	433979,89
477	1241102,38	433390,80
478	1241095,22	433384,65
479	1241095,20	433384,77
480	1241091,31	433386,31
481	1241089,86	433386,75
482	1240972,57	433524,74
483	1240768,71	433762,91
484	1240581,90	433979,75
485	1240580,82	433980,58
486	1240585,77	433984,85
487	1240579,03	433992,27
488	1240574,47	433988,33
489	1240573,64	433990,20
490	1240497,19	434077,64

491	1240446,51	434135,90
492	1240446,15	434137,12
493	1240446,15	434139,95
494	1240443,38	434144,71
495	1240438,87	434145,00
496	1240438,21	434145,25
471	1240425,91	434159,70
56:22:0000000:3Y1(1-17)(14)		
497	1240399,22	434140,20
498	1240407,34	434146,13
499	1240424,95	434125,67
500	1240445,84	434101,96
501	1240463,11	434082,41
502	1240553,50	433977,71
503	1240557,67	433973,79
504	1240553,11	433969,86
505	1240559,69	433962,33
506	1240564,02	433966,25
507	1240567,17	433962,05
508	1240681,04	433829,34
509	1240799,10	433692,02
510	1240889,61	433586,27
511	1241001,29	433456,25
512	1241077,04	433369,03
513	1241068,25	433361,48
514	1241001,88	433438,73
515	1241001,61	433451,35
516	1240975,42	433481,56
517	1240645,39	433866,42
518	1240562,62	433962,26
519	1240559,73	433960,17
520	1240550,32	433970,47
521	1240553,33	433973,01
522	1240407,17	434142,26
523	1240401,20	434137,90
497	1240399,22	434140,20
56:22:0000000:3Y1(1-17)(15)		
524	1226638,87	433344,67
525	1226636,67	433341,18
526	1226638,42	433360,50
527	1226638,75	433364,10
528	1226639,31	433365,49
529	1226690,93	433405,35
530	1226680,87	433394,13
531	1226640,24	433362,59
524	1226638,87	433344,67
56:22:0000000:3Y1(1-17)(16)		
532	1226778,12	432559,73
532	1226769,21	432560,39
533	1226768,32	432561,17
534	1226766,73	432565,70
535	1226766,49	432566,71
536	1226771,09	432569,59
537	1226772,09	432565,89
532	1226778,12	432559,73
56:22:0000000:3Y1(1-17)(17)		
538	1226773,83	432540,68
539	1226778,56	432540,85
540	1226764,52	432530,44

541	1226764,50	432530,34
542	1226755,56	432524,36
543	1226746,23	432518,50
544	1226764,22	432536,21
545	1226769,64	432540,16
538	1226773,83	432540,68

Условный номер земельного участка - 56:22:0000000:3У2(1-4)		
Площадь земельного участка 1408 м2		
Обознач. харатер. точек	Координаты, м	
	X	Y
56:22:0000000:3У2(1-4)(1)		
1	1226794,09	432550,20
2	1226764,79	432530,54
3	1226764,52	432530,44
4	1226778,56	432540,85
5	1226778,12	432559,73
6	1226772,09	432565,89
7	1226771,09	432569,59
8	1226778,07	432573,96
1	1226794,09	432550,20
56:22:0000000:3У2(1-4)(2)		
9	1226938,80	433480,70
10	1226938,20	433479,43
11	1226938,13	433471,99
12	1226921,17	433469,69
13	1226921,55	433466,46
14	1226890,02	433461,90
15	1226889,53	433465,51
16	1226872,39	433463,19
17	1226872,75	433458,91
18	1226847,48	433455,42
19	1226846,84	433459,69
20	1226808,20	433452,25
9	1226938,80	433480,70
56:22:0000000:3У2(1-4)(3)		
21	1226772,62	433444,50
22	1226752,00	433439,34
23	1226716,80	433422,02
24	1226735,28	433436,37
21	1226772,62	433444,50
56:22:0000000:3У2(1-4)(4)		
25	1226680,87	433394,13
26	1226644,46	433353,53
27	1226638,87	433344,67
28	1226640,24	433362,59
25	1226680,87	433394,13

Подлежащие разделу

Условный номер земельного участка - 56:22:0000000:119:3У1(1-2)		
Площадь земельного участка 4 м2		
Обознач. харатер. точек	Координаты, м	
	X	Y
56:22:0000000:119:3У1(1-2)(1)		
1	1225176,44	431877,17
2	1225175,81	431877,95
3	1225173,44	431875,98
4	1225174,07	431875,21
1	1225176,44	431877,17
56:22:0000000:119:3У1(1-2)(2)		
5	1225178,59	431873,52
6	1225177,59	431873,52
7	1225177,59	431872,52
8	1225178,59	431872,52
5	1225178,59	431873,52

Условный номер земельного участка - 56:22:0407001:12:3У1(1-2)		
Площадь земельного участка 23588 м2		
Обознач. харатер. точек	Координаты, м	
	X	Y
56:22:0407001:12:3У1(1-2)(1)		
1	1228121,93	433641,11
2	1227819,28	433601,84
3	1227810,05	433600,75
4	1227805,53	433599,82
5	1227798,04	433598,30
6	1227794,72	433598,59
7	1227760,83	433593,82
8	1227731,69	433589,99
9	1227573,02	433569,68
10	1227161,07	433514,01
11	1227163,44	433499,59
12	1227173,12	433500,86
13	1227216,44	433496,95
14	1227252,87	433509,93
15	1227382,80	433529,97
16	1227413,73	433536,40
17	1227794,40	433587,01
18	1227798,02	433559,75
19	1227815,86	433562,12
20	1227812,24	433589,38
21	1228112,88	433629,35
1	1228121,93	433641,11
56:22:0407001:12:3У1(1-2)(2)		
22	1228121,81	433664,89
23	1228119,60	433675,64
24	1227819,64	433635,76
25	1227804,95	433644,23
26	1227802,68	433661,25
27	1227784,84	433658,87
28	1227788,47	433631,61
29	1227407,80	433581,01
30	1227200,84	433553,12
31	1227174,46	433557,79
32	1227164,66	433556,36
33	1227154,28	433551,80

34	1227157,17	433537,03
35	1227561,48	433592,21
36	1227563,14	433593,89
37	1227569,28	433593,49
38	1227571,31	433592,99
39	1227700,20	433608,50
40	1227703,47	433610,14
41	1227707,35	433609,43
42	1227708,81	433609,43
43	1227752,89	433615,69
44	1227782,25	433619,69
22	1228121,81	433664,89

Условный номер земельного участка - 56:22:0000000:118:3У1(1-2)		
Площадь земельного участка 115874 м2		
Обознач. харатер. точек	Координаты, м	
	X	Y
56:22:0000000:118:3У1(1-2)(1)		
1	1228461,59	433675,71
2	1228477,21	433719,28
3	1229238,42	433824,38
4	1229810,75	433900,47
5	1230207,56	433952,99
6	1230405,97	433979,13
7	1231023,77	434061,66
8	1231024,23	434017,17
9	1230978,69	434011,05
10	1230955,08	434003,52
11	1230794,37	433981,59
12	1230780,52	433984,41
13	1230411,67	433934,82
14	1230213,44	433908,37
15	1229816,68	433855,86
1	1228461,59	433675,71
56:22:0000000:118:3У1(1-2)(2)		
16	1231792,05	434125,30
17	1231568,77	434099,32
18	1231566,39	434090,06
16	1231792,05	434125,30

Условный номер земельного участка - 56:22:0000000:3050:3У1(1-7)		
Площадь земельного участка 67189 м2		
Обознач. харатер. точек	Координаты, м	
	X	Y
56:22:0000000:3050:3У1(1-7)(1)		
1	1234979,22	434536,20
2	1234948,69	434532,51
3	1234875,64	434524,34
4	1234803,05	434516,20
5	1234733,67	434508,74
6	1234493,74	434483,81
7	1234238,98	434453,96
8	1234233,65	434453,41
9	1234234,38	434447,18
10	1234228,65	434446,45
11	1234227,86	434452,40
12	1234222,21	434451,41
13	1234008,83	434431,71

14	1233814,50	434412,55
15	1233678,42	434403,61
16	1233675,19	434403,61
17	1233674,10	434401,80
18	1233668,85	434397,68
19	1233661,83	434398,05
20	1233657,37	434400,14
21	1233638,54	434397,23
22	1233551,66	434381,73
23	1233496,87	434375,39
24	1233486,57	434374,64
25	1233486,52	434368,63
26	1233480,39	434368,63
27	1233480,45	434374,25
28	1233426,98	434365,87
29	1233293,09	434347,15
30	1233108,44	434321,46
31	1232991,82	434305,20
32	1232961,32	434300,60
33	1232775,27	434272,86
34	1232637,81	434252,15
35	1232530,25	434235,66
36	1232437,82	434222,57
37	1232427,42	434221,15
38	1232428,60	434215,22
39	1232422,62	434214,06
40	1232421,47	434219,95
41	1232408,70	434218,02
42	1232351,72	434210,27
43	1232347,82	434193,58
44	1232366,50	434202,20
45	1232485,32	434219,39
46	1232529,83	434223,07
47	1232535,69	434226,68
48	1232639,04	434241,63
49	1232744,60	434257,03
50	1232749,05	434254,94
51	1232859,36	434273,77
52	1233617,46	434384,36
53	1233804,50	434397,04
54	1233956,36	434417,86
55	1234083,58	434429,86
56	1234093,23	434428,57
57	1234139,53	434433,30
58	1234147,46	434435,89
59	1234216,38	434442,39
60	1234476,17	434469,17
61	1234509,66	434470,71
62	1234523,58	434474,03
63	1234768,07	434499,08
64	1234770,51	434497,51
65	1234830,70	434504,48
66	1234872,81	434504,93
67	1234897,38	434512,34
68	1234976,47	434520,44
69	1234976,50	434520,44
1	1234979,22	434536,20
56:22:0000000:3050:3У1(1-7)(2)		
70	1234986,24	434571,47

71	1234471,36	434513,91
72	1234211,96	434487,17
73	1233952,33	434462,68
74	1233721,82	434441,95
75	1233610,97	434428,89
76	1233493,87	434411,58
77	1233494,20	434421,21
78	1233493,47	434421,23
79	1233484,59	434420,01
80	1233473,25	434418,45
81	1233473,14	434408,87
82	1233275,57	434380,03
83	1233264,62	434381,18
84	1233201,92	434369,28
85	1232834,84	434315,69
86	1232785,00	434309,85
87	1232765,81	434305,61
88	1232679,49	434293,01
89	1232654,07	434294,15
90	1232535,21	434274,57
91	1232523,48	434270,37
92	1232371,63	434248,39
93	1232365,89	434266,37
94	1232364,77	434266,22
95	1232357,50	434235,08
96	1232416,83	434243,26
97	1232415,68	434249,16
98	1232421,61	434250,24
99	1232422,90	434243,85
100	1232424,21	434244,10
101	1232457,50	434248,78
102	1232459,65	434250,00
103	1232464,04	434250,00
104	1232465,46	434249,53
105	1232524,40	434258,81
106	1232525,54	434259,60
107	1232528,48	434260,54
108	1232531,44	434261,04
109	1232533,64	434259,79
110	1232535,09	434259,79
111	1232826,06	434303,81
112	1232981,45	434327,70
113	1233128,31	434348,09
114	1233363,65	434380,23
115	1233480,73	434396,22
116	1233480,84	434405,61
117	1233486,80	434405,61
118	1233486,80	434399,60
119	1233489,70	434399,94
120	1233540,76	434408,17
121	1233543,21	434410,38
122	1233548,24	434412,69
123	1233554,35	434411,17
124	1233557,66	434411,41
125	1233661,80	434430,11
126	1233670,67	434431,25
127	1233805,85	434439,65
128	1234220,85	434477,38
129	1234224,77	434477,39

130	1234224,01	434483,36
131	1234230,17	434483,99
132	1234230,84	434477,92
133	1234234,43	434479,02
134	1234388,27	434495,83
135	1234391,30	434496,26
136	1234393,86	434497,86
137	1234398,43	434497,48
138	1234401,24	434496,71
139	1234481,63	434505,59
140	1234485,53	434506,50
141	1234488,18	434508,38
142	1234493,25	434509,07
143	1234496,37	434507,37
144	1234664,54	434525,44
145	1234816,70	434541,56
146	1234889,02	434549,25
147	1234983,85	434559,38
70	1234986,24	434571,47
56:22:0000000:3050:3У1(1-7)(3)		
148	1238806,99	435826,31
149	1238756,14	435814,44
150	1238680,12	435781,27
151	1238637,96	435760,55
152	1238568,81	435724,91
153	1238501,08	435686,64
154	1238423,66	435640,90
155	1238404,23	435661,37
156	1238388,68	435652,30
157	1238395,11	435624,29
158	1238349,98	435599,74
159	1238287,72	435571,40
160	1238200,03	435540,26
161	1238205,09	435529,44
162	1238280,72	435555,74
163	1238281,15	435555,91
164	1238281,39	435556,00
165	1238282,07	435558,97
166	1238287,52	435560,78
167	1238287,52	435560,78
168	1238288,80	435560,12
169	1238290,03	435559,49
170	1238394,31	435610,50
171	1238400,19	435613,38
172	1238403,66	435614,82
173	1238406,99	435617,11
174	1238549,73	435699,80
175	1238608,36	435733,77
176	1238609,91	435734,77
177	1238611,46	435735,77
178	1238615,47	435737,66
148	1238806,99	435826,31
56:22:0000000:3050:3У1(1-7)(4)		
179	1235055,72	434525,86
180	1235099,75	434536,65
181	1235000,58	434523,60
182	1235000,85	434518,66
183	1235011,38	434520,04
184	1235018,32	434517,96

185	1235019,26	434521,08
179	1235055,72	434525,86
56:22:0000000:3050:3У1(1-7)(5)		
186	1235584,06	434587,50
187	1235584,87	434591,52
188	1235560,19	434588,50
189	1235566,01	434578,94
186	1235584,06	434587,50
56:22:0000000:3050:3У1(1-7)(6)		
190	1235166,76	434554,53
191	1235162,30	434554,12
192	1235161,25	434544,74
193	1235166,01	434540,32
190	1235166,76	434554,53
56:22:0000000:3050:3У1(1-7)(7)		
194	1235470,68	434576,81
195	1235480,32	434578,74
196	1235166,42	434540,37
194	1235470,68	434576,81

Условный номер земельного участка - 56:22:0000000:413:3У1		
Площадь земельного участка 4297 м2		
Обознач. харатер. точек	Координаты, м	
	X	Y
1	1234979,56	434536,10
2	1234984,13	434559,51
3	1235163,11	434578,70
4	1235161,75	434553,91
1	1234979,56	434536,10

Условный номер земельного участка - 56:22:0000000:3022:3У1(1-2)		
Площадь земельного участка 4880 м2		
Обознач. харатер. точек	Координаты, м	
	X	Y
56:22:0000000:3022:3У1(1-2)(1)		
1	1234986,48	434571,50
2	1235012,17	434574,37
3	1235012,18	434588,14
4	1235047,42	434591,02
5	1235048,55	434583,55
6	1235120,38	434584,22
7	1235163,66	434588,80
8	1235163,11	434578,70
9	1234984,13	434559,51
1	1234986,48	434571,50
56:22:0000000:3022:3У1(1-2)(2)		
10	1234979,56	434536,10
11	1235161,75	434553,91
12	1235161,25	434544,74
13	1235099,75	434536,65
14	1235000,58	434523,60
15	1234976,50	434520,44
10	1234979,56	434536,10

Условный номер земельного участка - 56:22:0000000:3008:3У1		
Площадь земельного участка 545 м2		
Обознач. харатер. точек	Координаты, м	

	X	Y
1	1235735,80	434654,72
2	1235905,95	434711,74
3	1235906,17	434711,14
4	1235906,05	434711,10
5	1235895,47	434707,55
6	1235744,55	434651,55
1	1235735,80	434654,72

Условный номер земельного участка - 56:22:0000000:1275:3У1(1-2)		
Площадь земельного участка 8 м2		
Обознач. харатер. точек	Координаты, м	
	X	Y
56:22:0000000:1275:3У1(1-2)(1)		
1	1240029,42	434574,94
2	1240028,45	434576,70
3	1240026,70	434575,73
4	1240027,68	434573,97
1	1240029,42	434574,94
56:22:0000000:1275:3У1(1-2)(2)		
5	1235907,80	434745,47
6	1235907,09	434747,34
7	1235905,21	434746,62
8	1235905,92	434744,76
5	1235907,80	434745,47

Условный номер земельного участка - 56:22:0416014:215:3У1(1-2)		
Площадь земельного участка 66552 м2		
Обозначение характерных точек границ	Координаты, м	
	X	Y
56:22:0416014:215:3У1(1-2)(1)		
1	1240407,34	434146,13
2	1240296,82	434275,01
3	1240225,26	434357,96
4	1240158,37	434436,03
5	1240095,36	434509,13
6	1240059,53	434550,63
7	1240041,11	434572,17
8	1240029,60	434585,66
9	1239967,71	434657,60
10	1239930,75	434700,62
11	1239883,59	434755,41
12	1239816,93	434833,93
13	1239773,56	434885,00
14	1239726,74	434937,80
15	1239635,94	435045,19
16	1239536,22	435162,17
17	1239535,75	435163,14
18	1239531,37	435159,23
19	1239527,26	435163,63
20	1239531,78	435167,59
21	1239531,03	435168,42
22	1239514,93	435185,86
23	1239446,71	435264,87
24	1239383,00	435338,20
25	1239377,32	435344,74
26	1239372,88	435340,71

27	1239368,81	435344,82
28	1239373,22	435348,86
29	1239365,10	435358,59
30	1239319,63	435411,68
31	1239252,35	435491,66
32	1239212,97	435537,83
33	1239212,04	435539,38
34	1239208,47	435535,81
35	1239203,94	435539,81
36	1239208,19	435544,08
37	1239206,66	435545,19
38	1239128,86	435637,35
39	1239127,39	435639,18
40	1239125,25	435639,95
41	1239122,03	435642,45
42	1239121,18	435646,17
43	1239120,27	435648,71
44	1239103,34	435668,56
45	1239026,84	435753,41
46	1239025,52	435754,73
47	1239023,56	435754,94
48	1239020,44	435758,05
49	1239019,74	435761,06
50	1239016,06	435765,36
51	1239014,35	435767,48
52	1239010,02	435763,38
53	1239006,09	435767,63
54	1239010,45	435771,81
55	1239009,43	435772,81
56	1238974,79	435808,54
57	1238972,83	435809,24
58	1238969,76	435809,24
59	1238966,42	435812,31
60	1238964,27	435814,27
61	1238947,08	435820,95
62	1238925,34	435829,40
63	1238921,70	435830,17
64	1238919,42	435830,17
65	1238911,56	435828,85
66	1238841,77	435817,15
67	1238840,27	435816,94
68	1238838,99	435815,02
69	1238834,94	435814,28
70	1238832,90	435814,47
71	1238626,92	435717,49
72	1238626,55	435717,02
73	1238625,02	435714,89
74	1238621,07	435713,07
75	1238618,57	435712,65
76	1238595,39	435699,37
77	1238412,47	435595,41
78	1238301,95	435541,80
79	1238296,17	435539,04
80	1238291,43	435536,88
81	1238213,97	435509,24
82	1238218,59	435499,11
83	1238304,54	435529,67
84	1238370,40	435559,64
85	1238415,93	435584,36

86	1238439,07	435565,92
87	1238454,62	435574,99
88	1238446,52	435602,14
89	1238523,97	435647,89
90	1238590,19	435685,32
91	1238657,81	435720,17
92	1238699,97	435740,88
93	1238726,36	435752,45
94	1238779,95	435769,98
95	1238829,72	435779,72
96	1238878,07	435781,14
97	1238907,92	435776,56
98	1238938,58	435774,38
99	1239005,83	435743,88
100	1239043,67	435715,45
101	1239079,67	435676,88
102	1239085,94	435664,46
103	1239116,78	435626,63
104	1239148,63	435597,87
105	1239227,76	435505,32
106	1239234,57	435494,07
107	1239286,18	435432,68
108	1239300,00	435400,00
109	1239346,98	435365,92
110	1239364,54	435345,38
111	1239362,98	435344,00
112	1239370,30	435335,59
113	1239371,97	435337,08
114	1239523,03	435160,05
115	1239548,43	435130,49
116	1239580,64	435083,50
117	1239623,35	435043,29
118	1239741,34	434905,94
119	1239762,49	434877,18
120	1239795,78	434842,58
121	1240399,22	434140,20
1	1240407,34	434146,13
122	1240029,42	434574,94
123	1240028,45	434576,70
124	1240026,70	434575,73
125	1240027,68	434573,97
122	1240029,42	434574,94
56:22:0416014:215:3Y1(1-2)(2)		
126	1240435,01	434166,36
127	1239557,23	435189,29
128	1239407,22	435365,26
129	1239409,90	435367,24
130	1239401,68	435377,36
131	1239398,53	435374,87
132	1239332,96	435451,55
133	1239329,10	435469,16
134	1239313,40	435484,86
135	1239299,71	435490,54
136	1239240,47	435560,44
137	1239243,20	435562,93
138	1239234,56	435572,50
139	1239231,72	435569,76
140	1239120,88	435699,50

141	1239136,14	435725,56
142	1239119,19	435741,06
143	1239094,90	435728,36
144	1239073,67	435748,98
145	1239029,76	435782,00
146	1239029,59	435781,84
147	1239037,34	435774,10
148	1239038,87	435773,60
149	1239042,34	435771,71
150	1239044,07	435768,57
151	1239044,44	435766,73
152	1239090,04	435717,25
153	1239091,24	435716,60
154	1239092,51	435716,70
155	1239093,72	435717,18
156	1239108,65	435702,17
157	1239108,26	435698,14
158	1239108,80	435695,96
159	1239126,82	435678,81
160	1239127,37	435679,14
161	1239131,33	435680,57
162	1239135,55	435678,66
163	1239140,60	435672,49
164	1239140,95	435669,04
165	1239140,29	435663,42
166	1239140,91	435660,97
167	1239156,80	435640,58
168	1239157,27	435640,27
169	1239160,01	435639,66
170	1239162,24	435635,93
171	1239162,86	435633,25
172	1239222,40	435562,32
173	1239223,90	435559,77
174	1239228,12	435564,04
175	1239232,61	435559,92
176	1239228,37	435555,67
177	1239232,86	435551,72
178	1239239,64	435543,09
179	1239242,03	435542,85
180	1239244,65	435538,91
181	1239244,65	435536,20
182	1239260,05	435518,52
183	1239260,77	435518,21
184	1239264,96	435517,01
185	1239267,06	435513,25
186	1239267,06	435510,85
187	1239268,76	435508,80
188	1239324,11	435442,79
189	1239325,00	435442,15
190	1239327,76	435441,32
191	1239330,74	435437,02
192	1239331,16	435434,72
193	1239390,58	435364,83
194	1239394,91	435368,76
195	1239399,03	435364,39
196	1239394,58	435360,36
197	1239400,36	435353,56
198	1239547,08	435183,44
199	1239547,89	435181,82

200	1239552,42	435185,76
201	1239556,58	435181,52
202	1239551,42	435176,96
203	1239554,05	435174,75
204	1239783,96	434907,87
205	1239785,36	434906,31
206	1239789,19	434905,62
207	1239791,69	434902,74
208	1239792,95	434898,10
209	1239792,91	434896,98
210	1239864,96	434812,91
211	1239992,14	434663,56
212	1240061,22	434583,19
213	1240079,67	434561,77
214	1240192,71	434430,53
215	1240345,73	434253,09
216	1240425,91	434159,70
126	1240435,01	434166,36

Условный номер земельного участка - 56:22:0000000:3001:3У1		
Площадь земельного участка 7255 м2		
Обознач. харатер. точек	Координаты, м	
	X	Y
1	1240401,20	434137,90
2	1240407,17	434142,26
3	1240553,33	433973,01
4	1240550,32	433970,47
5	1240559,73	433960,17
6	1240562,62	433962,26
7	1240645,39	433866,42
8	1240975,42	433481,56
9	1241001,61	433451,35
10	1241001,88	433438,73
1	1240401,20	434137,90

Условный номер земельного участка - 56:22:0000000:2033:3У1(1-9)		
Площадь земельного участка 344011 м2		
Обозначение характерных точек границ	Координаты, м	
	X	Y
56:22:0000000:2033:3У1(1-9)(1)		
1	1234983,85	434559,38
2	1234889,02	434549,25
3	1234816,70	434541,56
4	1234664,54	434525,44
5	1234496,37	434507,37
6	1234493,25	434509,07
7	1234488,18	434508,38
8	1234485,53	434506,50
9	1234481,63	434505,59
10	1234401,24	434496,71
11	1234398,43	434497,48
12	1234393,86	434497,86
13	1234391,30	434496,26
14	1234388,27	434495,83
15	1234234,43	434479,02
16	1234230,84	434477,92
17	1234230,17	434483,99

18	1234224,01	434483,36
19	1234224,77	434477,39
20	1234220,85	434477,38
21	1233805,85	434439,65
22	1233670,67	434431,25
23	1233661,80	434430,11
24	1233557,66	434411,41
25	1233554,35	434411,17
26	1233548,24	434412,69
27	1233543,21	434410,38
28	1233540,76	434408,17
29	1233489,70	434399,94
30	1233486,80	434399,60
31	1233486,80	434405,61
32	1233480,84	434405,61
33	1233480,73	434396,22
34	1233363,65	434380,23
35	1233128,31	434348,09
36	1232981,45	434327,70
37	1232826,06	434303,81
38	1232535,09	434259,79
39	1232533,64	434259,79
40	1232531,44	434261,04
41	1232528,48	434260,54
42	1232525,54	434259,60
43	1232524,40	434258,81
44	1232465,46	434249,53
45	1232464,04	434250,00
46	1232459,65	434250,00
47	1232457,50	434248,78
48	1232424,21	434244,10
49	1232422,90	434243,85
50	1232421,61	434250,24
51	1232415,68	434249,16
52	1232416,83	434243,26
53	1232357,50	434235,08
54	1232306,37	434228,02
55	1231770,61	434153,19
56	1231506,43	434116,71
57	1231503,83	434116,94
58	1231500,95	434117,59
59	1231496,63	434116,72
60	1231494,75	434114,84
61	1231048,91	434053,50
62	1231038,69	434052,34
63	1231037,06	434058,13
64	1231031,21	434056,72
65	1231032,96	434050,43
66	1231024,11	434049,32
67	1231024,38	434028,41
68	1231034,10	434029,77
69	1231038,55	434030,42
70	1231040,52	434023,33
71	1231046,25	434024,74
72	1231044,68	434030,53
73	1231047,22	434030,76
74	1231193,68	434050,11
75	1231505,26	434093,54
76	1231521,55	434096,38

77	1231525,91	434095,45
78	1231529,98	434097,48
79	1231531,16	434098,47
80	1231534,49	434098,69
81	1232005,19	434163,16
82	1232351,72	434210,27
83	1232408,70	434218,02
84	1232421,47	434219,95
85	1232422,62	434214,06
86	1232428,60	434215,22
87	1232427,42	434221,15
88	1232437,82	434222,57
89	1232530,25	434235,66
90	1232637,81	434252,15
91	1232775,27	434272,86
92	1232961,32	434300,60
93	1232991,82	434305,20
94	1233108,44	434321,46
95	1233293,09	434347,15
96	1233426,98	434365,87
97	1233480,45	434374,25
98	1233480,39	434368,63
99	1233486,52	434368,63
100	1233486,57	434374,64
101	1233496,87	434375,39
102	1233551,66	434381,73
103	1233638,54	434397,23
104	1233657,37	434400,14
105	1233661,83	434398,05
106	1233668,85	434397,68
107	1233674,10	434401,80
108	1233675,19	434403,61
109	1233678,42	434403,61
110	1233814,50	434412,55
111	1234008,83	434431,71
112	1234222,21	434451,41
113	1234227,86	434452,40
114	1234228,65	434446,45
115	1234234,38	434447,18
116	1234233,65	434453,41
117	1234238,98	434453,96
118	1234493,74	434483,81
119	1234733,67	434508,74
120	1234803,05	434516,20
121	1234875,64	434524,34
122	1234948,69	434532,51
123	1234979,22	434536,20
1	1234983,85	434559,38
56:22:0000000:2033:ЗУ1(1-9)(2)		
124	1238911,56	435828,85
125	1238894,56	435832,64
126	1238815,13	435828,21
127	1238806,99	435826,31
128	1238615,47	435737,66
129	1238611,46	435735,77
130	1238608,36	435733,77
131	1238406,99	435617,11
132	1238403,66	435614,82
133	1238400,19	435613,38

134	1238290,03	435559,49
135	1238287,52	435560,78
136	1238282,07	435558,97
137	1238281,39	435556,00
138	1238280,72	435555,74
139	1238205,09	435529,44
140	1238080,91	435486,12
141	1238023,63	435466,07
142	1238019,43	435464,97
143	1238015,19	435463,18
144	1237700,78	435363,36
145	1237554,11	435312,94
146	1237399,23	435259,62
147	1237329,04	435235,35
148	1237327,63	435237,22
149	1237322,02	435235,93
150	1237318,62	435232,55
151	1237318,38	435231,57
152	1237148,03	435174,71
153	1236993,28	435121,80
154	1236893,31	435088,63
155	1236867,19	435079,33
156	1236866,68	435085,35
157	1236860,95	435084,73
158	1236861,51	435076,86
159	1236858,42	435076,12
160	1236714,87	435026,07
161	1236631,45	434996,98
162	1236412,67	434921,08
163	1236406,36	434918,70
164	1236405,04	434918,69
165	1236401,02	434919,33
166	1236396,92	434915,93
167	1236396,32	434914,87
168	1236203,57	434845,58
169	1236160,13	434829,44
170	1236158,28	434830,07
171	1236155,17	434829,16
172	1236153,36	434827,58
173	1235957,49	434758,99
174	1235944,85	434754,35
175	1235942,94	434759,58
176	1235937,44	434757,86
177	1235939,35	434752,13
178	1235934,32	434750,17
179	1235924,70	434746,81
180	1235932,41	434724,01
181	1235937,54	434725,70
182	1235945,83	434728,40
183	1235947,38	434729,08
184	1235948,72	434725,23
185	1235949,35	434723,42
186	1235949,35	434723,41
187	1235955,19	434725,26
188	1235954,51	434727,15
189	1235953,11	434731,05
190	1235955,10	434731,52
191	1236077,78	434776,15
192	1236208,96	434822,87

193	1236228,58	434829,88
194	1236230,75	434829,88
195	1236235,49	434827,90
196	1236249,65	434834,33
197	1236249,98	434835,86
198	1236251,16	434837,16
199	1236269,96	434844,26
200	1236410,06	434893,66
201	1236650,88	434977,64
202	1236819,00	435037,32
203	1236863,37	435053,59
204	1236863,71	435048,70
205	1236869,60	435049,07
206	1236869,16	435055,07
207	1236875,01	435057,19
208	1237142,90	435147,66
209	1237332,29	435212,00
210	1237423,73	435243,91
211	1237713,73	435342,70
212	1237719,18	435344,67
213	1237810,33	435373,91
214	1238031,93	435445,03
215	1238051,59	435451,66
216	1238291,43	435536,88
217	1238296,17	435539,04
218	1238301,95	435541,80
219	1238412,47	435595,41
220	1238595,39	435699,37
221	1238618,57	435712,65
222	1238621,07	435713,07
223	1238625,02	435714,89
224	1238626,55	435717,02
225	1238626,92	435717,49
226	1238832,90	435814,47
227	1238834,94	435814,28
228	1238838,99	435815,02
229	1238840,27	435816,94
230	1238841,77	435817,15
124	1238911,56	435828,85
56:22:0000000:2033:3У1(1-9)(3)		
231	1240061,22	434583,19
232	1239992,14	434663,56
233	1239864,96	434812,91
234	1239792,91	434896,98
235	1239792,95	434898,10
236	1239791,69	434902,74
237	1239789,19	434905,62
238	1239785,36	434906,31
239	1239783,96	434907,87
240	1239554,05	435174,75
241	1239551,42	435176,96
242	1239556,58	435181,52
243	1239552,42	435185,76
244	1239547,89	435181,82
245	1239547,08	435183,44
246	1239400,36	435353,56
247	1239394,58	435360,36
248	1239399,03	435364,39
249	1239394,91	435368,76

250	1239390,58	435364,83
251	1239331,16	435434,72
252	1239330,74	435437,02
253	1239327,76	435441,32
254	1239325,00	435442,15
255	1239324,11	435442,79
256	1239268,76	435508,80
257	1239267,06	435510,85
258	1239267,06	435513,25
259	1239264,96	435517,01
260	1239260,77	435518,21
261	1239260,05	435518,52
262	1239244,65	435536,20
263	1239244,65	435538,91
264	1239242,03	435542,85
265	1239239,64	435543,09
266	1239232,86	435551,72
267	1239228,37	435555,67
268	1239232,61	435559,92
269	1239228,12	435564,04
270	1239223,90	435559,77
271	1239222,40	435562,32
272	1239162,86	435633,25
273	1239162,24	435635,93
274	1239160,01	435639,66
275	1239157,27	435640,27
276	1239156,80	435640,58
277	1239140,91	435660,97
278	1239140,29	435663,42
279	1239140,95	435669,04
280	1239140,60	435672,49
281	1239135,55	435678,66
282	1239131,33	435680,57
283	1239127,37	435679,14
284	1239126,82	435678,81
285	1239108,80	435695,96
286	1239108,26	435698,14
287	1239108,65	435702,17
288	1239093,72	435717,18
289	1239092,51	435716,70
290	1239091,24	435716,60
291	1239090,04	435717,25
292	1239044,44	435766,73
293	1239044,07	435768,57
294	1239042,34	435771,71
295	1239038,87	435773,60
296	1239037,34	435774,10
297	1239029,59	435781,84
298	1239029,76	435782,00
299	1238990,92	435811,20
300	1238947,08	435820,95
301	1238964,27	435814,27
302	1238966,42	435812,31
303	1238969,76	435809,24
304	1238972,83	435809,24
305	1238974,79	435808,54
306	1239009,43	435772,81
307	1239010,45	435771,81
308	1239006,09	435767,63

309	1239010,02	435763,38
310	1239014,35	435767,48
311	1239016,06	435765,36
312	1239019,74	435761,06
313	1239020,44	435758,05
314	1239023,56	435754,94
315	1239025,52	435754,73
316	1239026,84	435753,41
317	1239103,34	435668,56
318	1239120,27	435648,71
319	1239121,18	435646,17
320	1239122,03	435642,45
321	1239125,25	435639,95
322	1239127,39	435639,18
323	1239128,86	435637,35
324	1239206,66	435545,19
325	1239208,19	435544,08
326	1239203,94	435539,81
327	1239208,47	435535,81
328	1239212,04	435539,38
329	1239212,97	435537,83
330	1239252,35	435491,66
331	1239319,63	435411,68
332	1239365,10	435358,59
333	1239373,22	435348,86
334	1239368,81	435344,82
335	1239372,88	435340,71
336	1239377,32	435344,74
337	1239383,00	435338,20
338	1239446,71	435264,87
339	1239514,93	435185,86
340	1239531,03	435168,42
341	1239531,78	435167,59
342	1239527,26	435163,63
343	1239531,37	435159,23
344	1239535,75	435163,14
345	1239536,22	435162,17
346	1239635,94	435045,19
347	1239726,74	434937,80
348	1239773,56	434885,00
349	1239816,93	434833,93
350	1239883,59	434755,41
351	1239930,75	434700,62
352	1239967,71	434657,60
353	1240029,60	434585,66
354	1240041,11	434572,17
231	1240061,22	434583,19
56:22:0000000:2033:ЗУ1(1-9)(4)		
355	1228473,88	433710,27
356	1228267,17	433684,42
357	1228266,58	433689,76
358	1228256,57	433688,93
359	1228257,26	433682,94
360	1228191,98	433674,23
361	1228121,81	433664,89
362	1227782,25	433619,69
363	1227752,89	433615,69
364	1227708,81	433609,43
365	1227707,35	433609,43

366	1227703,47	433610,14
367	1227700,20	433608,50
368	1227571,31	433592,99
369	1227569,28	433593,49
370	1227563,14	433593,89
371	1227561,48	433592,21
372	1227157,17	433537,03
373	1227135,78	433534,11
374	1227128,09	433533,62
375	1227004,54	433519,76
376	1226986,10	433516,76
377	1226968,61	433513,46
378	1226954,29	433507,58
379	1226950,24	433502,16
380	1226952,95	433492,08
381	1226954,36	433488,88
382	1226958,98	433488,28
383	1226981,27	433488,28
384	1227008,51	433491,98
385	1227075,26	433500,84
386	1227139,66	433511,12
387	1227161,07	433514,01
388	1227573,02	433569,68
389	1227731,69	433589,99
390	1227760,83	433593,82
391	1227794,72	433598,59
392	1227798,04	433598,30
393	1227805,53	433599,82
394	1227810,05	433600,75
395	1227819,28	433601,84
396	1228121,93	433641,11
397	1228185,51	433649,36
398	1228188,67	433649,36
399	1228191,75	433648,74
400	1228198,42	433649,74
401	1228202,33	433651,70
402	1228219,20	433653,67
403	1228250,59	433656,75
404	1228260,26	433656,91
405	1228260,89	433650,93
406	1228270,96	433651,78
407	1228270,20	433658,43
408	1228286,40	433662,10
409	1228328,80	433666,93
410	1228464,85	433685,20
355	1228473,88	433710,27
56:22:0000000:2033:ЗУ1(1-9)(5)		
411	1241095,22	433384,65
412	1241095,20	433384,77
413	1241091,31	433386,31
414	1241089,86	433386,75
415	1240972,57	433524,74
416	1240768,71	433762,91
417	1240581,90	433979,75
418	1240580,82	433980,58
419	1240585,77	433984,85
420	1240579,03	433992,27
421	1240574,47	433988,33
422	1240573,64	433990,20

423	1240497,19	434077,64
424	1240446,51	434135,90
425	1240446,15	434137,12
426	1240446,15	434139,95
427	1240443,38	434144,71
428	1240438,87	434145,00
429	1240438,21	434145,25
430	1240425,91	434159,70
431	1240345,73	434253,09
432	1240192,71	434430,53
433	1240079,67	434561,77
434	1240059,53	434550,63
435	1240095,36	434509,13
436	1240158,37	434436,03
437	1240225,26	434357,96
438	1240296,82	434275,01
439	1240407,34	434146,13
440	1240424,95	434125,67
441	1240445,84	434101,96
442	1240463,11	434082,41
443	1240553,50	433977,71
444	1240557,67	433973,79
445	1240553,11	433969,86
446	1240559,69	433962,33
447	1240564,02	433966,25
448	1240567,17	433962,05
449	1240681,04	433829,34
450	1240799,10	433692,02
451	1240889,61	433586,27
452	1241001,29	433456,25
453	1241077,04	433369,03
411	1241095,22	433384,65
56:22:0000000:2033:3У1(1-9)(6)		
454	1226477,04	432264,51
455	1226458,73	432282,77
456	1226223,36	432177,61
457	1226216,46	432174,52
458	1226209,85	432172,03
459	1225972,12	432082,25
460	1225970,24	432081,74
461	1225968,65	432082,06
462	1225967,08	432083,48
463	1225960,90	432083,48
464	1225956,84	432080,94
465	1225956,53	432077,80
466	1225832,03	432041,41
467	1225827,25	432040,02
468	1225821,73	432038,61
469	1225541,53	431967,05
470	1225237,17	431888,97
471	1225227,22	431887,25
472	1225222,48	431884,55
473	1225179,77	431872,17
474	1225172,01	431870,60
475	1225164,30	431881,75
476	1225145,96	431873,15
477	1225147,66	431870,66
478	1225149,36	431868,18
479	1225146,00	431868,43

480	1225144,99	431868,51
481	1225150,68	431852,87
482	1225156,26	431837,54
483	1225166,22	431840,94
484	1225167,92	431841,30
485	1225171,31	431836,36
486	1225189,85	431844,66
487	1225187,89	431847,49
488	1225193,51	431849,40
489	1225235,99	431860,90
490	1225547,02	431941,84
491	1225818,47	432010,21
492	1225827,56	432012,61
493	1225833,61	432014,33
494	1225974,11	432057,45
495	1226220,35	432150,30
496	1226224,72	432150,58
497	1226228,32	432153,34
498	1226349,82	432204,18
499	1226399,56	432232,26
500	1226438,17	432264,81
501	1226459,89	432250,24
502	1226463,68	432251,23
503	1226465,00	432251,69
504	1226471,50	432258,29
454	1226477,04	432264,51
56:22:0000000:2033:3У1(1-9)(7)		
505	1235905,81	434715,26
506	1235898,27	434737,58
507	1235789,86	434699,73
508	1235598,26	434633,73
509	1235574,69	434625,16
510	1235571,83	434624,78
511	1235568,69	434624,71
512	1235553,62	434622,76
513	1235548,57	434621,31
514	1235543,76	434620,50
515	1235493,09	434613,46
516	1235489,75	434613,64
517	1235485,25	434613,42
518	1235481,44	434612,30
519	1235263,89	434589,49
520	1235204,32	434583,11
521	1235163,66	434578,67
522	1235162,30	434554,12
523	1235166,76	434554,53
524	1235206,84	434558,56
525	1235266,36	434564,77
526	1235491,43	434588,53
527	1235552,15	434598,24
528	1235581,32	434604,03
529	1235645,93	434627,39
530	1235811,04	434684,06
505	1235905,81	434715,26
56:22:0000000:2033:3У1(1-9)(8)		
531	1226936,76	433489,06
532	1226935,29	433496,85
533	1226934,74	433499,70
534	1226933,49	433502,89

535	1226929,53	433503,39
536	1226922,16	433504,31
537	1226895,48	433501,78
538	1226841,22	433493,92
539	1226810,13	433489,22
540	1226794,74	433485,90
541	1226778,76	433481,65
542	1226725,09	433464,92
543	1226621,98	433385,91
544	1226615,38	433379,04
545	1226613,12	433368,88
546	1226608,79	433289,79
547	1226620,61	433304,25
548	1226632,71	433334,90
549	1226636,67	433341,18
550	1226638,42	433360,50
551	1226638,75	433364,10
552	1226639,31	433365,49
553	1226690,93	433405,35
554	1226694,14	433407,84
555	1226704,97	433416,20
556	1226734,54	433439,04
557	1226790,03	433454,96
558	1226795,00	433455,24
559	1226798,29	433457,42
560	1226814,06	433461,80
561	1226820,75	433463,35
562	1226823,96	433462,35
563	1226838,10	433464,39
564	1226839,53	433465,68
565	1226856,58	433468,89
566	1226915,35	433480,35
567	1226931,59	433485,09
568	1226936,39	433486,33
531	1226936,76	433489,06
56:22:0000000:2033:3У1(1-9)(9)		
569	1226778,56	432540,85
570	1226778,12	432559,73
571	1226769,21	432560,39
572	1226768,32	432561,17
573	1226766,73	432565,70
574	1226766,49	432566,71
575	1226745,98	432553,86
576	1226746,16	432551,71
577	1226745,54	432547,86
578	1226744,31	432546,47
579	1226700,32	432508,28
580	1226734,30	432511,01
581	1226746,23	432518,50
582	1226764,22	432536,21
583	1226769,64	432540,16
584	1226773,83	432540,68
569	1226778,56	432540,85

3. Сведения о границах территории, применительно к которой осуществляется подготовка проекта межевания, содержащие перечень координат характерных точек таких границ в системе координат, используемой для ведения Единого государственного реестра недвижимости

Координаты характерных точек границ территории, в отношении которой утвержден проект межевания, определяются в соответствии с требованиями к точности определения координат характерных точек границ.

Перечень координат характерных точек границ территории, в отношении которой утвержден проект межевания.

Площадь земельного участка 3986736 м ²		
Обозначение характерных точек границ	Координаты, м	
	X	Y
Контур(1)		
1	1241102,38	433390,80
2	1240596,45	433979,89
3	1240604,04	433986,40
4	1240581,48	434011,63
5	1240573,62	434004,83
6	1240435,01	434166,36
7	1240451,78	434178,63
8	1240311,24	434348,82
9	1240152,52	434534,70
10	1240052,40	434657,05
11	1240051,09	434658,55
12	1240027,37	434685,79
13	1240026,05	434687,29
14	1240005,87	434710,49
15	1240004,56	434711,99
16	1239829,64	434933,98
17	1239618,30	435182,15
18	1239022,25	435864,77
19	1238945,81	435905,98
20	1238859,95	435904,29
21	1238726,01	435854,41
22	1238564,74	435778,67
23	1238384,46	435683,72
24	1238190,17	435561,29
25	1238200,02	435540,26
26	1238194,83	435538,41
27	1237869,39	435430,35
28	1237616,32	435345,32
29	1237335,16	435249,73
30	1236997,52	435134,06
31	1236660,42	435016,80
32	1235878,14	434742,63
33	1235866,80	434745,06

34	1235837,79	434736,67
35	1235831,35	434726,24
36	1235659,96	434666,17
37	1235585,34	434641,85
38	1235565,09	434636,71
39	1235554,16	434648,23
40	1235539,81	434641,15
41	1235536,59	434630,58
42	1235530,90	434629,55
43	1235453,07	434619,45
44	1235163,67	434588,80
45	1235165,17	434616,14
46	1234991,73	434598,42
47	1234986,47	434571,50
48	1234986,25	434571,47
49	1234990,05	434590,65
50	1234478,62	434535,08
51	1233879,57	434467,16
52	1233726,87	434455,55
53	1233503,86	434422,66
54	1232364,77	434266,22
55	1232365,26	434268,36
56	1232345,32	434272,49
57	1232327,62	434242,11
58	1231906,33	434183,35
59	1231857,85	434179,00
60	1231837,79	434173,80
61	1231360,75	434107,27
62	1231041,88	434064,16
63	1231041,26	434067,56
64	1231023,76	434064,06
65	1231023,78	434061,68
66	1231023,78	434061,68
67	1231023,72	434067,39
68	1229990,60	433932,45
69	1229265,64	433828,14
70	1229238,09	433824,34
71	1228119,61	433675,64
72	1228049,80	434015,86
73	1227413,38	433973,79
74	1227483,08	433740,35
75	1227519,93	433616,92
76	1227529,38	433609,67
77	1227492,70	433604,31
78	1227174,45	433557,79
79	1227169,80	433558,62
80	1227164,67	433556,36
81	1227153,70	433554,76
82	1227154,28	433551,80
83	1227137,86	433544,59
84	1226955,62	433519,88

85	1226950,42	433506,71
86	1226950,45	433504,63
87	1226950,31	433502,95
88	1226950,02	433501,63
89	1226949,37	433500,45
90	1226948,89	433499,94
91	1226951,02	433492,45
92	1226952,21	433488,11
93	1226953,07	433487,42
94	1226955,96	433486,23
95	1226958,48	433485,74
96	1226961,05	433485,70
97	1226965,29	433486,02
98	1226967,51	433485,99
99	1226968,63	433485,83
100	1226969,69	433485,38
101	1226970,59	433484,67
102	1226971,33	433483,90
103	1226972,23	433482,70
104	1226972,82	433481,33
105	1226973,03	433480,04
106	1226987,10	433478,64
107	1227091,68	433492,85
108	1227099,31	433491,12
109	1227163,44	433499,59
110	1227166,82	433479,00
111	1227219,03	433423,54
112	1227333,24	433369,71
113	1227437,66	433332,20
114	1227489,86	433310,18
115	1227650,55	433340,39
116	1227735,39	433288,19
117	1227854,48	433290,65
118	1227922,41	433324,27
119	1228012,78	433277,61
120	1228104,99	433233,85
121	1228197,86	433193,49
122	1228291,00	433156,24
123	1228381,98	433117,87
124	1228471,30	433076,64
125	1228559,19	433032,46
126	1228645,67	432985,32
127	1228731,96	432935,06
128	1228820,63	432885,86
129	1228911,16	432839,51
130	1229003,19	432796,19
131	1229096,60	432755,97
132	1229191,31	432718,89
133	1229287,20	432684,98
134	1229384,17	432654,29
135	1229482,10	432626,84

136	1229580,90	432602,68
137	1229680,45	432581,82
138	1229780,63	432564,29
139	1229881,35	432550,10
140	1229982,48	432539,29
141	1230083,92	432531,85
142	1230185,37	432527,80
143	1230285,49	432526,46
144	1230384,05	432522,84
145	1230482,18	432515,95
146	1230580,03	432505,80
147	1230677,48	432492,39
148	1230774,44	432475,74
149	1230870,78	432455,87
150	1230966,41	432432,80
151	1231017,95	432418,60
152	1231003,76	431990,12
153	1231057,36	431984,34
154	1231112,59	431977,54
155	1231149,97	432270,47
156	1231213,14	432741,43
157	1231245,91	432868,60
158	1231230,50	432871,60
159	1231120,22	432893,39
160	1231019,77	432521,90
161	1230991,49	432529,67
162	1230892,62	432553,52
163	1230793,01	432574,06
164	1230692,77	432591,28
165	1230592,01	432605,14
166	1230490,84	432615,63
167	1230389,38	432622,75
168	1230287,99	432626,48
169	1230188,04	432627,82
170	1230089,57	432631,75
171	1229991,46	432638,94
172	1229893,65	432649,40
173	1229796,23	432663,12
174	1229699,33	432680,08
175	1229603,05	432700,25
176	1229507,49	432723,63
177	1229412,77	432750,17
178	1229318,98	432779,86
179	1229226,24	432812,65
180	1229134,63	432848,52
181	1229044,28	432887,43
182	1228955,27	432929,32
183	1228867,71	432974,15
184	1228781,42	433022,03
185	1228694,81	433072,48
186	1228605,61	433121,10

187	1228514,74	433166,78
188	1228422,40	433209,41
189	1228329,02	433248,79
190	1228236,38	433285,84
191	1228146,06	433325,08
192	1228057,20	433367,27
193	1228035,53	433413,34
194	1228033,08	433473,71
195	1228072,21	433576,50
196	1228112,88	433629,35
197	1228243,90	433646,77
198	1228245,58	433635,09
199	1228287,83	433640,56
200	1228286,33	433652,41
201	1228461,59	433675,71
202	1228339,07	433334,07
203	1228889,22	433240,37
204	1229272,55	433152,90
205	1229317,80	433499,59
206	1229585,14	433504,27
207	1229787,92	433491,71
208	1229815,05	433815,73
209	1230162,84	433769,33
210	1230819,88	433737,68
211	1231027,18	433730,90
212	1231024,24	434017,17
213	1231566,39	434090,06
214	1231498,42	433825,71
215	1231441,25	433570,22
216	1231673,47	433598,02
217	1231899,47	433603,69
218	1231995,88	433619,71
219	1232053,51	433889,11
220	1232104,16	434161,62
221	1232167,42	434171,55
222	1232194,94	434173,21
223	1232282,56	434185,86
224	1232314,50	434191,29
225	1232322,18	434186,10
226	1232325,34	434174,51
227	1232343,75	434170,77
228	1232347,82	434193,58
229	1233457,90	434320,88
230	1233908,70	434378,67
231	1234570,70	434462,26
232	1234819,56	434495,53
233	1234829,48	434432,64
234	1235618,87	434524,30
235	1235819,57	434601,60
236	1235744,31	434651,31
237	1235591,24	434592,30

238	1235584,87	434591,52
239	1235585,67	434595,49
240	1235597,36	434598,48
241	1235744,41	434651,50
242	1235744,55	434651,55
243	1235764,89	434638,19
244	1235846,06	434666,81
245	1235914,02	434690,06
246	1235909,97	434700,95
247	1235906,17	434711,14
248	1235948,72	434725,23
249	1235949,35	434723,42
250	1235949,35	434723,41
251	1235955,19	434725,26
252	1235954,51	434727,15
253	1236233,86	434819,62
254	1236238,12	434808,42
255	1236261,82	434816,52
256	1236256,92	434827,70
257	1236675,30	434974,34
258	1236776,06	435009,39
259	1236813,05	435019,19
260	1236834,19	435029,60
261	1237012,20	435091,52
262	1237349,64	435207,13
263	1237630,81	435302,71
264	1237883,57	435387,64
265	1238209,01	435495,70
266	1238218,55	435499,09
267	1238218,59	435499,11
268	1238260,76	435406,59
269	1238302,95	435437,53
270	1238474,19	435543,53
271	1238839,15	435736,10
272	1238914,01	435745,57
273	1238977,63	435710,72
274	1239326,33	435310,63
275	1239346,21	435324,90
276	1239735,51	434872,13
277	1239713,94	434855,74
278	1239929,53	434616,08
279	1240045,76	434485,42
280	1240242,02	434261,07
281	1240363,83	434114,35
282	1240399,22	434140,20
283	1240401,20	434137,90
284	1239904,98	433775,75
285	1239998,95	433536,47
286	1240002,64	433536,29
287	1240076,39	433557,09
288	1240208,35	433549,64

289	1240260,37	433557,07
290	1240498,15	433434,81
291	1240787,01	433320,99
292	1240886,84	433276,46
293	1241006,41	433227,36
294	1241001,88	433438,73
295	1241068,25	433361,48
296	1241077,04	433369,03
297	1241095,22	433384,65
1	1241102,38	433390,80
298	1239033,95	435785,95
299	1239029,41	435790,15
300	1239024,97	435785,90
301	1239024,52	435786,27
302	1238987,49	435824,62
303	1238985,06	435826,56
304	1238981,50	435829,16
305	1238932,15	435851,08
306	1238927,08	435853,10
307	1238922,27	435853,37
308	1238917,49	435852,46
309	1238833,98	435837,70
310	1238830,34	435836,92
311	1238826,33	435835,26
312	1238807,00	435826,31
313	1238815,13	435828,21
314	1238894,56	435832,64
315	1238911,56	435828,85
316	1238919,42	435830,17
317	1238921,70	435830,17
318	1238925,34	435829,40
319	1238925,37	435829,39
320	1238947,09	435820,95
321	1238990,92	435811,20
322	1239029,76	435782,00
298	1239033,95	435785,95
323	1235560,19	434588,50
324	1235559,40	434589,79
325	1235504,51	434583,58
326	1235480,34	434578,74
323	1235560,19	434588,50
327	1239086,66	435651,72
328	1239082,56	435654,91
329	1239081,22	435653,16
330	1239085,32	435649,97
327	1239086,66	435651,72
Контур(2)		
331	1226940,01	433483,25

332	1226937,36	433491,18
333	1226937,35	433492,04
334	1226937,75	433492,69
335	1226937,69	433493,54
336	1226936,53	433496,00
337	1226935,45	433496,83
338	1226935,29	433496,85
339	1226934,74	433499,70
340	1226933,49	433502,89
341	1226929,53	433503,39
342	1226928,98	433505,10
343	1226925,97	433511,02
344	1226925,48	433512,27
345	1226921,79	433515,30
346	1226864,69	433507,56
347	1226864,16	433510,71
348	1226842,02	433506,95
349	1226842,33	433504,50
350	1226776,23	433491,78
351	1226712,81	433466,90
352	1226652,73	433426,48
353	1226609,24	433381,54
354	1226571,73	433322,06
355	1226546,95	433251,30
356	1226539,52	433165,34
357	1226550,66	433084,01
358	1226523,57	433079,04
359	1226526,81	433061,34
360	1226553,86	433066,30
361	1226586,95	432885,82
362	1226601,97	432788,88
363	1226603,42	432708,80
364	1226598,45	432666,54
365	1226582,55	432573,87
366	1226538,74	432464,01
367	1226521,75	432469,91
368	1226503,55	432440,53
369	1226516,30	432430,93
370	1226479,21	432372,92
371	1226390,32	432283,31
372	1226290,69	432219,84
373	1226262,05	432206,96
374	1226202,68	432185,37
375	1226075,14	432130,56
376	1225856,99	432059,87
377	1225698,05	432019,00
378	1225640,14	432006,68
379	1225610,06	431996,37
380	1225164,30	431881,75
381	1225145,96	431873,15
382	1225149,36	431868,18

383	1225146,00	431868,43
384	1225144,99	431868,51
385	1225150,68	431852,87
386	1225156,26	431837,54
387	1225157,22	431835,94
388	1225171,31	431836,36
389	1225189,85	431844,66
390	1225572,52	431941,48
391	1225574,58	431941,10
392	1225645,94	431955,16
393	1225741,35	431979,28
394	1225837,56	432004,47
395	1225868,36	432016,33
396	1225904,62	432024,65
397	1225967,69	432047,24
398	1225967,71	432047,24
399	1226005,59	432060,80
400	1226091,47	432088,63
401	1226141,67	432108,18
402	1226180,83	432120,12
403	1226183,39	432124,43
404	1226206,81	432133,55
405	1226300,64	432173,16
406	1226345,57	432201,78
407	1226349,82	432204,18
408	1226399,56	432232,26
409	1226438,17	432264,81
410	1226459,89	432250,24
411	1226463,68	432251,23
412	1226465,00	432251,69
413	1226471,50	432258,29
414	1226477,04	432264,51
415	1226458,73	432282,77
416	1226458,25	432283,25
417	1226514,43	432344,91
418	1226564,31	432405,33
419	1226574,76	432398,90
420	1226593,34	432429,12
421	1226579,00	432436,73
422	1226613,92	432524,29
423	1226679,73	432506,62
424	1226700,32	432508,28
425	1226734,30	432511,01
426	1226746,23	432518,50
427	1226755,56	432524,36
428	1226764,50	432530,34
429	1226764,52	432530,44
430	1226764,79	432530,54
431	1226794,09	432550,20
432	1226778,07	432573,96
433	1226771,09	432569,59

434	1226766,49	432566,71
435	1226745,98	432553,86
436	1226732,09	432545,16
437	1226709,18	432543,26
438	1226627,12	432566,11
439	1226635,82	432594,46
440	1226632,54	432598,47
441	1226648,55	432693,99
442	1226646,75	432793,28
443	1226631,21	432893,93
444	1226595,03	433091,29
445	1226584,47	433167,50
446	1226590,86	433241,46
447	1226607,03	433287,63
448	1226608,79	433289,79
449	1226620,61	433304,25
450	1226632,71	433334,90
451	1226636,67	433341,18
452	1226638,87	433344,67
453	1226644,46	433353,53
454	1226680,87	433394,13
455	1226690,93	433405,35
456	1226694,14	433407,84
457	1226704,97	433416,20
458	1226716,80	433422,02
459	1226752,00	433439,34
460	1226772,62	433444,50
461	1226788,15	433448,39
462	1226808,20	433452,25
463	1226846,84	433459,69
464	1226847,48	433455,42
465	1226872,75	433458,91
466	1226872,39	433463,19
467	1226889,53	433465,51
468	1226890,02	433461,90
469	1226921,55	433466,46
470	1226921,17	433469,69
471	1226938,13	433471,99
472	1226938,20	433479,43
473	1226938,80	433480,69
474	1226938,80	433480,70
331	1226940,01	433483,25
Контур(3)		
475	1235701,15	435085,07
476	1235104,82	435616,38
477	1235079,65	435394,51
478	1235055,24	435219,02
479	1235087,03	434954,64
480	1235002,66	434654,40
481	1234992,23	434600,99
482	1235165,31	434618,69

483	1235183,63	434952,35
484	1235401,23	435002,20
485	1235534,79	435047,30
475	1235701,15	435085,07

4. Вид разрешенного использования образуемых земельных участков, предназначенных для размещения линейных объектов и объектов капитального строительства, проектируемых в составе линейного объекта, а также существующих земельных участков, занятых линейными объектами и объектами капитального строительства, входящими в состав линейных объектов, в соответствии с проектом планировки территории

Вид разрешенного использования для всех вышеперечисленных земельных участков согласно классификатору, утвержденному Приказом Федеральной Службы Государственной регистрации, кадастра и картографии от 10.11.2020 N П/0412 (ред. от 16.09.2021) "Об утверждении классификатора видов разрешенного использования земельных участков":

П. 2 таблицы 1 - Улично-дорожная сеть (код 12.0.1) Размещение объектов улично-дорожной сети: автомобильных дорог, трамвайных путей и пешеходных тротуаров в границах населенных пунктов, пешеходных переходов, бульваров, площадей, проездов, велодорожек и объектов велотранспортной и инженерной инфраструктуры; размещение придорожных стоянок (парковок) транспортных средств в границах городских улиц и дорог, за исключением предусмотренных видами разрешенного использования с кодами 2.7.1, 4.9, 7.2.3, а также некапитальных сооружений, предназначенных для охраны транспортных средств;

П. 1, 3-13 таблицы 1 - Размещение автомобильных дорог (код 7.2.1) Размещение автомобильных дорог за пределами населенных пунктов и технически связанных с ними сооружений, придорожных стоянок (парковок) транспортных средств в границах городских улиц и дорог, за исключением предусмотренных видами разрешенного использования с кодами 2.7.1, 4.9, 7.2.3, а также некапитальных сооружений, предназначенных для охраны транспортных средств; размещение объектов, предназначенных для размещения постов органов внутренних дел, ответственных за безопасность дорожного движения.

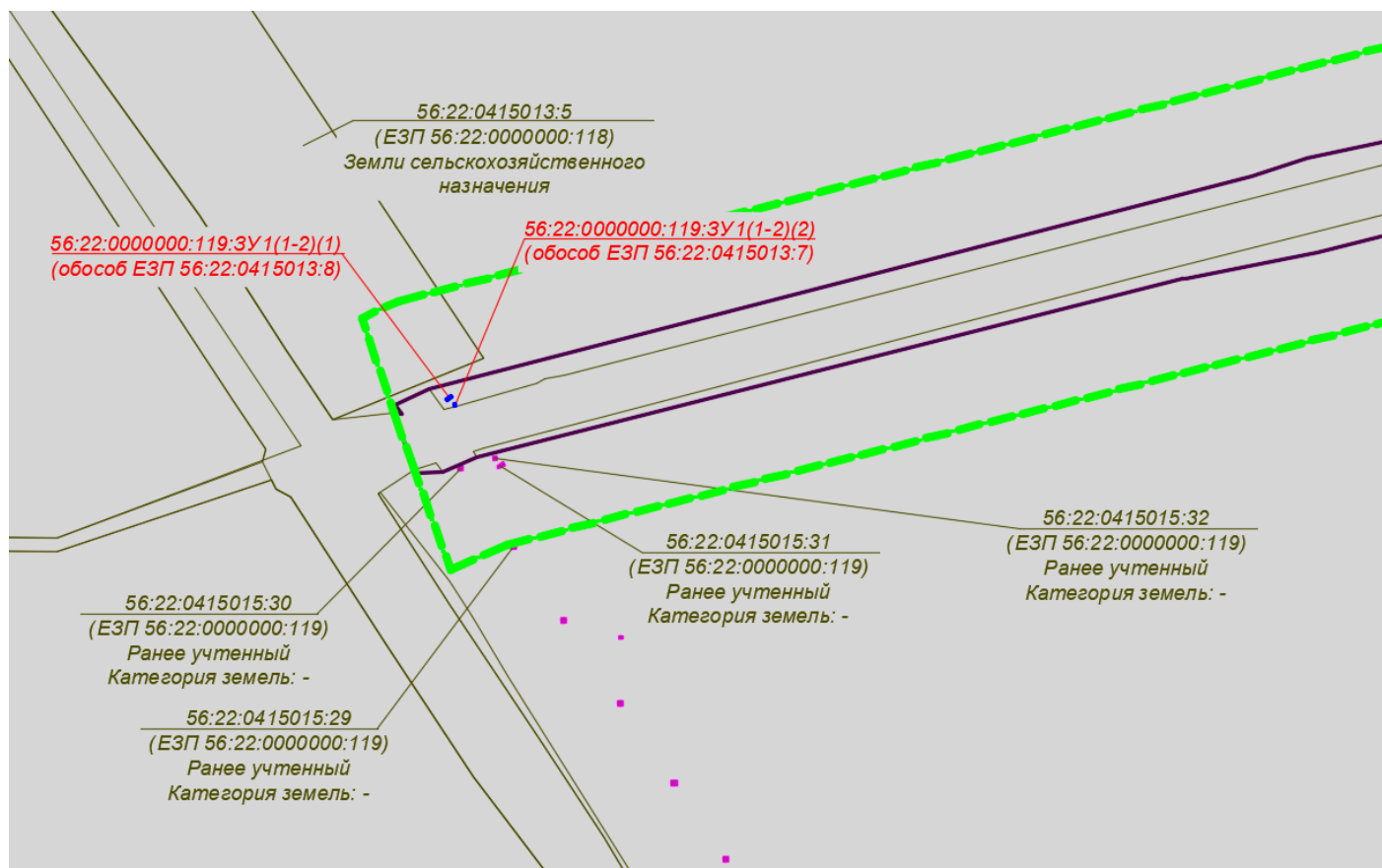
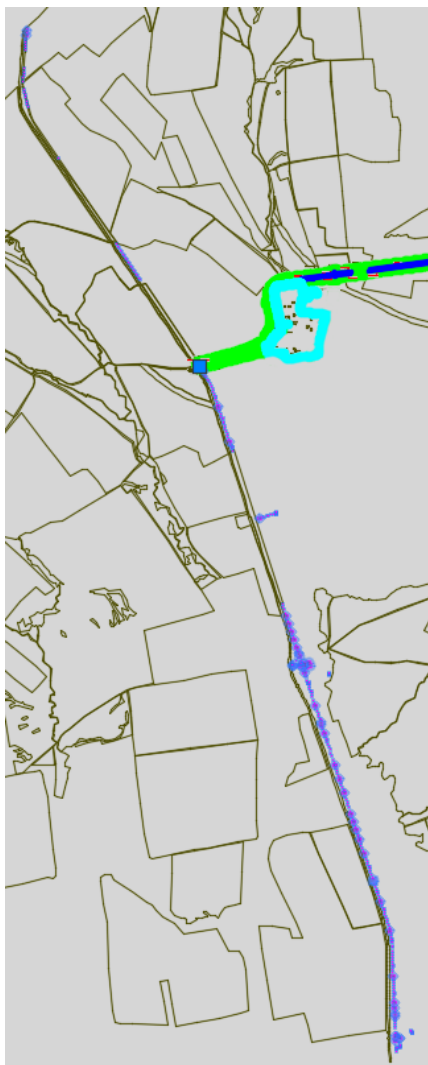
Сведения о земельных участках, образуемых после процедуры изъятия и права на которые сохраняются у правообладателя.

№	№ контура формируемого земельного участка	Площадь земельного участка (контур), кв. м.	Кадастровый номер исходного земельного участка	Площадь исходного земельного участка (при наличии) по документам, кв. м.	Категория земель	Разрешенное использование	Правообладатель	Местоположение земельного участка	Способ образования
1.	56:22:0000000:119:3У2 (ЕЗП)	10 044	56:22:0415013:7 56:22:0415013:8 (ЕЗП 56:22:0000000:119)	10 048	Земли промышленности*	Для нужд нефтяной промышленности (наземные объекты магистрального нефтепровода "Гурьев - Куйбышев")	Данные отсутствуют	Оренбургская обл, р-н Первомайский, с/с Малозайкинский	Раздел земельного участка (ст. 11.4 ЗК РФ)
2.	56:22:0000000:3001:3У2	2 659 919	56:22:0000000:3001	2 669 174	Земли сельскохозяйственного назначения	скотоводство, (код 1.8)	Данные отсутствуют Аренда: Димитриев Виктор Николаевич	Российская Федерация, Оренбургская область, Первомайский район, муниципальное образование Малозайкинский сельсовет, земельный участок (пастбище) расположен в западной части кадастрового квартала 56:22:0000000	Раздел земельного участка (ст. 11.4 ЗК РФ)
3.	56:22:0000000:3008:3У2	2 632 121	56:22:0000000:3008	2 632 666	Земли сельскохозяйственного назначения	скотоводство, (код 1.8)	Данные отсутствуют Аренда: Димитриев Виктор Николаевич	Российская Федерация, Оренбургская область, Первомайский район, муниципальное образование Малозайкинский сельсовет, земельный участок (пастбище) расположен в западной части кадастрового квартала 56:22:0000000	Раздел земельного участка (ст. 11.4 ЗК РФ)
4.	56:22:0000000:3022:3У2	282 121	56:22:0000000:3022	287 000	Земли сельскохозяйственного назначения	Земли сельскохозяйственного назначения	Жаркенов Ринат Мтигулович	Российская Федерация, Оренбургская область, Первомайский район, Малозайкинский с/с	Раздел земельного участка (ст. 11.4 ЗК РФ)
5.	56:22:0000000:3050:3У2	219 808	56:22:0000000:3050	287 000	Земли сельскохозяйственного назначения	Земли сельскохозяйственного назначения	Жаркенов Ринат Мтигулович	Российская Федерация, Оренбургская область, Первомайский р-н, Малозай-	Раздел земельного участка (ст.

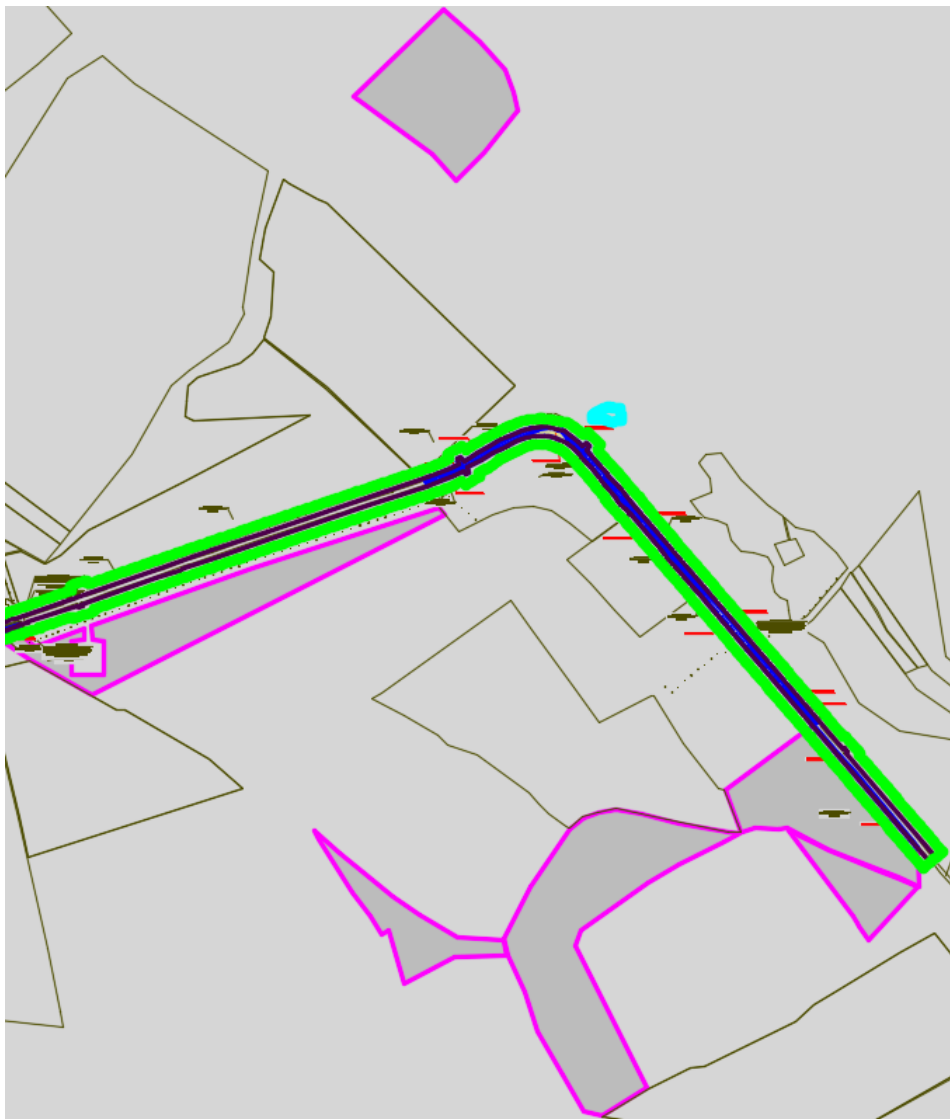
					назначения			кинский р-н, земельный участок расположен в западной части кадастрового квартала 56:22:0000000	11.4 ЗК РФ)
6.	56:22:0000000:413:3У2	86 956 703	56:22:0000000:413	86 961 000	Земли сельскохозяйственного назначения	Земли сельскохозяйственного назначения	Решетков Валерий Николаевич	Оренбургская область, Первомайский район, Малозайкинский сельсовет, земельный участок расположен в западной части Первомайского кадастрового квартала 56:22:0	Раздел земельного участка (ст. 11.4 ЗК РФ)
7.	56:22:0407001:12:3У2	874 936	56:22:0407001:12	898 524	Земли сельскохозяйственного назначения	для сельскохозяйственного использования	Общество с ограниченной ответственностью "Меридиан"	Оренбургская обл, Первомайский р-н, с/с Малозайкинский, земельный участок расположен в центральной части кадастрового квартала 56:22:0407001	Раздел земельного участка (ст. 11.4 ЗК РФ)
8.	56:22:0000000:118:3У2 (ЕЗП)	60 762 192	56:22:0407003:4 56:22:0407004:2 (ЕЗП 56:22:0000000:118)	60 875 063	Земли сельскохозяйственного назначения	Для размещения объектов сельскохозяйственного назначения и сельскохозяйственных угодий	ОДС, 143 собственника: Аренда: Дмитриев Виктор Николаевич. Аренда: Общество с ограниченной ответственностью «К.Х. Курлинское»	Оренбургская обл, р-н Первомайский	Раздел земельного участка (ст. 11.4 ЗК РФ)
9.	56:22:0416014:215:3У2	220 448	56:22:0416014:215	287 000	Земли сельскохозяйственного назначения	Земли сельскохозяйственного назначения	Жаркенов Ринат Мтигулович	Российская Федерация, Оренбургская область, Первомайский р-н, земельный участок расположен в юго-восточной части кадастрового квартала 56:22:0416014	Раздел земельного участка (ст. 11.4 ЗК РФ)

Схемы границ земельных участков, образуемых после процедуры изъятия и права на которые сохраняются у правообладателя:

1. 56:22:0000000:119:3У2 (ЕЗП);

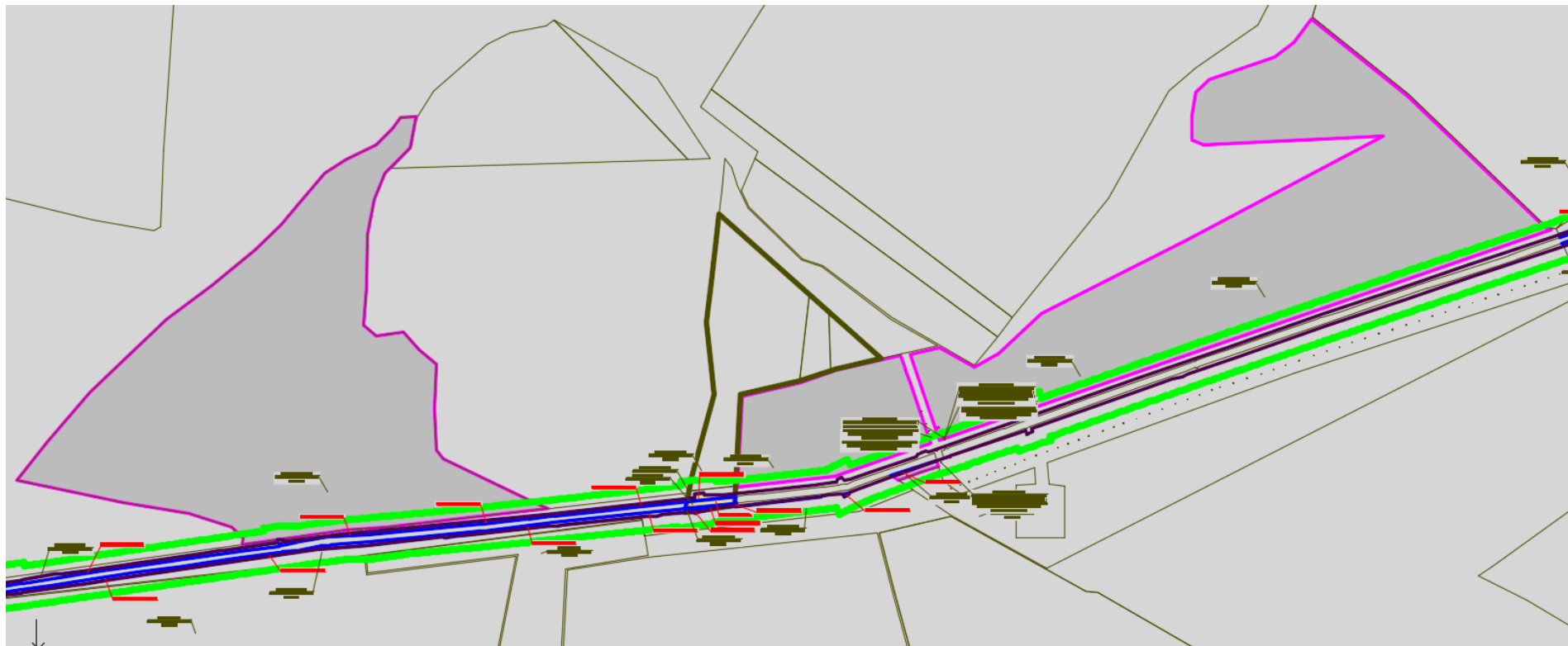


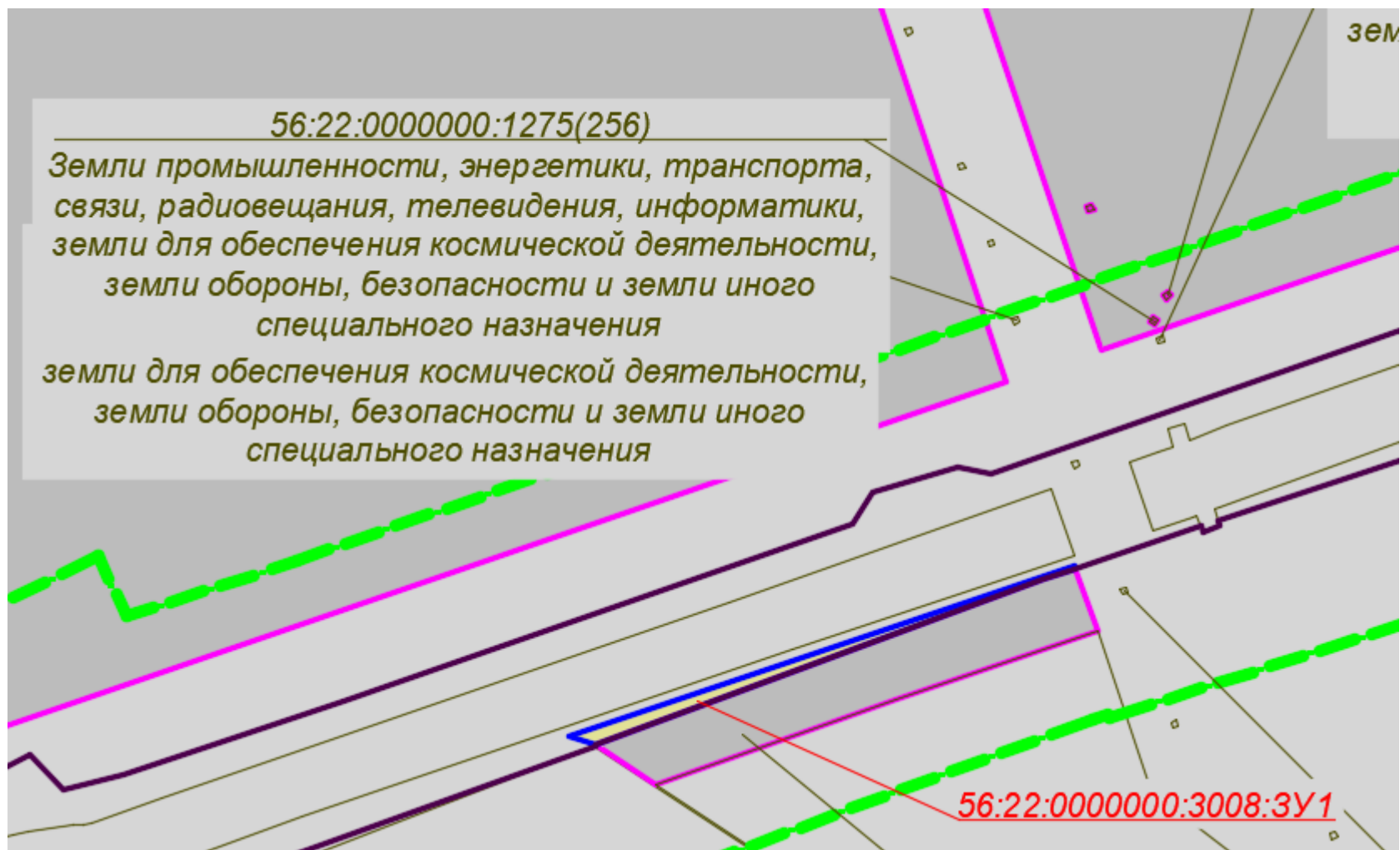
2. 56:22:0000000:3001:3У2;



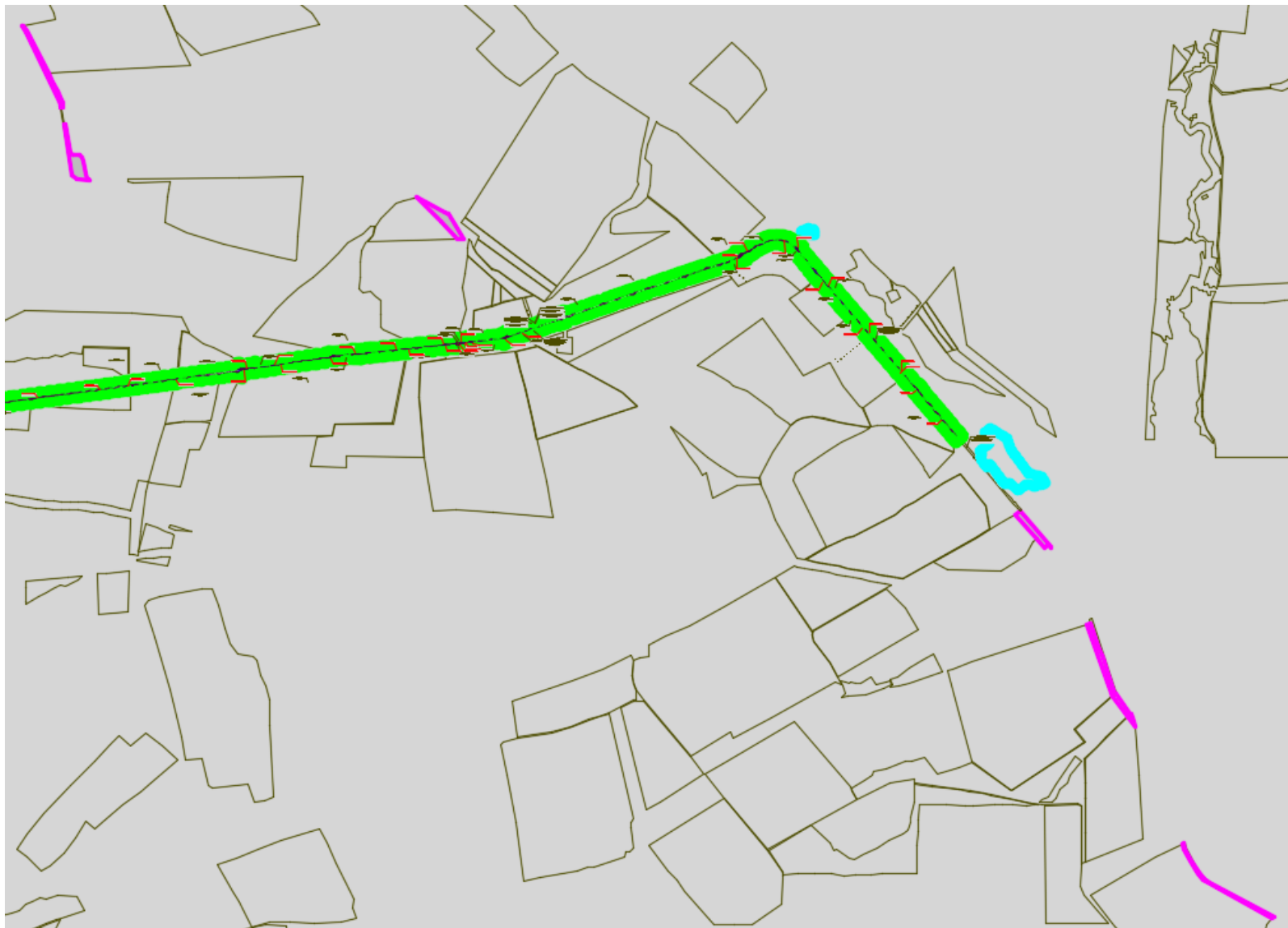


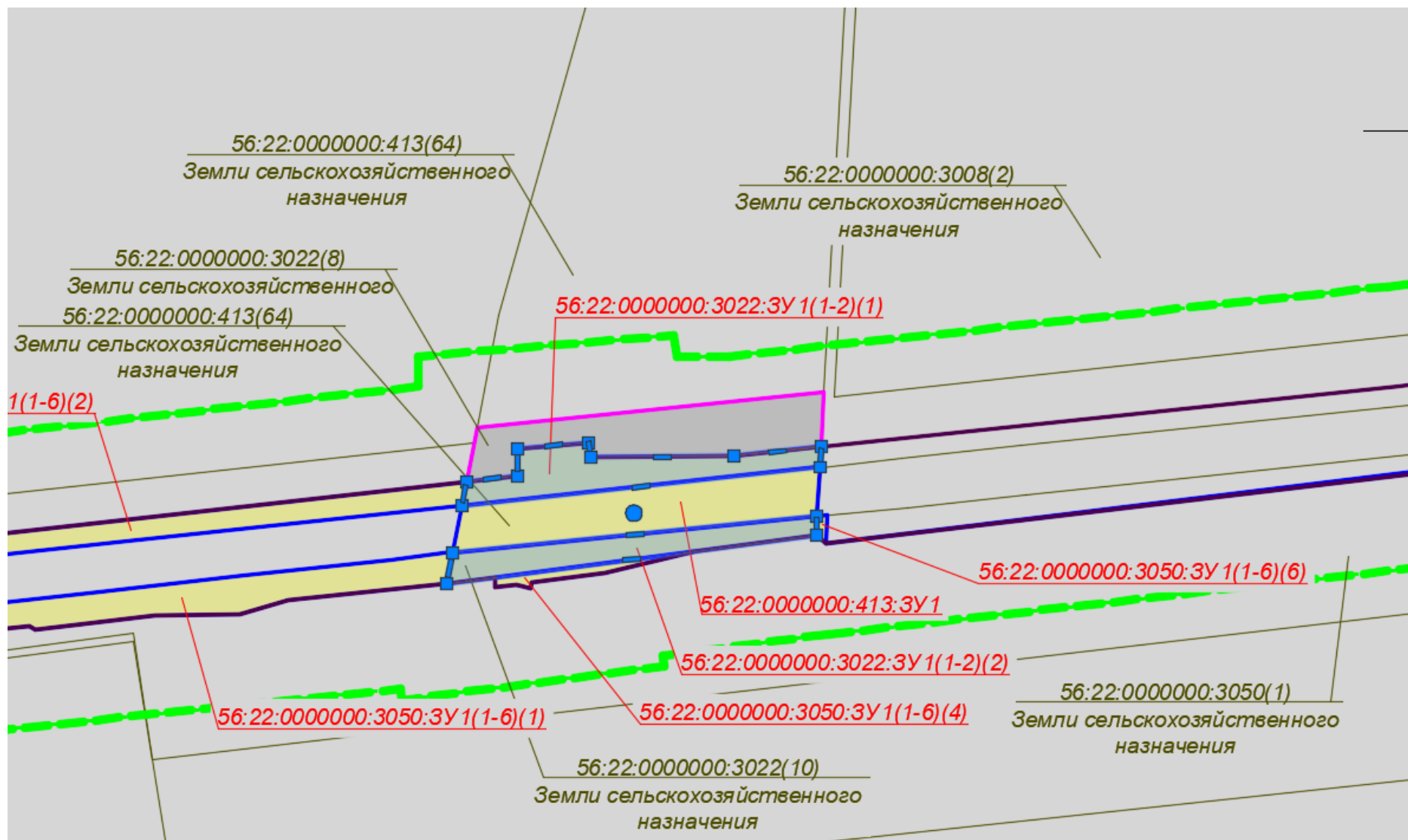
3. 56:22:0000000:3008:3У2;





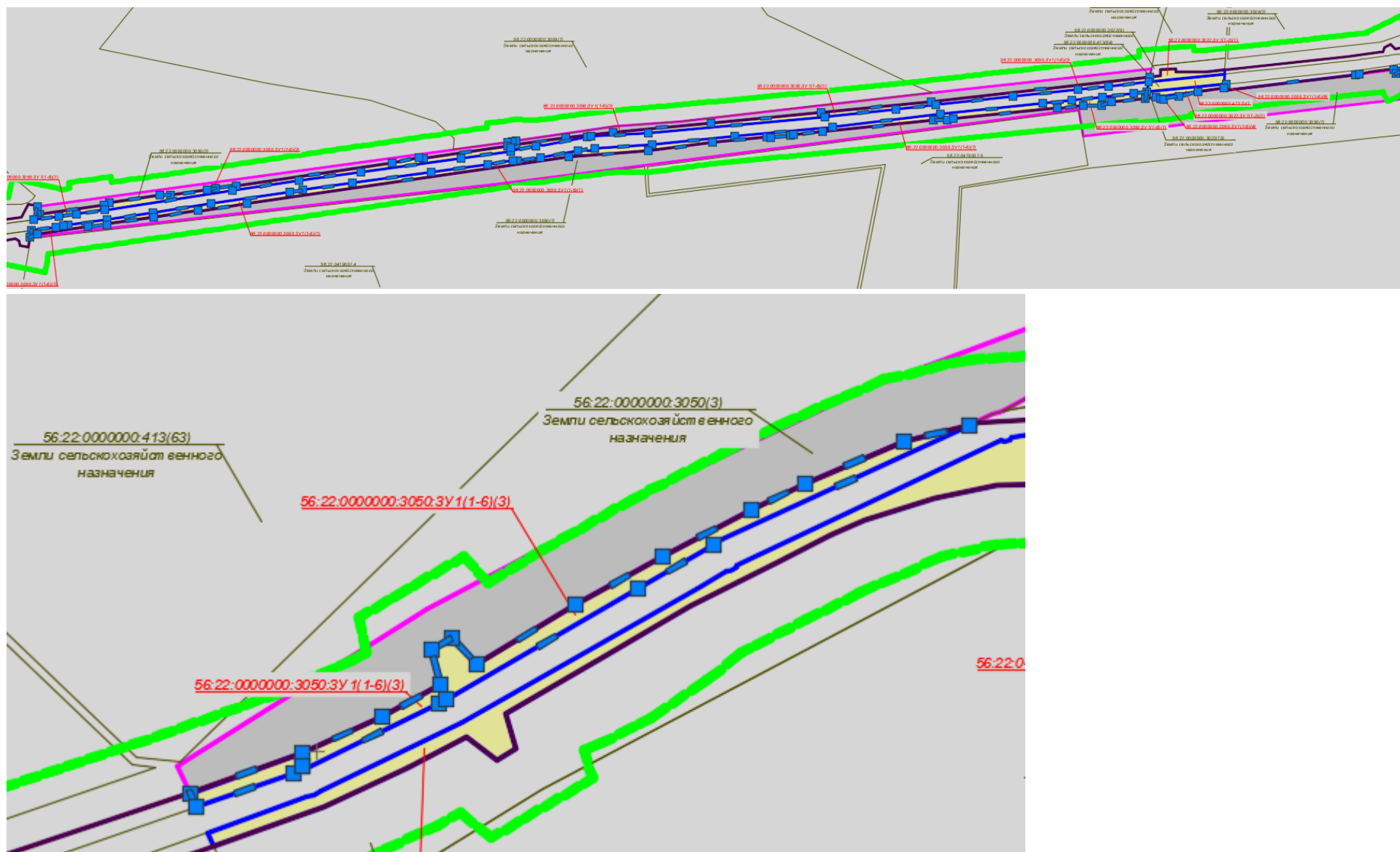
4. 56:22:0000000:3022:3У2;



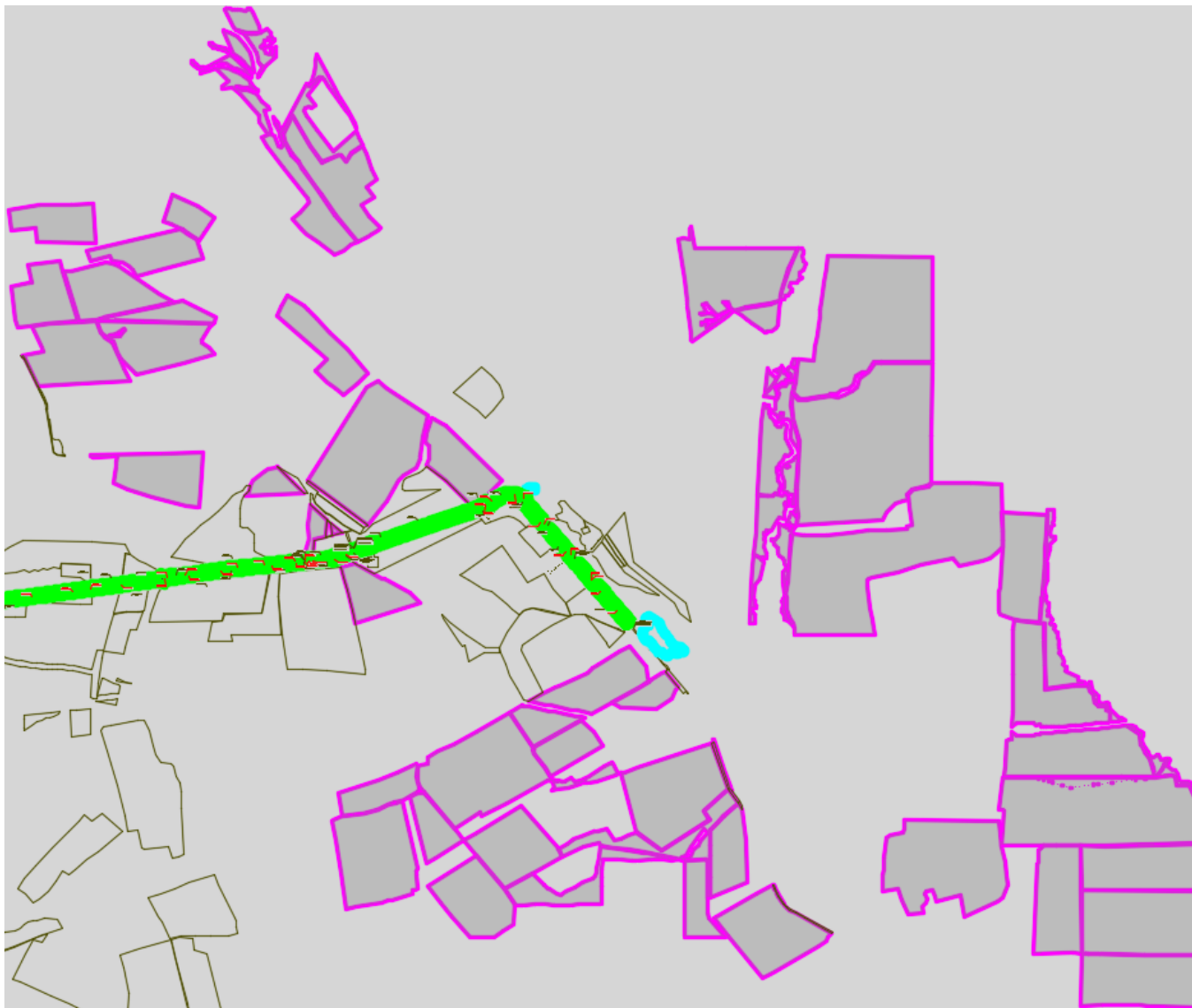


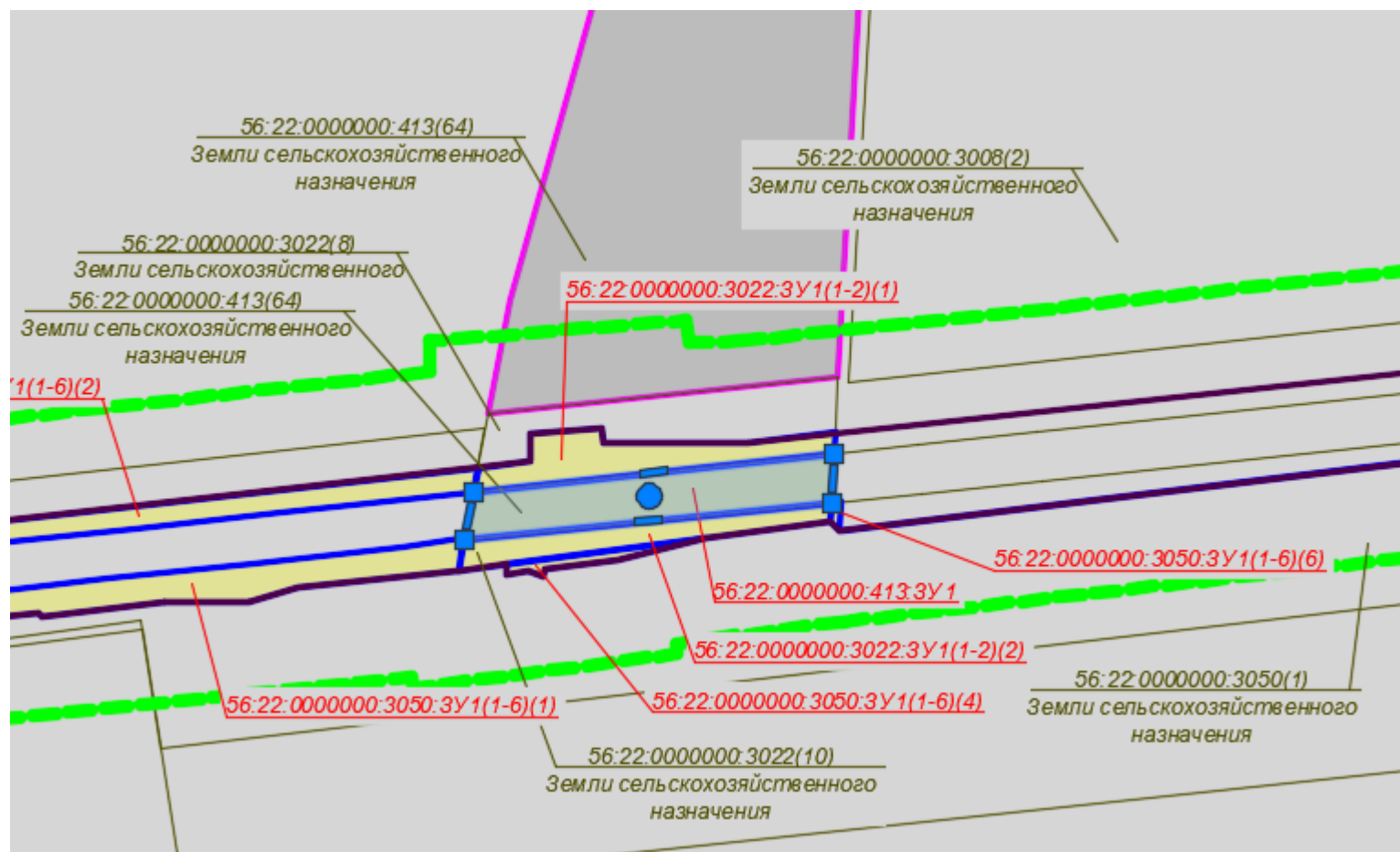
5. 56:22:0000000:3050:3У2;





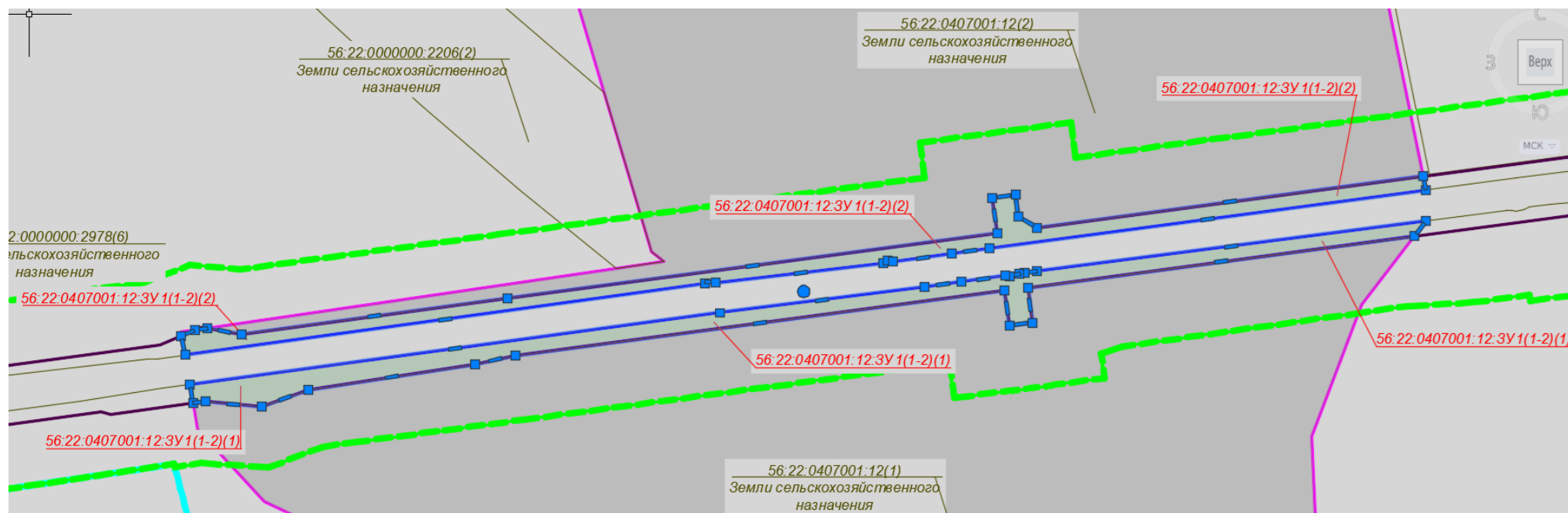
6. 56:22:0000000:413:3У2;



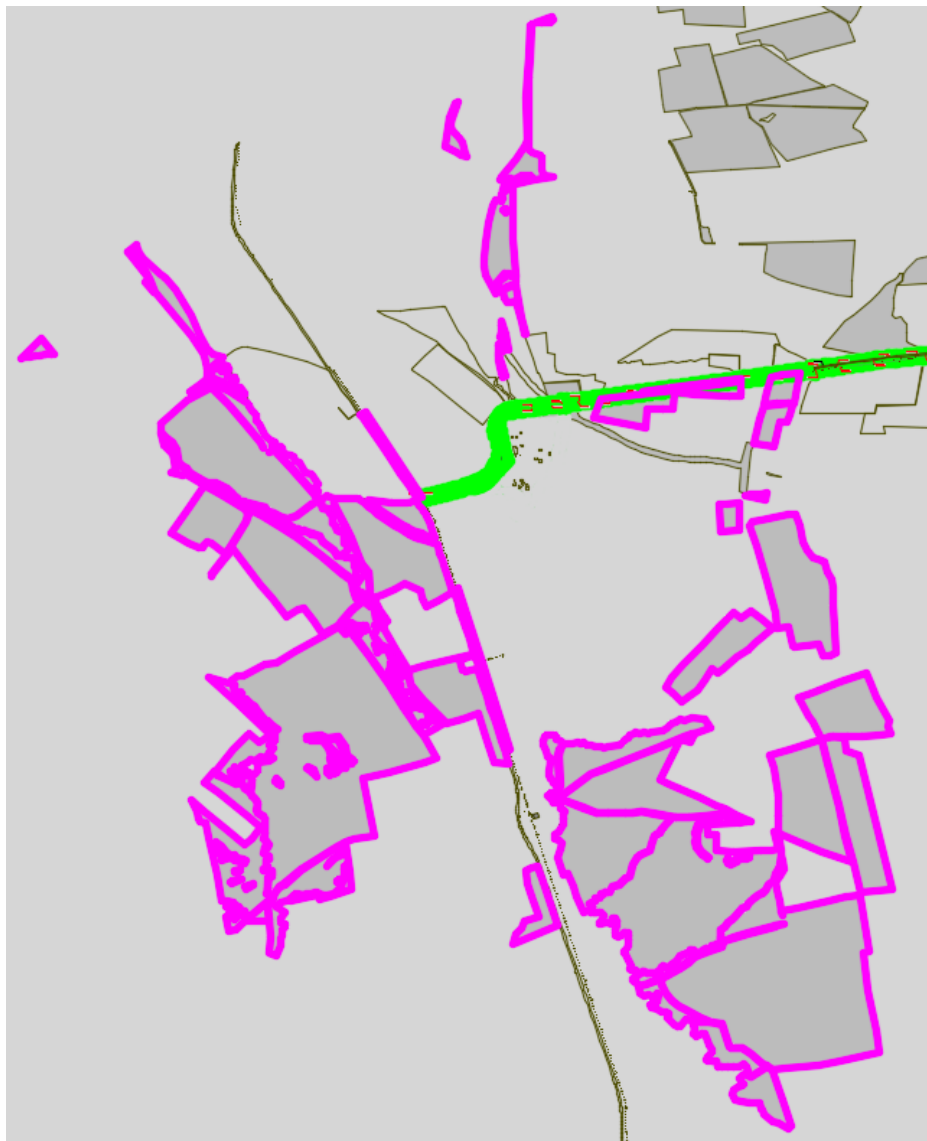


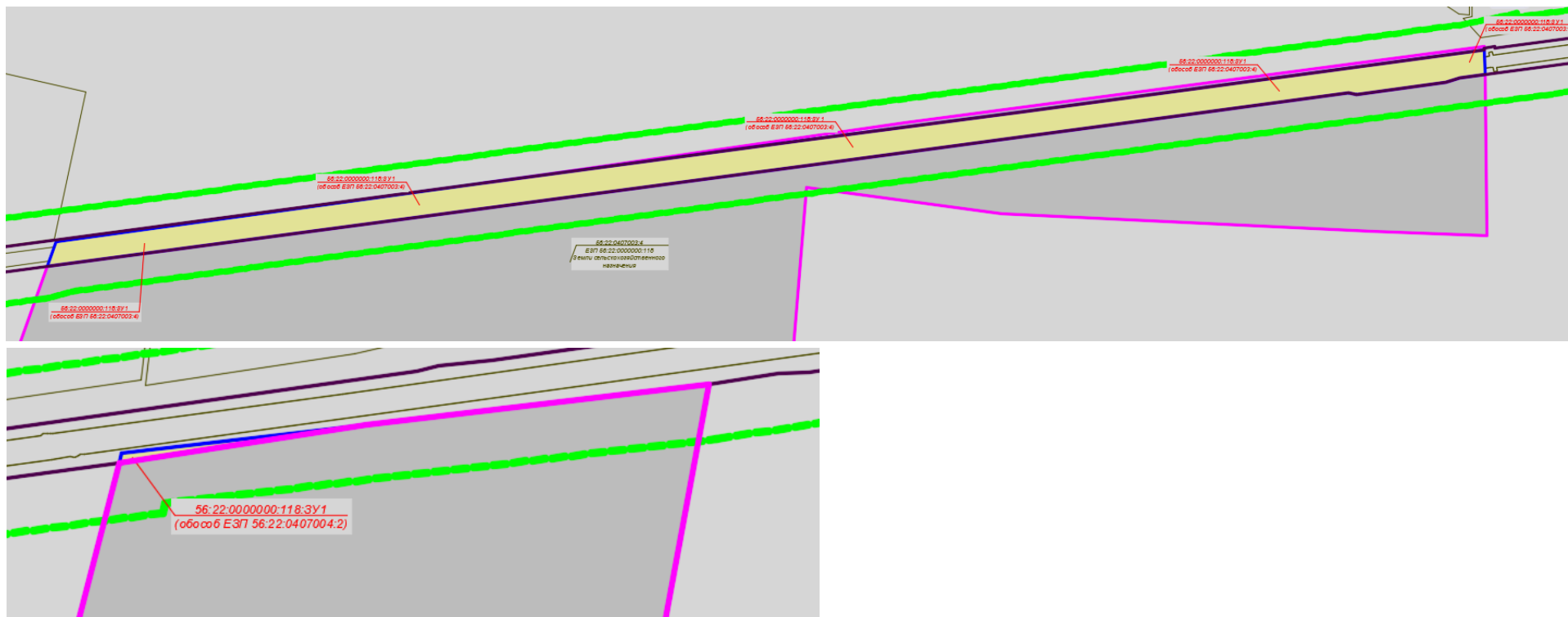
7. 56:22:0407001:12:3У2;



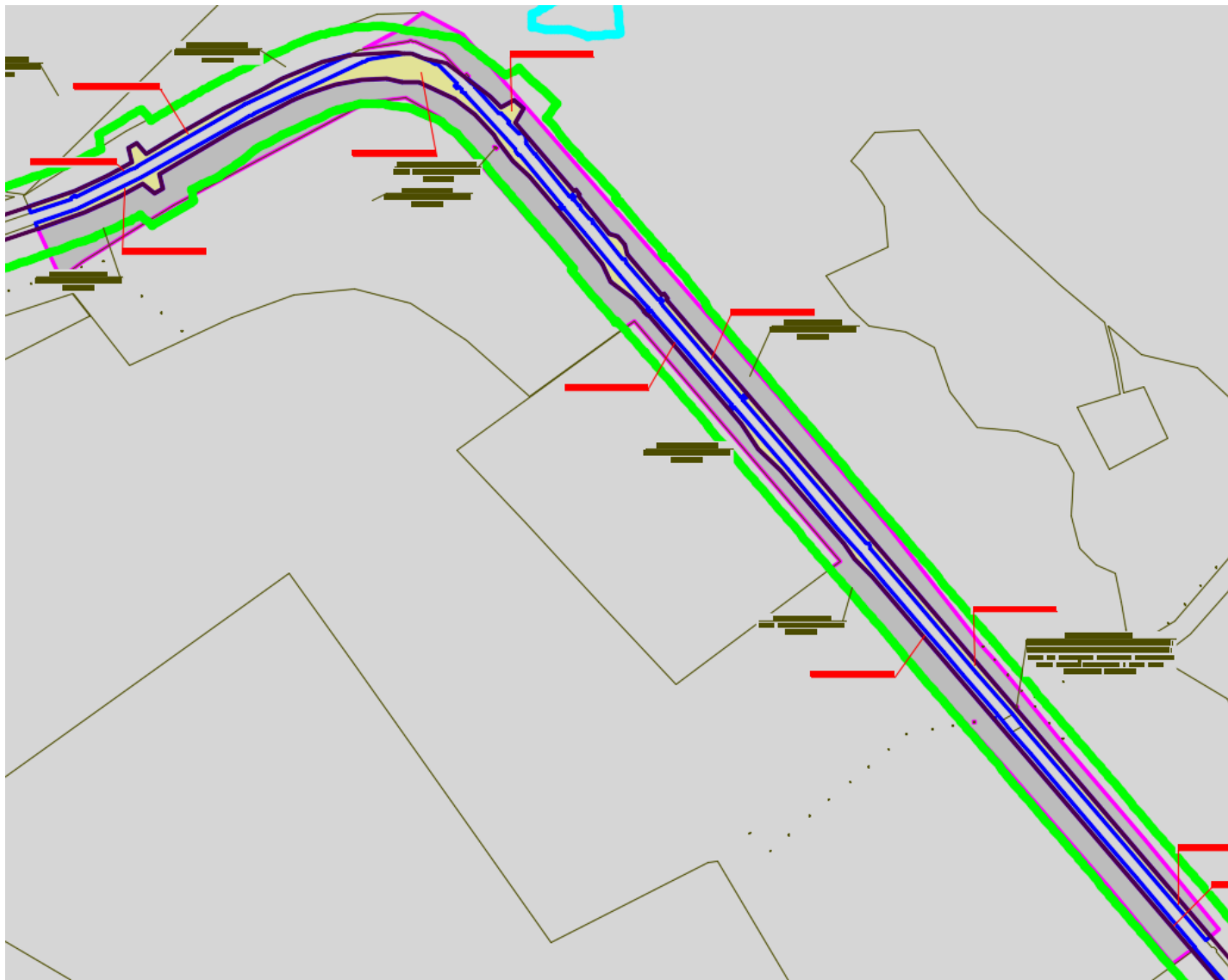


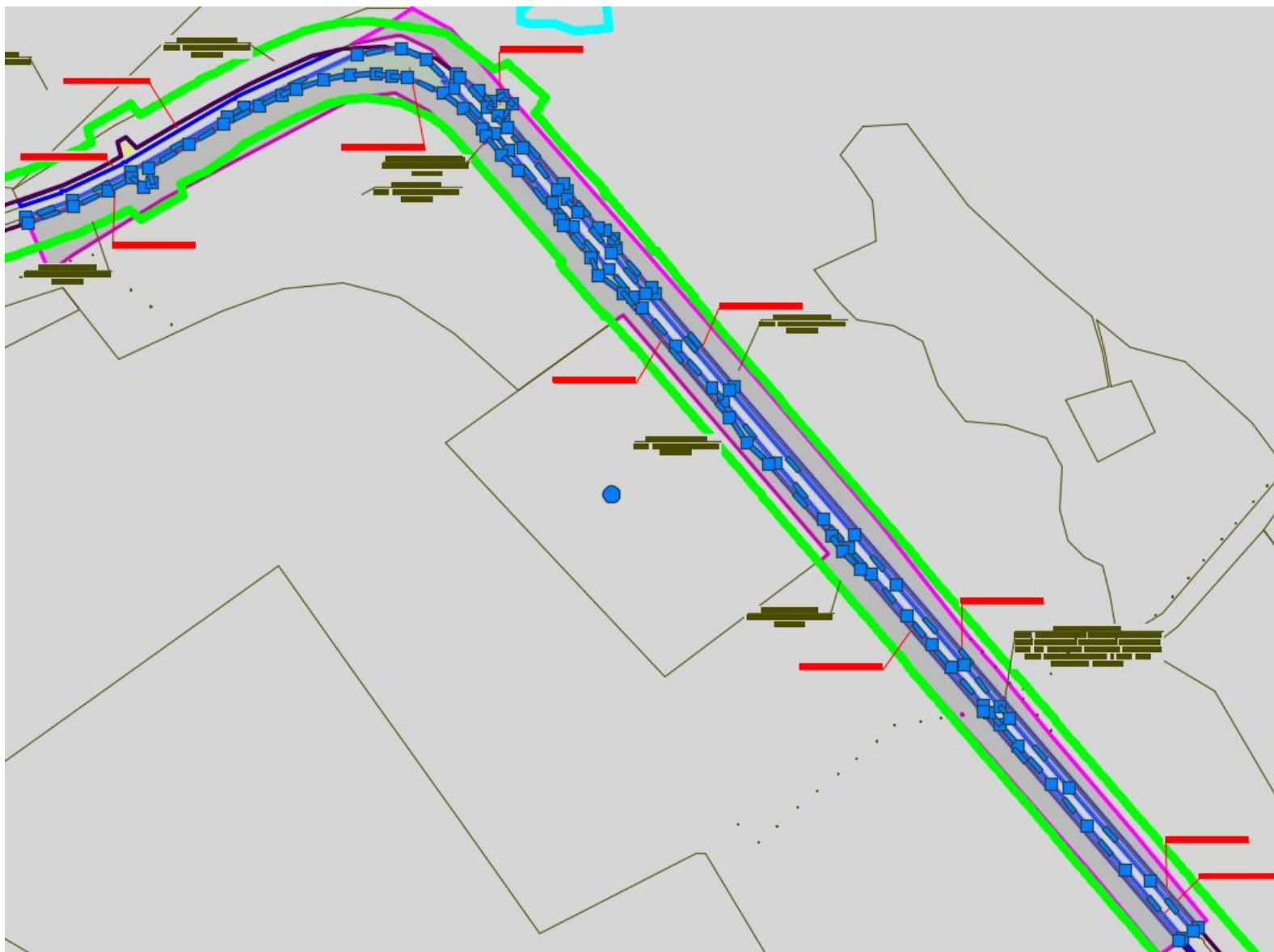
8. 56:22:0000000:118:3У2 (ЕЗП);





9. 56:22:0416014:215:3У2.





Каталог координат поворотных точек границ образуемого земельного участка (подлежащий изъятию).

Условный номер земельного участка - 56:22:0000000:119:3У1(1-2)		
Площадь земельного участка 4 м2		
Обознач. хара-тер. точек	Координаты, м	
	X	Y
56:22:0000000:119:3У1(1-2)(1)		
1	1225176,44	431877,17
2	1225175,81	431877,95
3	1225173,44	431875,98
4	1225174,07	431875,21
1	1225176,44	431877,17
56:22:0000000:119:3У1(1-2)(2)		
5	1225178,59	431873,52
6	1225177,59	431873,52
7	1225177,59	431872,52
8	1225178,59	431872,52
5	1225178,59	431873,52

Условный номер земельного участка - 56:22:0000000:3001:3У1		
Площадь земельного участка 7255 м2		
Обознач. хара-тер. точек	Координаты, м	
	X	Y
1	1240401,20	434137,90
2	1240407,17	434142,26
3	1240553,33	433973,01
4	1240550,32	433970,47
5	1240559,73	433960,17
6	1240562,62	433962,26
7	1240645,39	433866,42
8	1240975,42	433481,56
9	1241001,61	433451,35
10	1241001,88	433438,73
1	1240401,20	434137,90

Условный номер земельного участка - 56:22:0000000:3008:3У1		
Площадь земельного участка 545 м2		
Обознач. хара-тер. точек	Координаты, м	
	X	Y
1	1235735,80	434654,72
2	1235905,95	434711,74
3	1235906,17	434711,14
4	1235906,05	434711,10
5	1235895,47	434707,55
6	1235744,55	434651,55
1	1235735,80	434654,72

Условный номер земельного участка - 56:22:0000000:3022:3У1(1-2)		
Площадь земельного участка 4879 м2		
Обознач. хара-тер. точек	Координаты, м	
	X	Y
56:22:0000000:3022:3У1(1-2)(1)		
1	1234986,48	434571,50
2	1235012,17	434574,37
3	1235012,18	434588,14
4	1235047,42	434591,02
5	1235048,55	434583,55
6	1235120,38	434584,22
7	1235163,66	434588,80
8	1235163,11	434578,70
9	1234984,13	434559,51
1	1234986,48	434571,50
56:22:0000000:3022:3У1(1-2)(2)		
10	1234979,56	434536,10
11	1235161,75	434553,91
12	1235161,25	434544,74
13	1235099,75	434536,65
14	1235000,58	434523,60

15	1234976,50	434520,44
10	1234979,56	434536,10

Условный номер земельного участка - 56:22:0000000:3050:3У1(1-7)		
Площадь земельного участка 67192 м2		
Обознач. хара-тер. точек	Координаты, м	
	X	Y
56:22:0000000:3050:3У1(1-7)(1)		
1	1234979,22	434536,20
2	1234948,69	434532,51
3	1234875,64	434524,34
4	1234803,05	434516,20
5	1234733,67	434508,74
6	1234493,74	434483,81
7	1234238,98	434453,96
8	1234233,65	434453,41
9	1234234,38	434447,18
10	1234228,65	434446,45
11	1234227,86	434452,40
12	1234222,21	434451,41
13	1234008,83	434431,71
14	1233814,50	434412,55
15	1233678,42	434403,61
16	1233675,19	434403,61
17	1233674,10	434401,80
18	1233668,85	434397,68
19	1233661,83	434398,05
20	1233657,37	434400,14
21	1233638,54	434397,23
22	1233551,66	434381,73
23	1233496,87	434375,39
24	1233486,57	434374,64
25	1233486,52	434368,63
26	1233480,39	434368,63
27	1233480,45	434374,25

28	1233426,98	434365,87
29	1233293,09	434347,15
30	1233108,44	434321,46
31	1232991,82	434305,20
32	1232961,32	434300,60
33	1232775,27	434272,86
34	1232637,81	434252,15
35	1232530,25	434235,66
36	1232437,82	434222,57
37	1232427,42	434221,15
38	1232428,60	434215,22
39	1232422,62	434214,06
40	1232421,47	434219,95
41	1232408,70	434218,02
42	1232351,72	434210,27
43	1232347,82	434193,58
44	1232366,50	434202,20
45	1232485,32	434219,39
46	1232529,83	434223,07
47	1232535,69	434226,68
48	1232639,04	434241,63
49	1232744,60	434257,03
50	1232749,05	434254,94
51	1232859,36	434273,77
52	1233617,46	434384,36
53	1233804,50	434397,04
54	1233956,36	434417,86
55	1234083,58	434429,86
56	1234093,23	434428,57
57	1234139,53	434433,30
58	1234147,46	434435,89
59	1234216,38	434442,39
60	1234476,17	434469,17
61	1234509,66	434470,71
62	1234523,58	434474,03
63	1234768,07	434499,08
64	1234770,51	434497,51
65	1234830,70	434504,48

66	1234872,81	434504,93
67	1234897,38	434512,34
68	1234976,47	434520,44
69	1234976,50	434520,44
1	1234979,22	434536,20
56:22:0000000:3050:3Y1(1-7)(2)		
70	1234986,24	434571,47
71	1234471,36	434513,91
72	1234211,96	434487,17
73	1233952,33	434462,68
74	1233721,82	434441,95
75	1233610,97	434428,89
76	1233493,87	434411,58
77	1233494,20	434421,21
78	1233493,47	434421,23
79	1233484,59	434420,01
80	1233473,25	434418,45
81	1233473,14	434408,87
82	1233275,57	434380,03
83	1233264,62	434381,18
84	1233201,92	434369,28
85	1232834,84	434315,69
86	1232785,00	434309,85
87	1232765,81	434305,61
88	1232679,49	434293,01
89	1232654,07	434294,15
90	1232535,21	434274,57
91	1232523,48	434270,37
92	1232371,63	434248,39
93	1232365,89	434266,37
94	1232364,77	434266,22
95	1232357,50	434235,08
96	1232416,83	434243,26
97	1232415,68	434249,16
98	1232421,61	434250,24
99	1232422,90	434243,85
100	1232424,21	434244,10
101	1232457,50	434248,78

102	1232459,65	434250,00
103	1232464,04	434250,00
104	1232465,46	434249,53
105	1232524,40	434258,81
106	1232525,54	434259,60
107	1232528,48	434260,54
108	1232531,44	434261,04
109	1232533,64	434259,79
110	1232535,09	434259,79
111	1232826,06	434303,81
112	1232981,45	434327,70
113	1233128,31	434348,09
114	1233363,65	434380,23
115	1233480,73	434396,22
116	1233480,84	434405,61
117	1233486,80	434405,61
118	1233486,80	434399,60
119	1233489,70	434399,94
120	1233540,76	434408,17
121	1233543,21	434410,38
122	1233548,24	434412,69
123	1233554,35	434411,17
124	1233557,66	434411,41
125	1233661,80	434430,11
126	1233670,67	434431,25
127	1233805,85	434439,65
128	1234220,85	434477,38
129	1234224,77	434477,39
130	1234224,01	434483,36
131	1234230,17	434483,99
132	1234230,84	434477,92
133	1234234,43	434479,02
134	1234388,27	434495,83
135	1234391,30	434496,26
136	1234393,86	434497,86
137	1234398,43	434497,48
138	1234401,24	434496,71
139	1234481,63	434505,59

140	1234485,53	434506,50
141	1234488,18	434508,38
142	1234493,25	434509,07
143	1234496,37	434507,37
144	1234664,54	434525,44
145	1234816,70	434541,56
146	1234889,02	434549,25
147	1234983,85	434559,38
70	1234986,24	434571,47
56:22:0000000:3050:3Y1(1-7)(3)		
148	1238806,99	435826,31
149	1238756,14	435814,44
150	1238680,12	435781,27
151	1238637,96	435760,55
152	1238568,81	435724,91
153	1238501,08	435686,64
154	1238423,66	435640,90
155	1238404,23	435661,37
156	1238388,68	435652,30
157	1238395,11	435624,29
158	1238349,98	435599,74
159	1238287,72	435571,40
160	1238200,03	435540,26
161	1238205,09	435529,44
162	1238280,72	435555,74
163	1238281,15	435555,91
164	1238281,39	435556,00
165	1238282,07	435558,97
166	1238287,52	435560,78
167	1238287,52	435560,78
168	1238288,80	435560,12
169	1238290,03	435559,49
170	1238394,31	435610,50
171	1238400,19	435613,38
172	1238403,66	435614,82
173	1238406,99	435617,11
174	1238549,73	435699,80
175	1238608,36	435733,77

176	1238609,91	435734,77
177	1238611,46	435735,77
178	1238615,47	435737,66
148	1238806,99	435826,31
56:22:0000000:3050:3Y1(1-7)(4)		
179	1235055,72	434525,86
180	1235099,75	434536,65
181	1235000,58	434523,60
182	1235000,85	434518,66
183	1235011,38	434520,04
184	1235018,32	434517,96
185	1235019,26	434521,08
179	1235055,72	434525,86
56:22:0000000:3050:3Y1(1-7)(5)		
186	1235584,06	434587,50
187	1235584,87	434591,52
188	1235560,19	434588,50
189	1235566,01	434578,94
186	1235584,06	434587,50
56:22:0000000:3050:3Y1(1-7)(6)		
190	1235166,76	434554,53
191	1235162,30	434554,12
192	1235161,25	434544,74
193	1235166,01	434540,32
190	1235166,76	434554,53
56:22:0000000:3050:3Y1(1-7)(7)		
194	1235470,68	434576,81
195	1235480,32	434578,74
196	1235166,42	434540,37
194	1235470,68	434576,81

Условный номер земельного участка - 56:22:0000000:413:3Y1		
Площадь земельного участка 4297 м2		
Обознач. хара- тер. точек	Координаты, м	
	X	Y
1	1234979,56	434536,10

2	1234984,13	434559,51
3	1235163,11	434578,70
4	1235161,75	434553,91
1	1234979,56	434536,10

Условный номер земельного участка - 56:22:0407001:12:3Y1(1-2)		
Площадь земельного участка 23588 м2		
Обознач. хара- тер. точек	Координаты, м	
	X	Y
56:22:0407001:12:3Y1(1-2)(1)		
1	1228121,93	433641,11
2	1227819,28	433601,84
3	1227810,05	433600,75
4	1227805,53	433599,82
5	1227798,04	433598,30
6	1227794,72	433598,59
7	1227760,83	433593,82
8	1227731,69	433589,99
9	1227573,02	433569,68
10	1227161,07	433514,01
11	1227163,44	433499,59
12	1227173,12	433500,86
13	1227216,44	433496,95
14	1227252,87	433509,93
15	1227382,80	433529,97
16	1227413,73	433536,40
17	1227794,40	433587,01
18	1227798,02	433559,75
19	1227815,86	433562,12
20	1227812,24	433589,38
21	1228112,88	433629,35
1	1228121,93	433641,11
56:22:0407001:12:3Y1(1-2)(2)		
22	1228121,81	433664,89
23	1228119,60	433675,64
24	1227819,64	433635,76
25	1227804,95	433644,23

26	1227802,68	433661,25
27	1227784,84	433658,87
28	1227788,47	433631,61
29	1227407,80	433581,01
30	1227200,84	433553,12
31	1227174,46	433557,79
32	1227164,66	433556,36
33	1227154,28	433551,80
34	1227157,17	433537,03
35	1227561,48	433592,21
36	1227563,14	433593,89
37	1227569,28	433593,49
38	1227571,31	433592,99
39	1227700,20	433608,50
40	1227703,47	433610,14
41	1227707,35	433609,43
42	1227708,81	433609,43
43	1227752,89	433615,69
44	1227782,25	433619,69
22	1228121,81	433664,89

Условный номер земельного участка - 56:22:0000000:118:3У1(1-2)		
Площадь земельного участка 115874 м2		
Обознач. хара- тер. точек	Координаты, м	
	X	Y
56:22:0000000:118:3У1(1-2)(1)		
1	1228461,59	433675,71
2	1228477,21	433719,28
3	1229238,42	433824,38
4	1229810,75	433900,47
5	1230207,56	433952,99
6	1230405,97	433979,13
7	1231023,77	434061,66
8	1231024,23	434017,17
9	1230978,69	434011,05
10	1230955,08	434003,52
11	1230794,37	433981,59

12	1230780,52	433984,41
13	1230411,67	433934,82
14	1230213,44	433908,37
15	1229816,68	433855,86
1	1228461,59	433675,71
56:22:0000000:118:3У1(1-2)(2)		
16	1231792,05	434125,30
17	1231568,77	434099,32
18	1231566,39	434090,06
16	1231792,05	434125,30

Условный номер земельного участка - 56:22:0416014:215:3У1(1-2)		
Площадь земельного участка 66552 м2		
Обознач. хара- тер. точек	Координаты, м	
	X	Y
56:22:0416014:215:3У1(1-2)(1)		
1	1240407,34	434146,13
2	1240296,82	434275,01
3	1240225,26	434357,96
4	1240158,37	434436,03
5	1240095,36	434509,13
6	1240059,53	434550,63
7	1240041,11	434572,17
8	1240029,60	434585,66
9	1239967,71	434657,60
10	1239930,75	434700,62
11	1239883,59	434755,41
12	1239816,93	434833,93
13	1239773,56	434885,00
14	1239726,74	434937,80
15	1239635,94	435045,19
16	1239536,22	435162,17
17	1239535,75	435163,14
18	1239531,37	435159,23
19	1239527,26	435163,63
20	1239531,78	435167,59
21	1239531,03	435168,42

22	1239514,93	435185,86
23	1239446,71	435264,87
24	1239383,00	435338,20
25	1239377,32	435344,74
26	1239372,88	435340,71
27	1239368,81	435344,82
28	1239373,22	435348,86
29	1239365,10	435358,59
30	1239319,63	435411,68
31	1239252,35	435491,66
32	1239212,97	435537,83
33	1239212,04	435539,38
34	1239208,47	435535,81
35	1239203,94	435539,81
36	1239208,19	435544,08
37	1239206,66	435545,19
38	1239128,86	435637,35
39	1239127,39	435639,18
40	1239125,25	435639,95
41	1239122,03	435642,45
42	1239121,18	435646,17
43	1239120,27	435648,71
44	1239103,34	435668,56
45	1239026,84	435753,41
46	1239025,52	435754,73
47	1239023,56	435754,94
48	1239020,44	435758,05
49	1239019,74	435761,06
50	1239016,06	435765,36
51	1239014,35	435767,48
52	1239010,02	435763,38
53	1239006,09	435767,63
54	1239010,45	435771,81
55	1239009,43	435772,81
56	1238974,79	435808,54
57	1238972,83	435809,24
58	1238969,76	435809,24
59	1238966,42	435812,31

60	1238964,27	435814,27
61	1238925,34	435829,40
62	1238921,70	435830,17
63	1238919,42	435830,17
64	1238911,56	435828,85
65	1238841,77	435817,15
66	1238840,27	435816,94
67	1238838,99	435815,02
68	1238834,94	435814,28
69	1238832,90	435814,47
70	1238626,92	435717,49
71	1238626,55	435717,02
72	1238625,02	435714,89
73	1238621,07	435713,07
74	1238618,57	435712,65
75	1238595,39	435699,37
76	1238412,47	435595,41
77	1238301,95	435541,80
78	1238296,17	435539,04
79	1238291,43	435536,88
80	1238213,97	435509,24
81	1238218,59	435499,11
82	1238304,54	435529,67
83	1238370,40	435559,64
84	1238415,93	435584,36
85	1238439,07	435565,92
86	1238454,62	435574,99
87	1238446,52	435602,14
88	1238523,97	435647,89
89	1238590,19	435685,32
90	1238657,81	435720,17
91	1238699,97	435740,88
92	1238726,36	435752,45
93	1238779,95	435769,98
94	1238829,72	435779,72
95	1238878,07	435781,14
96	1238907,92	435776,56
97	1238938,58	435774,38

98	1239005,83	435743,88
99	1239043,67	435715,45
100	1239079,67	435676,88
101	1239085,94	435664,46
102	1239116,78	435626,63
103	1239148,63	435597,87
104	1239227,76	435505,32
105	1239234,57	435494,07
106	1239286,18	435432,68
107	1239300,00	435400,00
108	1239346,98	435365,92
109	1239364,54	435345,38
110	1239362,98	435344,00
111	1239370,30	435335,59
112	1239371,97	435337,08
113	1239523,03	435160,05
114	1239548,43	435130,49
115	1239580,64	435083,50
116	1239623,35	435043,29
117	1239741,34	434905,94
118	1239762,49	434877,18
119	1239795,78	434842,58
120	1240399,22	434140,20
1	1240407,34	434146,13
121	1240029,42	434574,94
122	1240028,45	434576,70
123	1240026,70	434575,73
124	1240027,68	434573,97
121	1240029,42	434574,94
56:22:0416014:215:3V1(1-2)(2)		
125	1240435,01	434166,36
126	1239557,23	435189,29
127	1239407,22	435365,26
128	1239409,90	435367,24
129	1239401,68	435377,36
130	1239398,53	435374,87
131	1239332,96	435451,55

132	1239329,10	435469,16
133	1239313,40	435484,86
134	1239299,71	435490,54
135	1239240,47	435560,44
136	1239243,20	435562,93
137	1239234,56	435572,50
138	1239231,72	435569,76
139	1239120,88	435699,50
140	1239136,14	435725,56
141	1239119,19	435741,06
142	1239094,90	435728,36
143	1239073,67	435748,98
144	1239029,76	435782,00
145	1239029,59	435781,84
146	1239037,34	435774,10
147	1239038,87	435773,60
148	1239042,34	435771,71
149	1239044,07	435768,57
150	1239044,44	435766,73
151	1239090,04	435717,25
152	1239091,24	435716,60
153	1239092,51	435716,70
154	1239093,72	435717,18
155	1239108,65	435702,17
156	1239108,26	435698,14
157	1239108,80	435695,96
158	1239126,82	435678,81
159	1239127,37	435679,14
160	1239131,33	435680,57
161	1239135,55	435678,66
162	1239140,60	435672,49
163	1239140,95	435669,04
164	1239140,29	435663,42
165	1239140,91	435660,97
166	1239156,80	435640,58
167	1239157,27	435640,27
168	1239160,01	435639,66
169	1239162,24	435635,93

170	1239162,86	435633,25
171	1239222,40	435562,32
172	1239223,90	435559,77
173	1239228,12	435564,04
174	1239232,61	435559,92
175	1239228,37	435555,67
176	1239232,86	435551,72
177	1239239,64	435543,09
178	1239242,03	435542,85
179	1239244,65	435538,91
180	1239244,65	435536,20
181	1239260,05	435518,52
182	1239260,77	435518,21
183	1239264,96	435517,01
184	1239267,06	435513,25
185	1239267,06	435510,85

186	1239268,76	435508,80
187	1239324,11	435442,79
188	1239325,00	435442,15
189	1239327,76	435441,32
190	1239330,74	435437,02
191	1239331,16	435434,72
192	1239390,58	435364,83
193	1239394,91	435368,76
194	1239399,03	435364,39
195	1239394,58	435360,36
196	1239400,36	435353,56
197	1239547,08	435183,44
198	1239547,89	435181,82
199	1239552,42	435185,76
200	1239556,58	435181,52
201	1239551,42	435176,96

202	1239554,05	435174,75
203	1239783,96	434907,87
204	1239785,36	434906,31
205	1239789,19	434905,62
206	1239791,69	434902,74
207	1239792,95	434898,10
208	1239792,91	434896,98
209	1239864,96	434812,91
210	1239992,14	434663,56
211	1240061,22	434583,19
212	1240079,67	434561,77
213	1240192,71	434430,53
214	1240345,73	434253,09
215	1240425,91	434159,70
125	1240435,01	434166,36

Каталог координат поворотных точек границ земельного участка, права на который сохраняются у правообладателя после процедуры изъятия.

Условный номер земельного участка - ЕЗП 56:22:0000000:119:3У2(1-334)		
Площадь земельного участка 10044 м2		
Обознач. харак- тер. точек	Координаты, м	
	X	Y
ЕЗП 56:22:0000000:119:3У2(1-334)(1)		
1	1228938,79	419842,02
2	1228938,79	419844,02
3	1228940,79	419844,02
4	1228940,79	419842,02
1	1228938,79	419842,02
ЕЗП 56:22:0000000:119:3У2(1-334)(2)		
5	1228940,67	419794,04
6	1228940,67	419796,04
7	1228942,67	419796,04
8	1228942,67	419794,04
5	1228940,67	419794,04
ЕЗП 56:22:0000000:119:3У2(1-334)(3)		
9	1228942,86	419740,31
10	1228942,86	419742,31
11	1228944,86	419742,31
12	1228944,86	419740,31
9	1228942,86	419740,31
ЕЗП 56:22:0000000:119:3У2(1-334)(4)		
13	1228960,39	419725,90
14	1228961,39	419725,90
15	1228961,39	419724,90
16	1228960,39	419724,90
13	1228960,39	419725,90
ЕЗП 56:22:0000000:119:3У2(1-334)(5)		
17	1228944,72	419691,86
18	1228944,72	419693,86
19	1228946,72	419693,86
20	1228946,72	419691,86

17	1228944,72	419691,86
ЕЗП 56:22:0000000:119:3У2(1-334)(6)		
21	1228946,86	419636,95
22	1228946,86	419638,95
23	1228948,86	419638,95
24	1228948,86	419636,95
21	1228946,86	419636,95
ЕЗП 56:22:0000000:119:3У2(1-334)(7)		
25	1228948,85	419584,86
26	1228948,85	419586,86
27	1228950,85	419586,86
28	1228950,85	419584,86
25	1228948,85	419584,86
ЕЗП 56:22:0000000:119:3У2(1-334)(8)		
29	1228950,83	419534,69
30	1228957,30	419534,90
31	1228957,37	419532,90
32	1228950,89	419532,69
29	1228950,83	419534,69
ЕЗП 56:22:0000000:119:3У2(1-334)(9)		
33	1228953,00	419480,71
34	1228953,00	419482,71
35	1228955,00	419482,71
36	1228955,00	419480,71
33	1228953,00	419480,71
ЕЗП 56:22:0000000:119:3У2(1-334)(10)		
37	1228955,17	419427,90
38	1228955,17	419429,90
39	1228957,17	419429,90
40	1228957,17	419427,90
37	1228955,17	419427,90
ЕЗП 56:22:0000000:119:3У2(1-334)(11)		
41	1228957,29	419374,94
42	1228957,29	419376,94

43	1228959,29	419376,94
44	1228959,29	419374,94
41	1228957,29	419374,94
ЕЗП 56:22:0000000:119:3У2(1-334)(12)		
45	1228959,44	419321,80
46	1228959,44	419323,80
47	1228961,44	419323,80
48	1228961,44	419321,80
45	1228959,44	419321,80
ЕЗП 56:22:0000000:119:3У2(1-334)(13)		
49	1228961,57	419269,39
50	1228961,57	419271,39
51	1228963,57	419271,39
52	1228963,57	419269,39
49	1228961,57	419269,39
ЕЗП 56:22:0000000:119:3У2(1-334)(14)		
53	1228979,72	419243,88
54	1228980,72	419243,88
55	1228980,72	419242,88
56	1228979,72	419242,88
53	1228979,72	419243,88
ЕЗП 56:22:0000000:119:3У2(1-334)(15)		
57	1228963,68	419215,42
58	1228963,68	419217,42
59	1228965,68	419217,42
60	1228965,68	419215,42
57	1228963,68	419215,42
ЕЗП 56:22:0000000:119:3У2(1-334)(16)		
61	1228965,88	419161,88
62	1228965,88	419163,88
63	1228967,88	419163,88
64	1228967,88	419161,88
61	1228965,88	419161,88
ЕЗП 56:22:0000000:119:3У2(1-334)(17)		

65	1228967,99	419109,77
66	1228967,99	419111,77
67	1228969,99	419111,77
68	1228969,99	419109,77
65	1228967,99	419109,77
ЕЗП 56:22:0000000:119:3У2(1-334)(18)		
69	1228970,17	419056,11
70	1228970,17	419058,11
71	1228972,17	419058,11
72	1228972,17	419056,11
69	1228970,17	419056,11
ЕЗП 56:22:0000000:119:3У2(1-334)(19)		
73	1228974,89	418944,39
74	1228974,89	418946,39
75	1228976,89	418946,39
76	1228976,89	418944,39
73	1228974,89	418944,39
ЕЗП 56:22:0000000:119:3У2(1-334)(20)		
77	1228992,87	418953,61
78	1228993,87	418953,61
79	1228993,87	418952,61
80	1228992,87	418952,61
77	1228992,87	418953,61
ЕЗП 56:22:0000000:119:3У2(1-334)(21)		
81	1228993,54	418939,09
82	1228994,54	418939,09
83	1228994,54	418938,09
84	1228993,54	418938,09
81	1228993,54	418939,09
ЕЗП 56:22:0000000:119:3У2(1-334)(22)		
85	1228994,97	418931,91
86	1228995,97	418931,91
87	1228995,97	418930,91
88	1228994,97	418930,91
85	1228994,97	418931,91
ЕЗП 56:22:0000000:119:3У2(1-334)(23)		
89	1228995,37	418911,44
90	1228996,37	418911,44

91	1228996,37	418910,44
92	1228995,37	418910,44
89	1228995,37	418911,44
ЕЗП 56:22:0000000:119:3У2(1-334)(24)		
93	1228977,16	418886,91
94	1228977,16	418888,91
95	1228979,16	418888,91
96	1228979,16	418886,91
93	1228977,16	418886,91
ЕЗП 56:22:0000000:119:3У2(1-334)(25)		
97	1229022,21	418906,36
98	1229023,21	418906,36
99	1229023,21	418905,36
100	1229022,21	418905,36
97	1229022,21	418906,36
ЕЗП 56:22:0000000:119:3У2(1-334)(26)		
101	1229031,89	418905,07
102	1229032,89	418905,07
103	1229032,89	418904,07
104	1229031,89	418904,07
101	1229031,89	418905,07
ЕЗП 56:22:0000000:119:3У2(1-334)(27)		
105	1229056,13	418901,77
106	1229057,13	418901,77
107	1229057,13	418900,77
108	1229056,13	418900,77
105	1229056,13	418901,77
ЕЗП 56:22:0000000:119:3У2(1-334)(28)		
109	1229057,30	418878,97
110	1229058,30	418878,97
111	1229058,30	418877,97
112	1229057,30	418877,97
109	1229057,30	418878,97
ЕЗП 56:22:0000000:119:3У2(1-334)(29)		
113	1229057,53	418866,29
114	1229058,53	418866,29
115	1229058,53	418865,29
116	1229057,53	418865,29

113	1229057,53	418866,29
ЕЗП 56:22:0000000:119:3У2(1-334)(30)		
117	1229058,16	418860,64
118	1229059,16	418860,64
119	1229059,16	418859,64
120	1229058,16	418859,64
117	1229058,16	418860,64
ЕЗП 56:22:0000000:119:3У2(1-334)(31)		
121	1229058,18	418856,21
122	1229059,18	418856,21
123	1229059,18	418855,21
124	1229058,18	418855,21
121	1229058,18	418856,21
ЕЗП 56:22:0000000:119:3У2(1-334)(32)		
125	1228979,78	418824,00
126	1228979,78	418826,00
127	1228981,78	418826,00
128	1228981,78	418824,00
125	1228979,78	418824,00
ЕЗП 56:22:0000000:119:3У2(1-334)(33)		
129	1228980,50	418806,33
130	1228982,22	418804,86
131	1228982,43	418804,60
132	1228982,56	418804,10
133	1228982,35	418803,48
134	1228980,64	418801,29
129	1228980,50	418806,33
ЕЗП 56:22:0000000:119:3У2(1-334)(34)		
135	1229061,41	418718,13
136	1229062,41	418718,13
137	1229062,41	418717,13
138	1229061,41	418717,13
135	1229061,41	418718,13
ЕЗП 56:22:0000000:119:3У2(1-334)(35)		
139	1229062,73	418700,23
140	1229063,73	418700,23
141	1229063,73	418699,23
142	1229062,73	418699,23

139	1229062,73	418700,23
ЕЗП 56:22:0000000:119:3У2(1-334)(36)		
143	1229062,42	418695,04
144	1229063,42	418695,04
145	1229063,42	418694,04
146	1229062,42	418694,04
143	1229062,42	418695,04
ЕЗП 56:22:0000000:119:3У2(1-334)(37)		
147	1229063,25	418672,38
148	1229064,25	418672,38
149	1229064,25	418671,38
150	1229063,25	418671,38
147	1229063,25	418672,38
ЕЗП 56:22:0000000:119:3У2(1-334)(38)		
151	1229041,70	418669,29
152	1229042,70	418669,29
153	1229042,70	418668,29
154	1229041,70	418668,29
151	1229041,70	418669,29
ЕЗП 56:22:0000000:119:3У2(1-334)(39)		
155	1229022,68	418666,52
156	1229023,68	418666,52
157	1229023,68	418665,52
158	1229022,68	418665,52
155	1229022,68	418666,52
ЕЗП 56:22:0000000:119:3У2(1-334)(40)		
159	1229000,57	418663,60
160	1229001,57	418663,60
161	1229001,57	418662,60
162	1229000,57	418662,60
159	1229000,57	418663,60
ЕЗП 56:22:0000000:119:3У2(1-334)(41)		
163	1229002,14	418640,36
164	1229003,14	418640,36
165	1229003,14	418639,36
166	1229002,14	418639,36
163	1229002,14	418640,36
ЕЗП 56:22:0000000:119:3У2(1-334)(42)		

167	1229002,59	418634,32
168	1229003,59	418634,32
169	1229003,59	418633,32
170	1229002,59	418633,32
167	1229002,59	418634,32
ЕЗП 56:22:0000000:119:3У2(1-334)(43)		
171	1229279,85	418996,90
172	1229280,85	418996,90
173	1229280,85	418995,90
174	1229279,85	418995,90
171	1229279,85	418996,90
ЕЗП 56:22:0000000:119:3У2(1-334)(44)		
175	1229284,97	418985,66
176	1229285,97	418985,66
177	1229285,97	418984,66
178	1229284,97	418984,66
175	1229284,97	418985,66
ЕЗП 56:22:0000000:119:3У2(1-334)(45)		
179	1229290,06	418974,91
180	1229291,06	418974,91
181	1229291,06	418973,91
182	1229290,06	418973,91
179	1229290,06	418974,91
ЕЗП 56:22:0000000:119:3У2(1-334)(46)		
183	1229293,81	418964,71
184	1229294,81	418964,71
185	1229294,81	418963,71
186	1229293,81	418963,71
183	1229293,81	418964,71
ЕЗП 56:22:0000000:119:3У2(1-334)(47)		
187	1229294,85	418964,28
188	1229295,85	418964,28
189	1229295,85	418963,28
190	1229294,85	418963,28
187	1229294,85	418964,28
ЕЗП 56:22:0000000:119:3У2(1-334)(48)		
191	1229298,87	418955,40
192	1229299,87	418955,40

193	1229299,87	418954,40
194	1229298,87	418954,40
191	1229298,87	418955,40
ЕЗП 56:22:0000000:119:3У2(1-334)(49)		
195	1227479,32	425120,99
196	1227479,32	425122,99
197	1227481,32	425122,99
198	1227481,32	425120,99
195	1227479,32	425120,99
ЕЗП 56:22:0000000:119:3У2(1-334)(50)		
199	1227496,88	425067,54
200	1227496,88	425069,54
201	1227498,88	425069,54
202	1227498,88	425067,54
199	1227496,88	425067,54
ЕЗП 56:22:0000000:119:3У2(1-334)(51)		
203	1227539,55	425023,68
204	1227540,55	425023,68
205	1227540,55	425022,68
206	1227539,55	425022,68
203	1227539,55	425023,68
ЕЗП 56:22:0000000:119:3У2(1-334)(52)		
207	1227514,42	425014,06
208	1227514,42	425016,06
209	1227516,42	425016,06
210	1227516,42	425014,06
207	1227514,42	425014,06
ЕЗП 56:22:0000000:119:3У2(1-334)(53)		
211	1227532,16	424960,24
212	1227532,16	424962,24
213	1227534,16	424962,24
214	1227534,16	424960,24
211	1227532,16	424960,24
ЕЗП 56:22:0000000:119:3У2(1-334)(54)		
215	1227549,53	424907,41
216	1227549,53	424909,41
217	1227551,53	424909,41
218	1227551,53	424907,41

215	1227549,53	424907,41
ЕЗП 56:22:0000000:119:3У2(1-334)(55)		
219	1227567,42	424852,81
220	1227567,42	424854,81
221	1227569,42	424854,81
222	1227569,42	424852,81
219	1227567,42	424852,81
ЕЗП 56:22:0000000:119:3У2(1-334)(56)		
223	1227585,13	424799,10
224	1227585,13	424801,10
225	1227587,13	424801,10
226	1227587,13	424799,10
223	1227585,13	424799,10
ЕЗП 56:22:0000000:119:3У2(1-334)(57)		
227	1227603,12	424744,34
228	1227603,12	424746,34
229	1227605,12	424746,34
230	1227605,12	424744,34
227	1227603,12	424744,34
ЕЗП 56:22:0000000:119:3У2(1-334)(58)		
231	1227622,40	424685,67
232	1227622,40	424687,67
233	1227624,40	424687,67
234	1227624,40	424685,67
231	1227622,40	424685,67
ЕЗП 56:22:0000000:119:3У2(1-334)(59)		
235	1227638,26	424637,57
236	1227638,26	424639,57
237	1227640,26	424639,57
238	1227640,26	424637,57
235	1227638,26	424637,57
ЕЗП 56:22:0000000:119:3У2(1-334)(60)		
239	1227665,49	424628,41
240	1227666,49	424628,41
241	1227666,49	424627,41
242	1227665,49	424627,41
239	1227665,49	424628,41
ЕЗП 56:22:0000000:119:3У2(1-334)(61)		

243	1227652,69	424593,69
244	1227652,69	424595,69
245	1227654,69	424595,69
246	1227654,69	424593,69
243	1227652,69	424593,69
ЕЗП 56:22:0000000:119:3У2(1-334)(62)		
247	1227669,73	424541,89
248	1227669,73	424543,89
249	1227671,73	424543,89
250	1227671,73	424541,89
247	1227669,73	424541,89
ЕЗП 56:22:0000000:119:3У2(1-334)(63)		
251	1227687,08	424489,14
252	1227687,08	424491,14
253	1227689,08	424491,14
254	1227689,08	424489,14
251	1227687,08	424489,14
ЕЗП 56:22:0000000:119:3У2(1-334)(64)		
255	1227707,96	424425,65
256	1227707,96	424427,65
257	1227709,96	424427,65
258	1227709,96	424425,65
255	1227707,96	424425,65
ЕЗП 56:22:0000000:119:3У2(1-334)(65)		
259	1227727,19	424367,13
260	1227727,19	424369,13
261	1227729,19	424369,13
262	1227729,19	424367,13
259	1227727,19	424367,13
ЕЗП 56:22:0000000:119:3У2(1-334)(66)		
263	1227748,19	424303,25
264	1227748,19	424305,25
265	1227750,19	424305,25
266	1227750,19	424303,25
263	1227748,19	424303,25
ЕЗП 56:22:0000000:119:3У2(1-334)(67)		
267	1227768,44	424241,72
268	1227768,44	424243,72

269	1227770,44	424243,72
270	1227770,44	424241,72
267	1227768,44	424241,72
ЕЗП 56:22:0000000:119:3У2(1-334)(68)		
271	1227787,72	424182,87
272	1227787,72	424184,87
273	1227789,72	424184,87
274	1227789,72	424182,87
271	1227787,72	424182,87
ЕЗП 56:22:0000000:119:3У2(1-334)(69)		
275	1227828,35	424132,55
276	1227829,35	424132,55
277	1227829,35	424131,55
278	1227828,35	424131,55
275	1227828,35	424132,55
ЕЗП 56:22:0000000:119:3У2(1-334)(70)		
279	1227807,00	424124,45
280	1227807,00	424126,45
281	1227809,00	424126,45
282	1227809,00	424124,45
279	1227807,00	424124,45
ЕЗП 56:22:0000000:119:3У2(1-334)(71)		
283	1229004,80	418602,18
284	1229005,80	418602,18
285	1229005,80	418601,18
286	1229004,80	418601,18
283	1229004,80	418602,18
ЕЗП 56:22:0000000:119:3У2(1-334)(72)		
287	1227824,02	424072,63
288	1227824,02	424074,63
289	1227826,02	424074,63
290	1227826,02	424072,63
287	1227824,02	424072,63
ЕЗП 56:22:0000000:119:3У2(1-334)(73)		
291	1227840,79	424021,63
292	1227840,79	424023,63
293	1227842,79	424023,63
294	1227842,79	424021,63

291	1227840,79	424021,63
ЕЗП 56:22:0000000:119:3У2(1-334)(74)		
295	1227857,94	423969,40
296	1227857,94	423971,40
297	1227859,94	423971,40
298	1227859,94	423969,40
295	1227857,94	423969,40
ЕЗП 56:22:0000000:119:3У2(1-334)(75)		
299	1227875,95	423914,82
300	1227875,95	423916,82
301	1227877,95	423916,82
302	1227877,95	423914,82
299	1227875,95	423914,82
ЕЗП 56:22:0000000:119:3У2(1-334)(76)		
303	1227892,90	423863,18
304	1227892,90	423865,18
305	1227894,90	423865,18
306	1227894,90	423863,18
303	1227892,90	423863,18
ЕЗП 56:22:0000000:119:3У2(1-334)(77)		
307	1227912,29	423804,40
308	1227912,29	423806,40
309	1227914,29	423806,40
310	1227914,29	423804,40
307	1227912,29	423804,40
ЕЗП 56:22:0000000:119:3У2(1-334)(78)		
311	1227932,84	423741,56
312	1227932,84	423743,56
313	1227934,84	423743,56
314	1227934,84	423741,56
311	1227932,84	423741,56
ЕЗП 56:22:0000000:119:3У2(1-334)(79)		
315	1227951,20	423685,95
316	1227951,20	423687,95
317	1227953,20	423687,95
318	1227953,20	423685,95
315	1227951,20	423685,95
ЕЗП 56:22:0000000:119:3У2(1-334)(80)		

319	1227990,84	423640,63
320	1227991,84	423640,63
321	1227991,84	423639,63
322	1227990,84	423639,63
319	1227990,84	423640,63
ЕЗП 56:22:0000000:119:3У2(1-334)(81)		
323	1227968,11	423634,56
324	1227968,11	423636,56
325	1227970,11	423636,56
326	1227970,11	423634,56
323	1227968,11	423634,56
ЕЗП 56:22:0000000:119:3У2(1-334)(82)		
327	1227982,38	423591,48
328	1227988,32	423594,15
329	1227989,17	423592,34
330	1227983,18	423589,65
327	1227982,38	423591,48
ЕЗП 56:22:0000000:119:3У2(1-334)(83)		
331	1228003,30	423527,64
332	1228003,30	423529,64
333	1228005,30	423529,64
334	1228005,30	423527,64
331	1228003,30	423527,64
ЕЗП 56:22:0000000:119:3У2(1-334)(84)		
335	1228020,73	423474,57
336	1228020,73	423476,57
337	1228022,73	423476,57
338	1228022,73	423474,57
335	1228020,73	423474,57
ЕЗП 56:22:0000000:119:3У2(1-334)(85)		
339	1228039,13	423418,91
340	1228039,13	423420,91
341	1228041,13	423420,91
342	1228041,13	423418,91
339	1228039,13	423418,91
ЕЗП 56:22:0000000:119:3У2(1-334)(86)		
343	1228056,01	423367,75
344	1228056,01	423369,75

345	1228058,01	423369,75
346	1228058,01	423367,75
343	1228056,01	423367,75
ЕЗП 56:22:0000000:119:3У2(1-334)(87)		
347	1228074,85	423310,67
348	1228074,85	423312,67
349	1228076,85	423312,67
350	1228076,85	423310,67
347	1228074,85	423310,67
ЕЗП 56:22:0000000:119:3У2(1-334)(88)		
351	1228095,52	423247,69
352	1228095,52	423249,69
353	1228097,52	423249,69
354	1228097,52	423247,69
351	1228095,52	423247,69
ЕЗП 56:22:0000000:119:3У2(1-334)(89)		
355	1228114,20	423191,38
356	1228114,20	423193,38
357	1228116,20	423193,38
358	1228116,20	423191,38
355	1228114,20	423191,38
ЕЗП 56:22:0000000:119:3У2(1-334)(90)		
359	1228131,22	423139,71
360	1228131,22	423141,71
361	1228133,22	423141,71
362	1228133,22	423139,71
359	1228131,22	423139,71
ЕЗП 56:22:0000000:119:3У2(1-334)(91)		
363	1228149,18	423085,13
364	1228149,18	423087,13
365	1228151,18	423087,13
366	1228151,18	423085,13
363	1228149,18	423085,13
ЕЗП 56:22:0000000:119:3У2(1-334)(92)		
367	1228183,40	423056,57
368	1228184,40	423056,57
369	1228184,40	423055,57
370	1228183,40	423055,57

367	1228183,40	423056,57
ЕЗП 56:22:0000000:119:3У2(1-334)(93)		
371	1228166,06	423034,07
372	1228166,06	423036,07
373	1228168,06	423036,07
374	1228168,06	423034,07
371	1228166,06	423034,07
ЕЗП 56:22:0000000:119:3У2(1-334)(94)		
375	1228183,89	422979,95
376	1228183,89	422981,95
377	1228185,89	422981,95
378	1228185,89	422979,95
375	1228183,89	422979,95
ЕЗП 56:22:0000000:119:3У2(1-334)(95)		
379	1228199,56	422932,46
380	1228199,56	422934,46
381	1228201,56	422934,46
382	1228201,56	422932,46
379	1228199,56	422932,46
ЕЗП 56:22:0000000:119:3У2(1-334)(96)		
383	1228215,48	422884,27
384	1228215,48	422886,27
385	1228217,48	422886,27
386	1228217,48	422884,27
383	1228215,48	422884,27
ЕЗП 56:22:0000000:119:3У2(1-334)(97)		
387	1228231,33	422836,06
388	1228231,33	422838,06
389	1228233,33	422838,06
390	1228233,33	422836,06
387	1228231,33	422836,06
ЕЗП 56:22:0000000:119:3У2(1-334)(98)		
391	1228246,97	422788,63
392	1228246,97	422790,63
393	1228248,97	422790,63
394	1228248,97	422788,63
391	1228246,97	422788,63
ЕЗП 56:22:0000000:119:3У2(1-334)(99)		

395	1228262,57	422741,27
396	1228262,57	422743,27
397	1228264,57	422743,27
398	1228264,57	422741,27
395	1228262,57	422741,27
ЕЗП 56:22:0000000:119:3У2(1-334)(100)		
399	1228302,22	422700,58
400	1228303,22	422700,58
401	1228303,22	422699,58
402	1228302,22	422699,58
399	1228302,22	422700,58
ЕЗП 56:22:0000000:119:3У2(1-334)(101)		
403	1228280,56	422690,39
404	1228284,44	422692,05
405	1228285,33	422691,99
406	1228285,70	422691,63
407	1228285,83	422691,13
408	1228282,70	422684,83
409	1228282,20	422684,70
410	1228281,69	422684,95
411	1228281,26	422685,38
412	1228280,01	422689,15
413	1228280,09	422689,97
403	1228280,56	422690,39
ЕЗП 56:22:0000000:119:3У2(1-334)(102)		
414	1228297,91	422635,60
415	1228297,91	422637,60
416	1228299,91	422637,60
417	1228299,91	422635,60
414	1228297,91	422635,60
ЕЗП 56:22:0000000:119:3У2(1-334)(103)		
418	1228315,62	422583,51
419	1228315,62	422585,51
420	1228317,62	422585,51
421	1228317,62	422583,51
418	1228315,62	422583,51
ЕЗП 56:22:0000000:119:3У2(1-334)(104)		
422	1228333,90	422529,73

423	1228333,90	422531,73
424	1228335,90	422531,73
425	1228335,90	422529,73
422	1228333,90	422529,73
ЕЗП 56:22:0000000:119:3У2(1-334)(105)		
426	1228351,62	422477,38
427	1228351,62	422479,38
428	1228353,62	422479,38
429	1228353,62	422477,38
426	1228351,62	422477,38
ЕЗП 56:22:0000000:119:3У2(1-334)(106)		
430	1228369,37	422425,00
431	1228369,37	422427,00
432	1228371,37	422427,00
433	1228371,37	422425,00
430	1228369,37	422425,00
ЕЗП 56:22:0000000:119:3У2(1-334)(107)		
434	1228387,36	422372,04
435	1228387,36	422374,04
436	1228389,36	422374,04
437	1228389,36	422372,04
434	1228387,36	422372,04
ЕЗП 56:22:0000000:119:3У2(1-334)(108)		
438	1228405,18	422319,34
439	1228405,18	422321,34
440	1228407,18	422321,34
441	1228407,18	422319,34
438	1228405,18	422319,34
ЕЗП 56:22:0000000:119:3У2(1-334)(109)		
442	1228423,19	422266,69
443	1228423,19	422268,69
444	1228425,19	422268,69
445	1228425,19	422266,69
442	1228423,19	422266,69
ЕЗП 56:22:0000000:119:3У2(1-334)(110)		
446	1228440,94	422214,17
447	1228440,94	422216,17
448	1228442,94	422216,17

449	1228442,94	422214,17
446	1228440,94	422214,17
ЕЗП 56:22:0000000:119:3У2(1-334)(111)		
450	1228476,65	422169,01
451	1228477,65	422169,01
452	1228477,65	422168,01
453	1228476,65	422168,01
450	1228476,65	422169,01
ЕЗП 56:22:0000000:119:3У2(1-334)(112)		
454	1228458,97	422161,18
455	1228458,97	422163,18
456	1228460,97	422163,18
457	1228460,97	422161,18
454	1228458,97	422161,18
ЕЗП 56:22:0000000:119:3У2(1-334)(113)		
458	1228477,58	422106,13
459	1228477,58	422108,13
460	1228479,58	422108,13
461	1228479,58	422106,13
458	1228477,58	422106,13
ЕЗП 56:22:0000000:119:3У2(1-334)(114)		
462	1228494,75	422055,67
463	1228494,75	422057,67
464	1228496,75	422057,67
465	1228496,75	422055,67
462	1228494,75	422055,67
ЕЗП 56:22:0000000:119:3У2(1-334)(115)		
466	1228512,57	422003,04
467	1228512,57	422005,04
468	1228514,57	422005,04
469	1228514,57	422003,04
466	1228512,57	422003,04
ЕЗП 56:22:0000000:119:3У2(1-334)(116)		
470	1228530,46	421950,33
471	1228530,46	421952,33
472	1228532,46	421952,33
473	1228532,46	421950,33
470	1228530,46	421950,33

ЕЗП 56:22:0000000:119:3У2(1-334)(117)		
474	1228548,62	421896,96
475	1228548,62	421898,96
476	1228550,62	421898,96
477	1228550,62	421896,96
474	1228548,62	421896,96
ЕЗП 56:22:0000000:119:3У2(1-334)(118)		
478	1228566,58	421844,01
479	1228566,58	421846,01
480	1228568,58	421846,01
481	1228568,58	421844,01
478	1228566,58	421844,01
ЕЗП 56:22:0000000:119:3У2(1-334)(119)		
482	1228584,61	421790,92
483	1228584,61	421792,92
484	1228586,61	421792,92
485	1228586,61	421790,92
482	1228584,61	421790,92
ЕЗП 56:22:0000000:119:3У2(1-334)(120)		
486	1228602,57	421737,99
487	1228602,57	421739,99
488	1228604,57	421739,99
489	1228604,57	421737,99
486	1228602,57	421737,99
ЕЗП 56:22:0000000:119:3У2(1-334)(121)		
490	1228620,52	421685,10
491	1228620,52	421687,10
492	1228622,52	421687,10
493	1228622,52	421685,10
490	1228620,52	421685,10
ЕЗП 56:22:0000000:119:3У2(1-334)(122)		
494	1228642,92	421686,26
495	1228643,92	421686,26
496	1228643,92	421685,26
497	1228642,92	421685,26
494	1228642,92	421686,26
ЕЗП 56:22:0000000:119:3У2(1-334)(123)		
498	1228638,63	421631,72

499	1228638,63	421633,72
500	1228640,63	421633,72
501	1228640,63	421631,72
498	1228638,63	421631,72
ЕЗП 56:22:0000000:119:3У2(1-334)(124)		
502	1228654,47	421585,23
503	1228654,47	421587,23
504	1228656,47	421587,23
505	1228656,47	421585,23
502	1228654,47	421585,23
ЕЗП 56:22:0000000:119:3У2(1-334)(125)		
506	1228670,67	421537,11
507	1228670,67	421539,11
508	1228672,67	421539,11
509	1228672,67	421537,11
506	1228670,67	421537,11
ЕЗП 56:22:0000000:119:3У2(1-334)(126)		
510	1228686,82	421489,78
511	1228686,82	421491,78
512	1228688,82	421491,78
513	1228688,82	421489,78
510	1228686,82	421489,78
ЕЗП 56:22:0000000:119:3У2(1-334)(127)		
514	1228702,68	421443,09
515	1228702,68	421445,09
516	1228704,68	421445,09
517	1228704,68	421443,09
514	1228702,68	421443,09
ЕЗП 56:22:0000000:119:3У2(1-334)(128)		
518	1228717,21	421400,18
519	1228717,21	421402,18
520	1228719,21	421402,18
521	1228719,21	421400,18
518	1228717,21	421400,18
ЕЗП 56:22:0000000:119:3У2(1-334)(129)		
522	1228754,13	421356,05
523	1228755,13	421356,05
524	1228755,13	421355,05

525	1228754,13	421355,05
522	1228754,13	421356,05
ЕЗП 56:22:0000000:119:3У2(1-334)(130)		
526	1228735,05	421347,63
527	1228735,05	421349,63
528	1228737,05	421349,63
529	1228737,05	421347,63
526	1228735,05	421347,63
ЕЗП 56:22:0000000:119:3У2(1-334)(131)		
530	1228753,25	421294,06
531	1228753,25	421296,06
532	1228755,25	421296,06
533	1228755,25	421294,06
530	1228753,25	421294,06
ЕЗП 56:22:0000000:119:3У2(1-334)(132)		
534	1228770,91	421242,06
535	1228770,91	421244,06
536	1228772,91	421244,06
537	1228772,91	421242,06
534	1228770,91	421242,06
ЕЗП 56:22:0000000:119:3У2(1-334)(133)		
538	1228789,14	421188,21
539	1228789,14	421190,21
540	1228791,14	421190,21
541	1228791,14	421188,21
538	1228789,14	421188,21
ЕЗП 56:22:0000000:119:3У2(1-334)(134)		
542	1228806,97	421135,73
543	1228806,97	421137,73
544	1228808,97	421137,73
545	1228808,97	421135,73
542	1228806,97	421135,73
ЕЗП 56:22:0000000:119:3У2(1-334)(135)		
546	1228824,53	421083,90
547	1228824,53	421085,90
548	1228826,53	421085,90
549	1228826,53	421083,90
546	1228824,53	421083,90

ЕЗП 56:22:0000000:119:3У2(1-334)(136)		
550	1228842,20	421032,00
551	1228842,20	421034,00
552	1228844,20	421034,00
553	1228844,20	421032,00
550	1228842,20	421032,00
ЕЗП 56:22:0000000:119:3У2(1-334)(137)		
554	1228859,54	420980,76
555	1228859,54	420982,76
556	1228861,54	420982,76
557	1228861,54	420980,76
554	1228859,54	420980,76
ЕЗП 56:22:0000000:119:3У2(1-334)(138)		
558	1228877,08	420929,13
559	1228877,08	420931,13
560	1228879,08	420931,13
561	1228879,08	420929,13
558	1228877,08	420929,13
ЕЗП 56:22:0000000:119:3У2(1-334)(139)		
562	1228896,16	420876,91
563	1228896,66	420877,05
564	1228897,16	420876,91
565	1228897,63	420876,32
566	1228898,81	420872,08
567	1228898,71	420871,31
568	1228898,09	420870,84
569	1228893,30	420869,64
570	1228892,55	420869,74
571	1228892,19	420870,11
572	1228892,05	420870,61
562	1228896,16	420876,91
ЕЗП 56:22:0000000:119:3У2(1-334)(140)		
573	1228899,39	420808,82
574	1228899,39	420810,82
575	1228901,39	420810,82
576	1228901,39	420808,82
573	1228899,39	420808,82
ЕЗП 56:22:0000000:119:3У2(1-334)(141)		

577	1228901,52	420757,09
578	1228901,52	420759,09
579	1228903,52	420759,09
580	1228903,52	420757,09
577	1228901,52	420757,09
ЕЗП 56:22:0000000:119:3У2(1-334)(142)		
581	1228919,46	420762,28
582	1228920,46	420762,28
583	1228920,46	420761,28
584	1228919,46	420761,28
581	1228919,46	420762,28
ЕЗП 56:22:0000000:119:3У2(1-334)(143)		
585	1228920,23	420723,54
586	1228923,01	420723,70
587	1228923,27	420720,90
588	1228920,47	420720,54
585	1228920,23	420723,54
ЕЗП 56:22:0000000:119:3У2(1-334)(144)		
589	1228903,69	420703,57
590	1228903,69	420705,57
591	1228905,69	420705,57
592	1228905,69	420703,57
589	1228903,69	420703,57
ЕЗП 56:22:0000000:119:3У2(1-334)(145)		
593	1228906,04	420645,47
594	1228906,04	420647,47
595	1228908,04	420647,47
596	1228908,04	420645,47
593	1228906,04	420645,47
ЕЗП 56:22:0000000:119:3У2(1-334)(146)		
597	1228907,92	420598,80
598	1228907,92	420600,80
599	1228909,92	420600,80
600	1228909,92	420598,80
597	1228907,92	420598,80
ЕЗП 56:22:0000000:119:3У2(1-334)(147)		
601	1228910,23	420542,69
602	1228910,23	420544,69

603	1228912,23	420544,69
604	1228912,23	420542,69
601	1228910,23	420542,69
ЕЗП 56:22:0000000:119:3У2(1-334)(148)		
605	1228912,39	420489,43
606	1228912,39	420491,43
607	1228914,39	420491,43
608	1228914,39	420489,43
605	1228912,39	420489,43
ЕЗП 56:22:0000000:119:3У2(1-334)(149)		
609	1228914,54	420437,01
610	1228914,54	420439,01
611	1228916,54	420439,01
612	1228916,54	420437,01
609	1228914,54	420437,01
ЕЗП 56:22:0000000:119:3У2(1-334)(150)		
613	1228916,66	420385,08
614	1228916,66	420387,08
615	1228918,66	420387,08
616	1228918,66	420385,08
613	1228916,66	420385,08
ЕЗП 56:22:0000000:119:3У2(1-334)(151)		
617	1228918,80	420332,28
618	1228918,80	420334,28
619	1228920,80	420334,28
620	1228920,80	420332,28
617	1228918,80	420332,28
ЕЗП 56:22:0000000:119:3У2(1-334)(152)		
621	1228921,07	420276,83
622	1228921,07	420278,83
623	1228923,07	420278,83
624	1228923,07	420276,83
621	1228921,07	420276,83
ЕЗП 56:22:0000000:119:3У2(1-334)(153)		
625	1228940,81	420254,57
626	1228941,81	420254,57
627	1228941,81	420253,57
628	1228940,81	420253,57

625	1228940,81	420254,57
ЕЗП 56:22:0000000:119:3У2(1-334)(154)		
629	1228923,25	420223,40
630	1228923,25	420225,40
631	1228925,25	420225,40
632	1228925,25	420223,40
629	1228923,25	420223,40
ЕЗП 56:22:0000000:119:3У2(1-334)(155)		
633	1228925,50	420168,00
634	1228925,50	420170,00
635	1228927,50	420170,00
636	1228927,50	420168,00
633	1228925,50	420168,00
ЕЗП 56:22:0000000:119:3У2(1-334)(156)		
637	1228927,72	420113,80
638	1228927,72	420115,80
639	1228929,72	420115,80
640	1228929,72	420113,80
637	1228927,72	420113,80
ЕЗП 56:22:0000000:119:3У2(1-334)(157)		
641	1228929,96	420059,48
642	1228929,96	420061,48
643	1228931,96	420061,48
644	1228931,96	420059,48
641	1228929,96	420059,48
ЕЗП 56:22:0000000:119:3У2(1-334)(158)		
645	1228931,99	420008,26
646	1228931,99	420010,26
647	1228933,99	420010,26
648	1228933,99	420008,26
645	1228931,99	420008,26
ЕЗП 56:22:0000000:119:3У2(1-334)(159)		
649	1228934,22	419954,48
650	1228934,22	419956,48
651	1228936,22	419956,48
652	1228936,22	419954,48
649	1228934,22	419954,48
ЕЗП 56:22:0000000:119:3У2(1-334)(160)		

653	1228936,38	419901,20
654	1228936,38	419903,20
655	1228938,38	419903,20
656	1228938,38	419901,20
653	1228936,38	419901,20
ЕЗП 56:22:0000000:119:3У2(1-334)(161)		
657	1226353,00	428912,04
658	1226353,00	428914,04
659	1226355,00	428914,04
660	1226355,00	428912,04
657	1226353,00	428912,04
ЕЗП 56:22:0000000:119:3У2(1-334)(162)		
661	1226308,48	428900,03
662	1226308,48	428902,03
663	1226310,48	428902,03
664	1226310,48	428900,03
661	1226308,48	428900,03
ЕЗП 56:22:0000000:119:3У2(1-334)(163)		
665	1226788,51	427247,60
666	1226788,51	427249,60
667	1226790,51	427249,60
668	1226790,51	427247,60
665	1226788,51	427247,60
ЕЗП 56:22:0000000:119:3У2(1-334)(164)		
669	1226806,08	427193,69
670	1226806,08	427195,69
671	1226808,08	427195,69
672	1226808,08	427193,69
669	1226806,08	427193,69
ЕЗП 56:22:0000000:119:3У2(1-334)(165)		
673	1226822,08	427144,57
674	1226822,08	427146,57
675	1226824,08	427146,57
676	1226824,08	427144,57
673	1226822,08	427144,57
ЕЗП 56:22:0000000:119:3У2(1-334)(166)		
677	1225825,53	430205,35
678	1225825,59	430207,34

679	1225827,59	430207,35
680	1225827,59	430205,35
677	1225825,53	430205,35
ЕЗП 56:22:0000000:119:3У2(1-334)(167)		
681	1226571,85	428972,32
682	1226571,85	428974,32
683	1226573,85	428974,32
684	1226573,85	428972,32
681	1226571,85	428972,32
ЕЗП 56:22:0000000:119:3У2(1-334)(168)		
685	1226528,41	428960,38
686	1226528,41	428962,38
687	1226530,41	428962,38
688	1226530,41	428960,38
685	1226528,41	428960,38
ЕЗП 56:22:0000000:119:3У2(1-334)(169)		
689	1226485,17	428948,50
690	1226485,17	428950,50
691	1226487,17	428950,50
692	1226487,17	428948,50
689	1226485,17	428948,50
ЕЗП 56:22:0000000:119:3У2(1-334)(170)		
693	1226441,48	428936,52
694	1226441,48	428938,52
695	1226443,48	428938,52
696	1226443,48	428936,52
693	1226441,48	428936,52
ЕЗП 56:22:0000000:119:3У2(1-334)(171)		
697	1226397,83	428924,42
698	1226397,83	428926,42
699	1226399,83	428926,42
700	1226399,83	428924,42
697	1226397,83	428924,42
ЕЗП 56:22:0000000:119:3У2(1-334)(172)		
701	1225199,24	431844,48
702	1225200,24	431844,48
703	1225200,24	431843,48
704	1225199,24	431843,48

701	1225199,24	431844,48
ЕЗП 56:22:0000000:119:3У2(1-334)(173)		
705	1225201,41	431839,96
706	1225204,20	431841,27
707	1225204,61	431840,36
708	1225201,82	431839,05
705	1225201,41	431839,96
ЕЗП 56:22:0000000:119:3У2(1-334)(174)		
709	1225180,25	431837,69
710	1225180,25	431839,69
711	1225182,25	431839,69
712	1225182,25	431837,69
709	1225180,25	431837,69
ЕЗП 56:22:0000000:119:3У2(1-334)(175)		
713	1225208,93	431795,48
714	1225208,93	431797,48
715	1225210,93	431797,48
716	1225210,93	431795,48
713	1225208,93	431795,48
ЕЗП 56:22:0000000:119:3У2(1-334)(176)		
717	1225236,13	431755,39
718	1225236,13	431757,39
719	1225238,13	431757,39
720	1225238,13	431755,39
717	1225236,13	431755,39
ЕЗП 56:22:0000000:119:3У2(1-334)(177)		
721	1225267,54	431747,46
722	1225268,54	431747,46
723	1225268,54	431746,46
724	1225267,54	431746,46
721	1225267,54	431747,46
ЕЗП 56:22:0000000:119:3У2(1-334)(178)		
725	1225266,71	431710,37
726	1225266,71	431712,37
727	1225268,71	431712,37
728	1225268,71	431710,37
725	1225266,71	431710,37
ЕЗП 56:22:0000000:119:3У2(1-334)(179)		

729	1225296,08	431667,18
730	1225296,08	431669,18
731	1225298,08	431669,18
732	1225298,08	431667,18
729	1225296,08	431667,18
ЕЗП 56:22:0000000:119:3У2(1-334)(180)		
733	1225323,94	431626,19
734	1225323,94	431628,19
735	1225325,94	431628,19
736	1225325,94	431626,19
733	1225323,94	431626,19
ЕЗП 56:22:0000000:119:3У2(1-334)(181)		
737	1225352,65	431584,01
738	1225352,65	431586,01
739	1225354,65	431586,01
740	1225354,65	431584,01
737	1225352,65	431584,01
ЕЗП 56:22:0000000:119:3У2(1-334)(182)		
741	1225377,88	431546,77
742	1225377,88	431548,77
743	1225379,88	431548,77
744	1225379,88	431546,77
741	1225377,88	431546,77
ЕЗП 56:22:0000000:119:3У2(1-334)(183)		
745	1225399,92	431508,07
746	1225405,31	431509,45
747	1225406,05	431509,34
748	1225406,50	431508,82
749	1225408,07	431504,47
750	1225407,99	431503,63
751	1225407,62	431503,26
752	1225406,62	431503,26
753	1225399,66	431506,23
754	1225399,30	431506,60
755	1225399,16	431507,10
756	1225399,30	431507,60
745	1225399,92	431508,07
ЕЗП 56:22:0000000:119:3У2(1-334)(184)		

757	1225421,10	431456,38
758	1225421,10	431458,38
759	1225423,10	431458,38
760	1225423,10	431456,38
757	1225421,10	431456,38
ЕЗП 56:22:0000000:119:3У2(1-334)(185)		
761	1225437,47	431405,69
762	1225437,47	431407,69
763	1225439,47	431407,69
764	1225439,47	431405,69
761	1225437,47	431405,69
ЕЗП 56:22:0000000:119:3У2(1-334)(186)		
765	1225457,56	431343,43
766	1225457,56	431345,43
767	1225459,56	431345,43
768	1225459,56	431343,43
765	1225457,56	431343,43
ЕЗП 56:22:0000000:119:3У2(1-334)(187)		
769	1225472,24	431297,95
770	1225472,24	431299,95
771	1225474,24	431299,95
772	1225474,24	431297,95
769	1225472,24	431297,95
ЕЗП 56:22:0000000:119:3У2(1-334)(188)		
773	1225507,75	431253,97
774	1225508,75	431253,97
775	1225508,75	431252,97
776	1225507,75	431252,97
773	1225507,75	431253,97
ЕЗП 56:22:0000000:119:3У2(1-334)(189)		
777	1225488,54	431247,70
778	1225488,54	431249,70
779	1225490,54	431249,70
780	1225490,54	431247,70
777	1225488,54	431247,70
ЕЗП 56:22:0000000:119:3У2(1-334)(190)		
781	1225503,46	431201,50
782	1225503,46	431203,50

783	1225505,46	431203,50
784	1225505,46	431201,50
781	1225503,46	431201,50
ЕЗП 56:22:0000000:119:3У2(1-334)(191)		
785	1225519,45	431152,10
786	1225519,45	431154,10
787	1225521,45	431154,10
788	1225521,45	431152,10
785	1225519,45	431152,10
ЕЗП 56:22:0000000:119:3У2(1-334)(192)		
789	1222453,50	435875,88
790	1222454,50	435875,88
791	1222454,50	435874,88
792	1222453,50	435874,88
789	1222453,50	435875,88
ЕЗП 56:22:0000000:119:3У2(1-334)(193)		
793	1221848,79	436975,40
794	1221850,74	436975,85
795	1221851,19	436973,90
796	1221849,25	436973,45
793	1221848,79	436975,40
ЕЗП 56:22:0000000:119:3У2(1-334)(194)		
797	1221861,29	436922,81
798	1221863,23	436923,29
799	1221863,71	436921,35
800	1221861,77	436920,87
797	1221861,29	436922,81
ЕЗП 56:22:0000000:119:3У2(1-334)(195)		
801	1221874,11	436868,81
802	1221875,15	436868,98
803	1221875,49	436867,01
804	1221874,57	436866,86
801	1221874,11	436868,81
ЕЗП 56:22:0000000:119:3У2(1-334)(196)		
805	1221831,38	438121,73
806	1221833,09	438121,63
807	1221832,97	438119,63
808	1221831,25	438119,74

805	1221831,38	438121,73
ЕЗП 56:22:0000000:119:3У2(1-334)(197)		
809	1221828,02	438070,85
810	1221829,66	438070,72
811	1221829,52	438068,73
812	1221827,89	438068,85
809	1221828,02	438070,85
ЕЗП 56:22:0000000:119:3У2(1-334)(198)		
813	1221824,30	438014,09
814	1221825,88	438013,99
815	1221825,75	438011,99
816	1221824,17	438012,09
813	1221824,30	438014,09
ЕЗП 56:22:0000000:119:3У2(1-334)(199)		
817	1221820,58	437957,75
818	1221822,14	437957,63
819	1221821,99	437955,64
820	1221820,45	437955,75
817	1221820,58	437957,75
ЕЗП 56:22:0000000:119:3У2(1-334)(200)		
821	1221796,86	437597,79
822	1221798,02	437597,79
823	1221798,02	437595,79
824	1221796,73	437595,79
821	1221796,86	437597,79
ЕЗП 56:22:0000000:119:3У2(1-334)(201)		
825	1221792,77	437535,72
826	1221793,88	437535,72
827	1221793,88	437533,72
828	1221792,64	437533,72
825	1221792,77	437535,72
ЕЗП 56:22:0000000:119:3У2(1-334)(202)		
829	1221788,77	437474,94
830	1221789,82	437474,94
831	1221789,82	437472,94
832	1221788,64	437472,94
829	1221788,77	437474,94
ЕЗП 56:22:0000000:119:3У2(1-334)(203)		

833	1221784,75	437413,93
834	1221785,75	437413,93
835	1221785,75	437411,93
836	1221784,62	437411,93
833	1221784,75	437413,93
ЕЗП 56:22:0000000:119:3У2(1-334)(204)		
837	1221780,66	437351,81
838	1221781,57	437351,81
839	1221781,57	437349,81
840	1221780,53	437349,81
837	1221780,66	437351,81
ЕЗП 56:22:0000000:119:3У2(1-334)(205)		
841	1221798,40	437192,61
842	1221800,40	437192,61
843	1221800,40	437190,61
844	1221798,40	437190,61
841	1221798,40	437192,61
ЕЗП 56:22:0000000:119:3У2(1-334)(206)		
845	1221810,87	437138,80
846	1221812,87	437138,80
847	1221812,87	437136,80
848	1221810,87	437136,80
845	1221810,87	437138,80
ЕЗП 56:22:0000000:119:3У2(1-334)(207)		
849	1221823,51	437084,13
850	1221825,51	437084,13
851	1221825,51	437082,13
852	1221823,51	437082,13
849	1221823,51	437084,13
ЕЗП 56:22:0000000:119:3У2(1-334)(208)		
853	1221835,65	437030,64
854	1221837,59	437031,10
855	1221838,06	437029,16
856	1221836,11	437028,69
853	1221835,65	437030,64
ЕЗП 56:22:0000000:119:3У2(1-334)(209)		
857	1223578,21	434201,67
858	1223579,67	434203,03

859	1223581,03	434201,57
860	1223579,58	434200,21
857	1223578,21	434201,67
ЕЗП 56:22:0000000:119:3У2(1-334)(210)		
861	1223604,33	434164,00
862	1223606,20	434164,71
863	1223606,90	434162,86
864	1223605,04	434162,13
861	1223604,33	434164,00
ЕЗП 56:22:0000000:119:3У2(1-334)(211)		
865	1223630,35	434125,94
866	1223632,22	434126,65
867	1223632,92	434124,80
868	1223631,06	434124,07
865	1223630,35	434125,94
ЕЗП 56:22:0000000:119:3У2(1-334)(212)		
869	1223656,34	434087,27
870	1223658,21	434087,98
871	1223658,91	434086,13
872	1223657,05	434085,40
869	1223656,34	434087,27
ЕЗП 56:22:0000000:119:3У2(1-334)(213)		
873	1223682,31	434048,62
874	1223684,18	434049,33
875	1223684,88	434047,48
876	1223683,02	434046,75
873	1223682,31	434048,62
ЕЗП 56:22:0000000:119:3У2(1-334)(214)		
877	1223708,40	434010,16
878	1223710,27	434010,87
879	1223710,97	434009,02
880	1223709,11	434008,29
877	1223708,40	434010,16
ЕЗП 56:22:0000000:119:3У2(1-334)(215)		
881	1223734,60	433971,87
882	1223736,47	433972,58
883	1223737,17	433970,73
884	1223735,31	433970,00

881	1223734,60	433971,87
ЕЗП 56:22:0000000:119:3У2(1-334)(216)		
885	1223760,23	433933,98
886	1223762,10	433934,69
887	1223762,80	433932,84
888	1223760,94	433932,11
885	1223760,23	433933,98
ЕЗП 56:22:0000000:119:3У2(1-334)(217)		
889	1223786,19	433896,04
890	1223788,06	433896,75
891	1223788,76	433894,90
892	1223786,90	433894,17
889	1223786,19	433896,04
ЕЗП 56:22:0000000:119:3У2(1-334)(218)		
893	1223811,99	433857,87
894	1223813,86	433858,58
895	1223814,56	433856,73
896	1223812,70	433856,00
893	1223811,99	433857,87
ЕЗП 56:22:0000000:119:3У2(1-334)(219)		
897	1223837,98	433819,85
898	1223839,85	433820,56
899	1223840,55	433818,71
900	1223838,69	433817,98
897	1223837,98	433819,85
ЕЗП 56:22:0000000:119:3У2(1-334)(220)		
901	1223863,69	433781,58
902	1223865,56	433782,29
903	1223866,26	433780,44
904	1223864,40	433779,71
901	1223863,69	433781,58
ЕЗП 56:22:0000000:119:3У2(1-334)(221)		
905	1223888,96	433743,39
906	1223890,83	433744,10
907	1223891,53	433742,25
908	1223889,67	433741,52
905	1223888,96	433743,39
ЕЗП 56:22:0000000:119:3У2(1-334)(222)		

909	1223915,02	433705,35
910	1223916,89	433706,06
911	1223917,59	433704,21
912	1223915,73	433703,48
909	1223915,02	433705,35
ЕЗП 56:22:0000000:119:3У2(1-334)(223)		
913	1223941,79	433666,65
914	1223943,66	433667,36
915	1223944,36	433665,51
916	1223942,50	433664,78
913	1223941,79	433666,65
ЕЗП 56:22:0000000:119:3У2(1-334)(224)		
917	1223968,00	433627,86
918	1223969,87	433628,57
919	1223970,57	433626,72
920	1223968,71	433625,99
917	1223968,00	433627,86
ЕЗП 56:22:0000000:119:3У2(1-334)(225)		
921	1223993,81	433589,29
922	1223995,68	433590,00
923	1223996,38	433588,15
924	1223994,52	433587,42
921	1223993,81	433589,29
ЕЗП 56:22:0000000:119:3У2(1-334)(226)		
925	1224020,13	433550,50
926	1224022,00	433551,21
927	1224022,70	433549,36
928	1224020,84	433548,63
925	1224020,13	433550,50
ЕЗП 56:22:0000000:119:3У2(1-334)(227)		
929	1224046,50	433512,18
930	1224048,37	433512,89
931	1224049,07	433511,04
932	1224047,21	433510,31
929	1224046,50	433512,18
ЕЗП 56:22:0000000:119:3У2(1-334)(228)		
933	1225535,22	431103,20
934	1225535,22	431105,20

935	1225537,22	431105,20
936	1225537,22	431103,20
933	1225535,22	431103,20
ЕЗП 56:22:0000000:119:3У2(1-334)(229)		
937	1225550,29	431056,71
938	1225550,29	431058,71
939	1225552,29	431058,71
940	1225552,29	431056,71
937	1225550,29	431056,71
ЕЗП 56:22:0000000:119:3У2(1-334)(230)		
941	1225565,40	431009,70
942	1225565,40	431011,70
943	1225567,40	431011,70
944	1225567,40	431009,70
941	1225565,40	431009,70
ЕЗП 56:22:0000000:119:3У2(1-334)(231)		
945	1225580,50	430963,25
946	1225580,50	430965,25
947	1225582,50	430965,25
948	1225582,50	430963,25
945	1225580,50	430963,25
ЕЗП 56:22:0000000:119:3У2(1-334)(232)		
949	1225595,36	430917,24
950	1225595,36	430919,24
951	1225597,36	430919,24
952	1225597,36	430917,24
949	1225595,36	430917,24
ЕЗП 56:22:0000000:119:3У2(1-334)(233)		
953	1225609,44	430873,63
954	1225609,44	430875,63
955	1225611,44	430875,63
956	1225611,44	430873,63
953	1225609,44	430873,63
ЕЗП 56:22:0000000:119:3У2(1-334)(234)		
957	1225645,28	430830,85
958	1225646,28	430830,85
959	1225646,28	430829,85
960	1225645,28	430829,85

957	1225645,28	430830,85
ЕЗП 56:22:0000000:119:3У2(1-334)(235)		
961	1225626,15	430821,89
962	1225626,15	430823,89
963	1225628,15	430823,89
964	1225628,15	430821,89
961	1225626,15	430821,89
ЕЗП 56:22:0000000:119:3У2(1-334)(236)		
965	1225641,53	430774,36
966	1225641,53	430776,36
967	1225643,53	430776,36
968	1225643,53	430774,36
965	1225641,53	430774,36
ЕЗП 56:22:0000000:119:3У2(1-334)(237)		
969	1225656,70	430727,47
970	1225656,70	430729,47
971	1225658,70	430729,47
972	1225658,70	430727,47
969	1225656,70	430727,47
ЕЗП 56:22:0000000:119:3У2(1-334)(238)		
973	1225672,19	430679,54
974	1225672,19	430681,54
975	1225674,19	430681,54
976	1225674,19	430679,54
973	1225672,19	430679,54
ЕЗП 56:22:0000000:119:3У2(1-334)(239)		
977	1225687,25	430632,97
978	1225687,25	430634,97
979	1225689,25	430634,97
980	1225689,25	430632,97
977	1225687,25	430632,97
ЕЗП 56:22:0000000:119:3У2(1-334)(240)		
981	1225704,14	430580,64
982	1225704,14	430582,64
983	1225706,14	430582,64
984	1225706,14	430580,64
981	1225704,14	430580,64
ЕЗП 56:22:0000000:119:3У2(1-334)(241)		

985	1225720,28	430530,51
986	1225720,28	430532,51
987	1225722,28	430532,51
988	1225722,28	430530,51
985	1225720,28	430530,51
ЕЗП 56:22:0000000:119:3У2(1-334)(242)		
989	1225736,68	430479,82
990	1225736,68	430481,82
991	1225738,68	430481,82
992	1225738,68	430479,82
989	1225736,68	430479,82
ЕЗП 56:22:0000000:119:3У2(1-334)(243)		
993	1225751,17	430435,12
994	1225751,17	430437,12
995	1225753,17	430437,12
996	1225753,17	430435,12
993	1225751,17	430435,12
ЕЗП 56:22:0000000:119:3У2(1-334)(244)		
997	1225766,19	430388,73
998	1225766,19	430390,73
999	1225768,19	430390,73
1000	1225768,19	430388,73
997	1225766,19	430388,73
ЕЗП 56:22:0000000:119:3У2(1-334)(245)		
1001	1225781,78	430340,56
1002	1225781,78	430342,56
1003	1225783,78	430342,56
1004	1225783,78	430340,56
1001	1225781,78	430340,56
ЕЗП 56:22:0000000:119:3У2(1-334)(246)		
1005	1225796,97	430293,53
1006	1225796,97	430295,53
1007	1225798,97	430295,53
1008	1225798,97	430293,53
1005	1225796,97	430293,53
ЕЗП 56:22:0000000:119:3У2(1-334)(247)		
1009	1225828,66	430281,38
1010	1225829,66	430281,38

1011	1225829,66	430280,38
1012	1225828,66	430280,38
1009	1225828,66	430281,38
ЕЗП 56:22:0000000:119:3У2(1-334)(248)		
1013	1225830,63	430272,28
1014	1225831,63	430272,28
1015	1225831,63	430271,28
1016	1225830,63	430271,28
1013	1225830,63	430272,28
ЕЗП 56:22:0000000:119:3У2(1-334)(249)		
1017	1225812,28	430246,11
1018	1225812,28	430248,11
1019	1225814,28	430248,11
1020	1225814,28	430246,11
1017	1225812,28	430246,11
ЕЗП 56:22:0000000:119:3У2(1-334)(250)		
1021	1226616,99	428984,61
1022	1226616,99	428986,61
1023	1226618,99	428986,61
1024	1226618,99	428984,61
1021	1226616,99	428984,61
ЕЗП 56:22:0000000:119:3У2(1-334)(251)		
1025	1226663,75	429023,94
1026	1226663,75	429024,94
1027	1226664,75	429024,94
1028	1226664,75	429023,94
1025	1226663,75	429023,94
ЕЗП 56:22:0000000:119:3У2(1-334)(252)		
1029	1226664,64	429013,47
1030	1226664,64	429014,47
1031	1226665,64	429014,47
1032	1226665,64	429013,47
1029	1226664,64	429013,47
ЕЗП 56:22:0000000:119:3У2(1-334)(253)		
1033	1226666,10	429004,11
1034	1226666,10	429005,11
1035	1226667,10	429005,11
1036	1226667,10	429004,11

1033	1226666,10	429004,11
ЕЗП 56:22:0000000:119:3У2(1-334)(254)		
1037	1226667,56	428999,18
1038	1226667,56	429000,18
1039	1226668,56	429000,18
1040	1226668,56	428999,18
1037	1226667,56	428999,18
ЕЗП 56:22:0000000:119:3У2(1-334)(255)		
1041	1226667,85	428994,95
1042	1226667,85	428995,95
1043	1226668,85	428995,95
1044	1226668,85	428994,95
1041	1226667,85	428994,95
ЕЗП 56:22:0000000:119:3У2(1-334)(256)		
1045	1226669,66	428985,21
1046	1226669,66	428986,21
1047	1226670,66	428986,21
1048	1226670,66	428985,21
1045	1226669,66	428985,21
ЕЗП 56:22:0000000:119:3У2(1-334)(257)		
1049	1226671,44	428976,04
1050	1226671,44	428977,04
1051	1226672,44	428977,04
1052	1226672,44	428976,04
1049	1226671,44	428976,04
ЕЗП 56:22:0000000:119:3У2(1-334)(258)		
1053	1226656,36	428995,47
1054	1226656,36	428997,47
1055	1226658,36	428997,47
1056	1226658,36	428995,47
1053	1226656,36	428995,47
ЕЗП 56:22:0000000:119:3У2(1-334)(259)		
1057	1226846,79	427075,93
1058	1226848,57	427076,85
1059	1226849,49	427075,07
1060	1226847,71	427074,15
1057	1226846,79	427075,93
ЕЗП 56:22:0000000:119:3У2(1-334)(260)		

1061	1226863,65	427023,87
1062	1226865,43	427024,79
1063	1226866,35	427023,01
1064	1226864,57	427022,09
1061	1226863,65	427023,87
ЕЗП 56:22:0000000:119:3У2(1-334)(261)		
1065	1226879,94	426971,44
1066	1226881,72	426972,36
1067	1226882,64	426970,58
1068	1226880,86	426969,66
1065	1226879,94	426971,44
ЕЗП 56:22:0000000:119:3У2(1-334)(262)		
1069	1226897,08	426918,71
1070	1226898,86	426919,63
1071	1226899,78	426917,85
1072	1226898,00	426916,93
1069	1226897,08	426918,71
ЕЗП 56:22:0000000:119:3У2(1-334)(263)		
1073	1226913,73	426866,80
1074	1226915,51	426867,72
1075	1226916,43	426865,94
1076	1226914,65	426865,02
1073	1226913,73	426866,80
ЕЗП 56:22:0000000:119:3У2(1-334)(264)		
1077	1226930,73	426814,13
1078	1226932,51	426815,05
1079	1226933,43	426813,27
1080	1226931,65	426812,35
1077	1226930,73	426814,13
ЕЗП 56:22:0000000:119:3У2(1-334)(265)		
1081	1226948,21	426761,53
1082	1226949,99	426762,45
1083	1226950,91	426760,67
1084	1226949,13	426759,75
1081	1226948,21	426761,53
ЕЗП 56:22:0000000:119:3У2(1-334)(266)		
1085	1226965,70	426709,14
1086	1226967,48	426710,06

1087	1226968,40	426708,28
1088	1226966,62	426707,36
1085	1226965,70	426709,14
ЕЗП 56:22:0000000:119:3У2(1-334)(267)		
1089	1226982,61	426656,43
1090	1226984,39	426657,35
1091	1226985,31	426655,57
1092	1226983,53	426654,65
1089	1226982,61	426656,43
ЕЗП 56:22:0000000:119:3У2(1-334)(268)		
1093	1227000,11	426602,94
1094	1227001,89	426603,86
1095	1227002,81	426602,08
1096	1227001,03	426601,16
1093	1227000,11	426602,94
ЕЗП 56:22:0000000:119:3У2(1-334)(269)		
1097	1227017,29	426550,46
1098	1227019,07	426551,38
1099	1227019,99	426549,60
1100	1227018,21	426548,68
1097	1227017,29	426550,46
ЕЗП 56:22:0000000:119:3У2(1-334)(270)		
1101	1227051,41	426445,57
1102	1227053,19	426446,49
1103	1227054,11	426444,71
1104	1227052,33	426443,79
1101	1227051,41	426445,57
ЕЗП 56:22:0000000:119:3У2(1-334)(271)		
1105	1227068,09	426393,81
1106	1227069,87	426394,73
1107	1227070,79	426392,95
1108	1227069,01	426392,03
1105	1227068,09	426393,81
ЕЗП 56:22:0000000:119:3У2(1-334)(272)		
1109	1227085,47	426340,66
1110	1227087,25	426341,58
1111	1227088,17	426339,80
1112	1227086,39	426338,88

1109	1227085,47	426340,66
ЕЗП 56:22:0000000:119:3У2(1-334)(273)		
1113	1227102,51	426287,49
1114	1227104,29	426288,41
1115	1227105,21	426286,63
1116	1227103,43	426285,71
1113	1227102,51	426287,49
ЕЗП 56:22:0000000:119:3У2(1-334)(274)		
1117	1227119,85	426235,23
1118	1227121,63	426236,15
1119	1227122,55	426234,37
1120	1227120,77	426233,45
1117	1227119,85	426235,23
ЕЗП 56:22:0000000:119:3У2(1-334)(275)		
1121	1227050,86	426143,29
1122	1227050,86	426145,29
1123	1227052,86	426145,29
1124	1227052,86	426143,29
1121	1227050,86	426143,29
ЕЗП 56:22:0000000:119:3У2(1-334)(276)		
1125	1226980,14	426061,73
1126	1226981,14	426061,73
1127	1226981,14	426060,73
1128	1226980,14	426060,73
1125	1226980,14	426061,73
ЕЗП 56:22:0000000:119:3У2(1-334)(277)		
1129	1226990,22	426065,02
1130	1226991,22	426065,02
1131	1226991,22	426064,02
1132	1226990,22	426064,02
1129	1226990,22	426065,02
ЕЗП 56:22:0000000:119:3У2(1-334)(278)		
1133	1226991,80	426064,97
1134	1226992,80	426064,97
1135	1226992,80	426063,97
1136	1226991,80	426063,97
1133	1226991,80	426064,97
ЕЗП 56:22:0000000:119:3У2(1-334)(279)		

1137	1226993,74	426063,40
1138	1226994,74	426063,40
1139	1226994,74	426062,40
1140	1226993,74	426062,40
1137	1226993,74	426063,40
ЕЗП 56:22:0000000:119:3У2(1-334)(280)		
1141	1226993,78	426060,36
1142	1226994,78	426060,36
1143	1226994,78	426059,36
1144	1226993,78	426059,36
1141	1226993,78	426060,36
ЕЗП 56:22:0000000:119:3У2(1-334)(281)		
1145	1226993,48	426057,45
1146	1226994,48	426057,45
1147	1226994,48	426056,45
1148	1226993,48	426056,45
1145	1226993,48	426057,45
ЕЗП 56:22:0000000:119:3У2(1-334)(282)		
1149	1226991,67	426054,31
1150	1226992,67	426054,31
1151	1226992,67	426053,31
1152	1226991,67	426053,31
1149	1226991,67	426054,31
ЕЗП 56:22:0000000:119:3У2(1-334)(283)		
1153	1226992,98	426051,96
1154	1226993,98	426051,96
1155	1226993,98	426050,96
1156	1226992,98	426050,96
1153	1226992,98	426051,96
ЕЗП 56:22:0000000:119:3У2(1-334)(284)		
1157	1226991,00	426042,96
1158	1226992,00	426042,96
1159	1226992,00	426041,96
1160	1226991,00	426041,96
1157	1226991,00	426042,96
ЕЗП 56:22:0000000:119:3У2(1-334)(285)		
1161	1227695,44	425914,50
1162	1227696,44	425914,50

1163	1227696,44	425913,50
1164	1227695,44	425913,50
1161	1227695,44	425914,50
ЕЗП 56:22:0000000:119:3У2(1-334)(286)		
1165	1227695,65	425903,64
1166	1227696,65	425903,64
1167	1227696,65	425902,64
1168	1227695,65	425902,64
1165	1227695,65	425903,64
ЕЗП 56:22:0000000:119:3У2(1-334)(287)		
1169	1227695,03	425902,10
1170	1227696,03	425902,10
1171	1227696,03	425901,10
1172	1227695,03	425901,10
1169	1227695,03	425902,10
ЕЗП 56:22:0000000:119:3У2(1-334)(288)		
1173	1227695,30	425892,88
1174	1227696,30	425892,88
1175	1227696,30	425891,88
1176	1227695,30	425891,88
1173	1227695,30	425892,88
ЕЗП 56:22:0000000:119:3У2(1-334)(289)		
1177	1227694,96	425883,96
1178	1227695,96	425883,96
1179	1227695,96	425882,96
1180	1227694,96	425882,96
1177	1227694,96	425883,96
ЕЗП 56:22:0000000:119:3У2(1-334)(290)		
1181	1227693,43	425874,75
1182	1227694,43	425874,75
1183	1227694,43	425873,75
1184	1227693,43	425873,75
1181	1227693,43	425874,75
ЕЗП 56:22:0000000:119:3У2(1-334)(291)		
1185	1227149,15	426139,33
1186	1227149,15	426141,33
1187	1227151,15	426141,33
1188	1227151,15	426139,33

1185	1227149,15	426139,33
ЕЗП 56:22:0000000:119:3У2(1-334)(292)		
1189	1227131,00	426124,99
1190	1227132,00	426124,99
1191	1227132,00	426123,99
1192	1227131,00	426123,99
1189	1227131,00	426124,99
ЕЗП 56:22:0000000:119:3У2(1-334)(293)		
1193	1227152,51	426105,30
1194	1227153,51	426105,30
1195	1227153,51	426104,30
1196	1227152,51	426104,30
1193	1227152,51	426105,30
ЕЗП 56:22:0000000:119:3У2(1-334)(294)		
1197	1227143,01	426101,24
1198	1227144,01	426101,24
1199	1227144,01	426100,24
1200	1227143,01	426100,24
1197	1227143,01	426101,24
ЕЗП 56:22:0000000:119:3У2(1-334)(295)		
1201	1227149,82	426101,09
1202	1227155,51	426103,39
1203	1227156,73	426100,45
1204	1227151,09	426098,13
1201	1227149,82	426101,09
ЕЗП 56:22:0000000:119:3У2(1-334)(296)		
1205	1227151,70	426094,62
1206	1227153,65	426095,06
1207	1227155,01	426088,83
1208	1227153,06	426088,40
1205	1227151,70	426094,62
ЕЗП 56:22:0000000:119:3У2(1-334)(297)		
1209	1227151,07	426086,79
1210	1227151,93	426087,29
1211	1227158,71	426087,82
1212	1227159,57	426087,32
1213	1227159,71	426086,82
1214	1227159,37	426086,07

1215	1227156,03	426083,13
1216	1227155,36	426082,88
1217	1227154,79	426083,06
1218	1227151,36	426085,47
1219	1227150,93	426086,29
1209	1227151,07	426086,79
ЕЗП 56:22:0000000:119:3У2(1-334)(298)		
1220	1227164,95	426090,67
1221	1227166,63	426089,59
1222	1227163,11	426084,09
1223	1227161,43	426085,18
1220	1227164,95	426090,67
ЕЗП 56:22:0000000:119:3У2(1-334)(299)		
1224	1227137,30	426066,59
1225	1227137,30	426067,59
1226	1227138,30	426067,59
1227	1227138,30	426066,59
1224	1227137,30	426066,59
ЕЗП 56:22:0000000:119:3У2(1-334)(300)		
1228	1227141,58	426061,14
1229	1227141,58	426062,14
1230	1227142,58	426062,14
1231	1227142,58	426061,14
1228	1227141,58	426061,14
ЕЗП 56:22:0000000:119:3У2(1-334)(301)		
1232	1227130,47	426054,91
1233	1227136,25	426057,36
1234	1227137,25	426054,29
1235	1227131,44	426051,66
1232	1227130,47	426054,91
ЕЗП 56:22:0000000:119:3У2(1-334)(302)		
1236	1227141,82	426050,32
1237	1227141,82	426051,32
1238	1227142,82	426051,32
1239	1227142,82	426050,32
1236	1227141,82	426050,32
ЕЗП 56:22:0000000:119:3У2(1-334)(303)		
1240	1227190,38	426100,06

1241	1227191,39	426100,06
1242	1227191,39	426099,06
1243	1227190,38	426099,06
1240	1227190,38	426100,06
ЕЗП 56:22:0000000:119:3У2(1-334)(304)		
1244	1227215,31	426071,76
1245	1227216,31	426071,76
1246	1227216,31	426070,76
1247	1227215,31	426070,76
1244	1227215,31	426071,76
ЕЗП 56:22:0000000:119:3У2(1-334)(305)		
1248	1227192,78	426083,98
1249	1227200,92	426086,72
1250	1227208,57	426063,50
1251	1227200,40	426060,83
1248	1227192,78	426083,98
ЕЗП 56:22:0000000:119:3У2(1-334)(306)		
1252	1227182,75	426032,75
1253	1227188,34	426035,23
1254	1227189,13	426033,39
1255	1227183,53	426030,90
1252	1227182,75	426032,75
ЕЗП 56:22:0000000:119:3У2(1-334)(307)		
1256	1227222,05	426100,41
1257	1227304,87	426126,33
1258	1227308,86	426125,40
1259	1227310,83	426121,63
1260	1227328,43	426062,66
1261	1227325,28	426041,79
1262	1227249,79	426014,22
1263	1227246,31	426013,04
1264	1227242,62	426014,14
1265	1227216,93	426089,74
1266	1227217,30	426097,05
1256	1227222,05	426100,41
ЕЗП 56:22:0000000:119:3У2(1-334)(308)		
1267	1227223,49	426001,48
1268	1227224,49	426001,48

1269	1227224,49	426000,48
1270	1227223,49	426000,48
1267	1227223,49	426001,48
ЕЗП 56:22:0000000:119:3У2(1-334)(309)		
1271	1227201,15	425970,38
1272	1227205,02	425971,65
1273	1227205,83	425971,56
1274	1227206,27	425971,06
1275	1227207,73	425967,26
1276	1227207,66	425966,40
1277	1227207,29	425966,03
1278	1227206,79	425965,90
1279	1227200,96	425968,56
1280	1227200,60	425968,93
1281	1227200,46	425969,43
1282	1227200,60	425969,93
1271	1227201,15	425970,38
ЕЗП 56:22:0000000:119:3У2(1-334)(310)		
1283	1227221,81	425913,98
1284	1227221,81	425915,98
1285	1227223,81	425915,98
1286	1227223,81	425913,98
1283	1227221,81	425913,98
ЕЗП 56:22:0000000:119:3У2(1-334)(311)		
1287	1227237,20	425864,71
1288	1227237,20	425866,71
1289	1227239,20	425866,71
1290	1227239,20	425864,71
1287	1227237,20	425864,71
ЕЗП 56:22:0000000:119:3У2(1-334)(312)		
1291	1227248,14	425829,76
1292	1227248,14	425831,76
1293	1227250,14	425831,76
1294	1227250,14	425829,76
1291	1227248,14	425829,76
ЕЗП 56:22:0000000:119:3У2(1-334)(313)		
1295	1227266,34	425771,53
1296	1227266,34	425773,53

1297	1227268,34	425773,53
1298	1227268,34	425771,53
1295	1227266,34	425771,53
ЕЗП 56:22:0000000:119:3У2(1-334)(314)		
1299	1227310,39	425730,82
1300	1227310,39	425731,82
1301	1227311,39	425731,82
1302	1227311,39	425730,82
1299	1227310,39	425730,82
ЕЗП 56:22:0000000:119:3У2(1-334)(315)		
1303	1227315,49	425714,12
1304	1227315,49	425715,12
1305	1227316,49	425715,12
1306	1227316,49	425714,12
1303	1227315,49	425714,12
ЕЗП 56:22:0000000:119:3У2(1-334)(316)		
1307	1227287,12	425719,62
1308	1227287,12	425721,62
1309	1227289,12	425721,62
1310	1227289,12	425719,62
1307	1227287,12	425719,62
ЕЗП 56:22:0000000:119:3У2(1-334)(317)		
1311	1227283,93	425715,28
1312	1227283,93	425717,28
1313	1227285,93	425717,28
1314	1227285,93	425715,28
1311	1227283,93	425715,28
ЕЗП 56:22:0000000:119:3У2(1-334)(318)		
1315	1227286,73	425714,44
1316	1227286,73	425716,44
1317	1227288,73	425716,44
1318	1227288,73	425714,44
1315	1227286,73	425714,44
ЕЗП 56:22:0000000:119:3У2(1-334)(319)		
1319	1227460,97	425176,79
1320	1227460,97	425178,79
1321	1227462,97	425178,79
1322	1227462,97	425176,79

1319	1227460,97	425176,79
ЕЗП 56:22:0000000:119:3У2(1-334)(320)		
1323	1227300,48	425664,89
1324	1227300,48	425666,89
1325	1227302,48	425666,89
1326	1227302,48	425664,89
1323	1227300,48	425664,89
ЕЗП 56:22:0000000:119:3У2(1-334)(321)		
1327	1227318,57	425609,80
1328	1227318,57	425611,80
1329	1227320,57	425611,80
1330	1227320,57	425609,80
1327	1227318,57	425609,80
ЕЗП 56:22:0000000:119:3У2(1-334)(322)		
1331	1227362,36	425562,25
1332	1227362,36	425563,25
1333	1227363,36	425563,25
1334	1227363,36	425562,25
1331	1227362,36	425562,25
ЕЗП 56:22:0000000:119:3У2(1-334)(323)		
1335	1227336,52	425555,26
1336	1227336,52	425557,26
1337	1227338,52	425557,26
1338	1227338,52	425555,26
1335	1227336,52	425555,26
ЕЗП 56:22:0000000:119:3У2(1-334)(324)		
1339	1227354,73	425499,80
1340	1227354,73	425501,80
1341	1227356,73	425501,80
1342	1227356,73	425499,80
1339	1227354,73	425499,80
ЕЗП 56:22:0000000:119:3У2(1-334)(325)		
1343	1227372,60	425445,54
1344	1227372,60	425447,54
1345	1227374,60	425447,54
1346	1227374,60	425445,54
1343	1227372,60	425445,54
ЕЗП 56:22:0000000:119:3У2(1-334)(326)		

1347	1227390,59	425390,73
1348	1227390,59	425392,73
1349	1227392,59	425392,73
1350	1227392,59	425390,73
1347	1227390,59	425390,73
ЕЗП 56:22:0000000:119:3У2(1-334)(327)		
1351	1227408,51	425336,13
1352	1227408,51	425338,13
1353	1227410,51	425338,13
1354	1227410,51	425336,13
1351	1227408,51	425336,13
ЕЗП 56:22:0000000:119:3У2(1-334)(328)		
1355	1227426,20	425282,42
1356	1227426,20	425284,42
1357	1227428,20	425284,42
1358	1227428,20	425282,42
1355	1227426,20	425282,42
ЕЗП 56:22:0000000:119:3У2(1-334)(329)		
1359	1227443,91	425228,43
1360	1227443,91	425230,43
1361	1227445,91	425230,43
1362	1227445,91	425228,43
1359	1227443,91	425228,43
ЕЗП 56:22:0000000:119:3У2(1-334)(330)		
1363	1221845,04	438328,74
1364	1221846,95	438328,63
1365	1221846,84	438326,64
1366	1221844,91	438326,75
1363	1221845,04	438328,74
ЕЗП 56:22:0000000:119:3У2(1-334)(331)		
1367	1221842,10	438283,70
1368	1221844,00	438283,60
1369	1221843,80	438281,60
1370	1221842,00	438281,70
1367	1221842,10	438283,70
ЕЗП 56:22:0000000:119:3У2(1-334)(332)		
1371	1221838,49	438229,16
1372	1221840,28	438229,05

1373	1221840,17	438227,06
1374	1221838,35	438227,16
1371	1221838,49	438229,16
ЕЗП 56:22:0000000:119:3Y2(1-334)(333)		
1375	1221834,88	438174,34
1376	1221836,62	438174,22
1377	1221836,49	438172,23
1378	1221834,75	438172,34
1375	1221834,88	438174,34
ЕЗП 56:22:0000000:119:3Y2(1-334)(334)		
1379	1221847,59	438367,85
1380	1221847,90	438368,24
1381	1221848,40	438368,38
1382	1221848,71	438368,33
1383	1221852,33	438367,19
1384	1221852,17	438364,65
1385	1221847,33	438363,09
1379	1221847,59	438367,85

Условный номер земельного участка - 56:22:0407001:12:3Y2(1-4)		
Площадь земельного участка 874936 м2		
Обознач. хара- тер. точек	Координаты, м	
	X	Y
56:22:0407001:12:3Y2(1-4)(1)		
1	1227164,67	433556,36
2	1227153,70	433554,76
3	1227154,28	433551,80
1	1227164,67	433556,36
56:22:0407001:12:3Y2(1-4)(2)		
4	1228049,80	434015,86
5	1227413,38	433973,79
6	1227483,08	433740,35
7	1227519,93	433616,92
8	1227529,38	433609,67
9	1227492,70	433604,31
10	1227174,45	433557,79
11	1227200,84	433553,12

12	1227407,80	433581,01
13	1227788,47	433631,61
14	1227784,84	433658,87
15	1227802,68	433661,25
16	1227804,95	433644,23
17	1227819,64	433635,76
18	1228119,60	433675,64
4	1228049,80	434015,86
56:22:0407001:12:3Y2(1-4)(3)		
19	1228146,06	433325,08
20	1228057,20	433367,27
21	1228035,53	433413,34
22	1228033,08	433473,71
23	1228072,21	433576,50
24	1228112,88	433629,35
25	1227812,24	433589,38
26	1227815,86	433562,12
27	1227798,02	433559,75
28	1227794,40	433587,01
29	1227413,73	433536,40
30	1227382,80	433529,97
31	1227252,87	433509,93
32	1227216,44	433496,95
33	1227173,12	433500,86
34	1227163,44	433499,59
35	1227166,82	433479,00
36	1227219,03	433423,54
37	1227333,24	433369,71
38	1227437,66	433332,20
39	1227489,86	433310,18
40	1227650,55	433340,39
41	1227735,39	433288,19
42	1227854,48	433290,65
43	1227922,41	433324,27
44	1228012,78	433277,61
45	1228104,99	433233,85
46	1228197,86	433193,49
47	1228291,00	433156,24

48	1228381,98	433117,87
49	1228471,30	433076,64
50	1228559,19	433032,46
51	1228645,67	432985,32
52	1228731,96	432935,06
53	1228820,63	432885,86
54	1228911,16	432839,51
55	1229003,19	432796,19
56	1229096,60	432755,97
57	1229191,31	432718,89
58	1229287,20	432684,98
59	1229384,17	432654,29
60	1229482,10	432626,84
61	1229580,90	432602,68
62	1229680,45	432581,82
63	1229780,63	432564,29
64	1229881,35	432550,10
65	1229982,48	432539,29
66	1230083,92	432531,85
67	1230185,37	432527,80
68	1230285,49	432526,46
69	1230384,05	432522,84
70	1230482,18	432515,95
71	1230580,03	432505,80
72	1230677,48	432492,39
73	1230774,44	432475,74
74	1230870,78	432455,87
75	1230966,41	432432,80
76	1231017,95	432418,60
77	1231003,76	431990,12
78	1231057,36	431984,34
79	1231112,59	431977,54
80	1231149,97	432270,47
81	1231213,14	432741,43
82	1231245,91	432868,60
83	1231230,50	432871,60
84	1231120,22	432893,39
85	1231019,77	432521,90

86	1230991,49	432529,67
87	1230892,62	432553,52
88	1230793,01	432574,06
89	1230692,77	432591,28
90	1230592,01	432605,14
91	1230490,84	432615,63
92	1230389,38	432622,75
93	1230287,99	432626,48
94	1230188,04	432627,82
95	1230089,57	432631,75
96	1229991,46	432638,94
97	1229893,65	432649,40
98	1229796,23	432663,12
99	1229699,33	432680,08
100	1229603,05	432700,25
101	1229507,49	432723,63
102	1229412,77	432750,17
103	1229318,98	432779,86
104	1229226,24	432812,65
105	1229134,63	432848,52
106	1229044,28	432887,43
107	1228955,27	432929,32
108	1228867,71	432974,15
109	1228781,42	433022,03
110	1228694,81	433072,48
111	1228605,61	433121,10
112	1228514,74	433166,78
113	1228422,40	433209,41
114	1228329,02	433248,79
115	1228236,38	433285,84
19	1228146,06	433325,08
56:22:0407001:12:3Y2(1-4)(4)		
116	1231561,58	432326,81
117	1231498,76	432351,67
118	1231485,09	432313,23
119	1231564,03	432285,48
120	1231763,08	432266,85
121	1231763,71	432269,42

122	1231750,92	432271,79
123	1231653,76	432293,39
116	1231561,58	432326,81

Условный номер земельного участка - 56:22:0000000:118:3Y2		
Площадь земельного участка 60762192 м2		
Обознач. харак-тер. точек	Координаты, м	
	X	Y
56:22:0000000:118:3Y2(1)		
1	1225463,14	427127,43
2	1225208,50	427529,23
3	1225099,36	427674,70
4	1225082,04	427698,95
5	1224844,72	428053,98
6	1224593,54	428455,78
7	1224207,25	429001,31
8	1223876,39	429444,67
9	1223779,42	429378,85
10	1223668,56	429531,24
11	1223386,31	429364,94
12	1222873,75	429066,97
13	1222532,62	428862,55
14	1222304,03	428829,61
15	1221930,00	428623,47
16	1221817,44	428609,59
17	1221698,82	428534,23
18	1221714,40	428509,12
19	1221755,98	428472,75
20	1221768,13	428316,00
21	1221812,29	428292,62
22	1221861,65	428324,68
23	1221905,82	428302,16
24	1221887,65	428189,59
25	1221972,50	428193,06
26	1222054,78	428124,65
27	1222131,86	428072,70
28	1222178,63	427975,71

29	1222294,68	427869,21
30	1222310,28	427813,79
31	1222360,50	427806,87
32	1222442,77	427722,88
33	1222562,29	427638,89
34	1222477,42	427653,59
35	1222460,98	427605,10
36	1222486,96	427594,71
37	1222495,63	427563,53
38	1222495,65	427431,90
39	1222417,75	427362,61
40	1222462,77	427303,73
41	1222392,64	427205,86
42	1222408,25	427140,91
43	1222484,45	427127,06
44	1222404,79	427075,09
45	1222179,67	427030,03
46	1222186,61	426981,53
47	1222186,63	426884,55
48	1222131,21	426822,18
49	1222101,77	426837,77
50	1222067,15	426804,86
51	1222089,67	426713,06
52	1222068,91	426624,73
53	1222064,17	426490,49
54	1222078,90	426441,14
55	1222157,28	426348,05
56	1222190,63	426293,93
57	1222173,77	426154,06
58	1222182,00	426123,75
59	1222297,18	426052,32
60	1222324,03	426000,37
61	1222314,12	425751,81
62	1222307,21	425647,03
63	1222384,73	425524,07
64	1222379,11	425490,29
65	1222309,41	425472,96
66	1222304,67	425370,77

67	1222385,21	425331,38
68	1222402,97	425272,49
69	1222347,55	425237,84
70	1222335,87	425182,85
71	1222356,66	425131,76
72	1222301,26	425088,02
73	1222304,72	425064,21
74	1222442,41	425050,37
75	1222459,74	424947,31
76	1222381,38	424917,86
77	1222380,55	424786,23
78	1222364,96	424751,15
79	1222376,23	424709,58
80	1222355,89	424647,23
81	1222368,02	424616,91
82	1222444,66	424568,00
83	1222517,80	424702,24
84	1222591,39	424773,27
85	1222667,58	424813,98
86	1222963,03	425076,13
87	1223529,03	425440,21
88	1223797,44	425584,00
89	1223956,76	425634,24
90	1224313,49	425707,03
91	1224115,87	426739,29
92	1224581,70	426862,32
93	1225255,34	427037,34
1	1225463,14	427127,43
94	1223963,41	427073,56
95	1223928,77	427102,99
96	1223814,46	427182,65
97	1223791,92	427322,94
98	1223668,92	427511,71
99	1223436,87	427489,17
100	1223353,74	427541,12
101	1223087,05	427501,25
102	1223080,12	427466,61

103	1223149,40	427463,15
104	1223163,26	427438,91
105	1223357,22	427428,54
106	1223464,62	427303,85
107	1223532,18	427149,71
108	1223622,25	427028,48
109	1223627,47	426940,15
110	1223629,21	426867,40
111	1223669,04	426902,05
112	1223752,16	426928,03
113	1223717,52	426988,65
114	1223599,73	427116,80
115	1223520,03	427272,68
116	1223592,78	427213,80
117	1223617,03	427217,27
118	1223464,60	427355,81
119	1223478,46	427380,06
120	1223405,71	427449,33
121	1223630,84	427449,36
122	1223689,73	427387,02
123	1223745,17	427248,46
124	1223804,07	427120,30
125	1223679,39	427160,12
126	1223715,77	427049,28
127	1223766,00	427012,91
128	1223793,72	426943,63
129	1223849,12	427037,17
130	1223909,74	427011,20
94	1223963,41	427073,56
131	1223610,16	426912,43
132	1223578,98	426971,31
133	1223523,53	427120,26
134	1223509,67	427127,19
135	1223537,41	426974,77
136	1223540,89	426891,64
137	1223568,61	426839,68
131	1223610,16	426912,43

138	1223256,90	426772,10
139	1223211,84	426898,53
140	1223116,58	426969,53
141	1223081,96	426943,55
142	1223173,75	426863,88
138	1223256,90	426772,10
143	1222611,83	426607,47
144	1222598,83	426675,02
145	1222515,69	426746,02
146	1222512,24	426694,06
147	1222546,89	426642,10
143	1222611,83	426607,47
148	1223533,97	426843,14
149	1223485,47	426877,77
150	1223461,21	426940,13
151	1223454,30	426867,38
152	1223488,94	426808,49
153	1223530,51	426818,89
148	1223533,97	426843,14
56:22:0000000:118:3У2(2)		
154	1233552,68	421740,32
155	1233492,33	422140,60
156	1233342,37	422880,03
157	1233250,70	423559,91
158	1233371,10	423586,66
159	1233210,90	424570,18
160	1233193,79	424622,13
161	1232969,21	424594,34
162	1232933,25	424595,47
163	1232852,50	424569,52
164	1232629,31	424515,20
165	1232049,52	424381,09
166	1231757,83	424321,44
167	1231758,33	424318,48
168	1231774,45	424235,10

169	1231758,30	424318,48
170	1231728,68	424501,39
171	1231669,47	424713,88
172	1231640,19	424866,53
173	1231596,49	424850,39
174	1231547,57	424824,83
175	1231510,77	424799,60
176	1231456,49	424698,73
177	1231410,44	424651,14
178	1231328,59	424600,87
179	1231240,02	424528,56
180	1231146,74	424446,34
181	1231119,51	424407,84
182	1231056,32	424369,50
183	1230903,04	424218,85
184	1230794,12	424110,23
185	1230720,85	424022,62
186	1230654,63	423971,17
187	1230658,02	423847,45
188	1230647,94	423814,48
189	1230644,25	423729,08
190	1230629,30	423714,62
191	1230576,85	423709,91
192	1230547,27	423682,67
193	1230499,20	423676,61
194	1230461,89	423644,50
195	1230433,14	423633,91
196	1230377,34	423629,85
197	1230326,08	423605,81
198	1230277,33	423564,11
199	1230238,01	423547,29
200	1230205,90	423547,80
201	1230137,97	423605,11
202	1230104,69	423606,79
203	1230081,67	423560,72
204	1230042,17	423546,26
205	1229979,80	423526,08
206	1229923,33	423493,12

207	1229869,89	423434,95
208	1229827,37	423386,52
209	1229767,20	423337,26
210	1229713,42	423304,63
211	1229649,88	423290,09
212	1229625,33	423296,89
213	1229606,84	423315,88
214	1229586,00	423315,88
215	1229572,72	423296,37
216	1229574,74	423262,75
217	1229539,27	423247,79
218	1229450,86	423190,11
219	1229305,29	423188,74
220	1229247,29	423221,35
221	1229226,29	423221,18
222	1229209,48	423188,40
223	1229165,78	423183,17
224	1229150,65	423165,70
225	1229126,44	423165,69
226	1229111,99	423138,62
227	1229087,79	423123,82
228	1229054,17	423092,88
229	1229040,74	423056,56
230	1229055,54	423031,01
231	1229114,71	423000,09
232	1229138,93	422951,68
233	1229275,58	422986,39
234	1229430,73	423047,20
235	1229675,13	423150,37
236	1229797,78	423213,16
237	1229904,05	423281,29
238	1230054,63	423390,24
239	1230164,89	423479,03
240	1230229,44	423511,31
241	1230663,77	423679,49
242	1230697,37	423761,53
243	1230884,28	423839,57
244	1231138,43	423917,61

245	1231644,04	424049,48
246	1231804,06	424091,19
247	1231641,33	424048,77
248	1231642,82	424040,15
249	1231138,71	423909,80
250	1230885,56	423832,16
251	1230703,46	423756,51
252	1230670,05	423674,37
253	1230362,53	423550,83
254	1230232,30	423503,47
255	1230168,87	423474,57
256	1230059,00	423383,92
257	1229906,66	423275,70
258	1229799,62	423206,58
259	1229678,42	423143,12
260	1229564,93	423093,44
261	1229580,51	422984,00
262	1229650,97	422813,47
263	1229762,58	422688,86
264	1229892,31	422589,74
265	1230000,50	422521,78
266	1230278,64	422364,33
267	1230463,86	422285,05
268	1230684,34	422254,35
269	1230821,58	421843,39
270	1230845,49	421819,48
271	1231050,49	421810,74
272	1231205,69	421716,69
273	1231416,42	421533,17
274	1231496,78	421491,58
275	1231533,40	421476,26
276	1231591,59	421409,24
277	1231825,30	421442,80
278	1232445,67	421510,10
279	1232837,83	421577,78
154	1233552,68	421740,32
56:22:0000000:118:3Y2(3)		
280	1231753,42	425298,84

281	1231748,02	425424,58
282	1231720,17	425583,29
283	1231713,66	425747,37
284	1231626,00	425785,03
285	1231701,37	425454,18
286	1231574,96	425429,95
287	1231375,93	425440,68
288	1230886,82	425415,82
289	1230579,83	425440,59
290	1230574,39	425714,96
291	1230423,78	425712,25
292	1230415,67	425913,99
293	1230914,49	425925,93
294	1230914,15	425953,38
295	1230884,57	425963,13
296	1230710,47	426057,21
297	1230653,25	426024,30
298	1230553,07	425997,38
299	1230370,18	425948,95
300	1230268,00	425887,06
301	1230241,13	425739,11
302	1230230,40	425534,68
303	1230289,60	425427,09
304	1230437,55	425292,62
305	1230424,11	425276,48
306	1230375,68	425300,67
307	1230297,68	425351,78
308	1230214,28	425478,19
309	1230181,99	425588,47
310	1230200,80	425658,41
311	1230184,65	425757,93
312	1230222,27	425900,50
313	1230308,32	425965,08
314	1230461,62	426016,20
315	1230577,94	426048,83
316	1230679,46	426072,39
317	1230629,70	426082,12
318	1230337,56	426044,09

319	1230078,35	426024,90
320	1229842,35	426028,22
321	1229770,15	426041,34
322	1229622,59	425884,63
323	1229598,40	425837,23
324	1229563,78	425808,64
325	1229530,84	425738,70
326	1229459,57	425719,52
327	1229437,73	425688,59
328	1229385,64	425539,62
329	1229353,73	425420,60
330	1229187,32	425346,27
331	1229125,47	425287,08
332	1229047,50	425157,96
333	1228999,80	424960,57
334	1228902,65	424915,17
335	1228791,72	424798,82
336	1228671,37	424771,57
337	1228611,21	424669,35
338	1228536,24	424654,54
339	1228486,16	424625,28
340	1228455,89	424623,26
341	1228441,11	424563,07
342	1228366,82	424544,23
343	1228368,17	424499,85
344	1228262,27	424449,06
345	1228293,55	424401,32
346	1228302,64	424357,95
347	1228285,50	424298,43
348	1228323,50	424297,43
349	1228350,73	424304,16
350	1228394,43	424305,85
351	1228425,02	424302,14
352	1228469,41	424283,99
353	1228507,98	424231,98
354	1228477,83	424163,28
355	1228432,79	424119,90
356	1228424,05	424090,31

357	1228437,41	424075,18
358	1228470,36	424081,91
359	1228540,71	424112,52
360	1228588,45	424103,12
361	1228645,85	424094,03
362	1228663,33	424111,52
363	1228665,34	424169,35
364	1228677,31	424187,62
365	1228692,90	424193,56
366	1228725,95	424187,52
367	1228748,14	424146,51
368	1228749,17	424050,34
369	1228722,95	423966,96
370	1228718,59	423916,85
371	1228733,98	423867,42
372	1228768,95	423842,54
373	1228820,04	423863,40
374	1228879,88	423925,27
375	1228913,59	423935,04
376	1228949,90	423924,95
377	1228972,77	423876,88
378	1228969,76	423787,10
379	1228953,97	423702,37
380	1228937,85	423638,15
381	1228884,74	423596,78
382	1228885,32	423568,86
383	1228916,26	423523,81
384	1228999,76	423372,19
385	1229007,50	423330,16
386	1228995,74	423271,99
387	1229015,16	423243,40
388	1229104,35	423238,04
389	1229123,18	423211,81
390	1229126,54	423167,10
391	1229150,08	423167,10
392	1229165,11	423184,24
393	1229208,90	423189,30
394	1229225,71	423221,91

395	1229247,57	423222,25
396	1229305,40	423189,98
397	1229450,64	423191,01
398	1229538,71	423248,86
399	1229573,67	423263,31
400	1229571,89	423296,59
401	1229585,42	423317,12
402	1229607,28	423317,13
403	1229626,11	423297,96
404	1229649,98	423291,24
405	1229712,84	423305,70
406	1229766,29	423337,99
407	1229826,71	423387,41
408	1229869,06	423435,84
409	1229922,84	423494,35
410	1229978,64	423527,31
411	1230041,84	423547,49
412	1230080,83	423561,62
413	1230104,36	423608,03
414	1230138,65	423606,01
415	1230206,57	423548,86
416	1230238,18	423548,19
417	1230276,50	423565,01
418	1230325,58	423607,37
419	1230377,34	423630,92
420	1230433,16	423634,97
421	1230461,40	423645,73
422	1230499,04	423678,01
423	1230546,78	423684,06
424	1230576,36	423710,97
425	1230628,80	423715,69
426	1230642,92	423729,81
427	1230646,93	423814,54
428	1230657,02	423847,50
429	1230653,63	423971,90
430	1230720,19	424023,69
431	1230793,47	424111,12
432	1230849,93	424168,96

433	1231055,64	424370,73
434	1231118,85	424409,07
435	1231145,73	424447,41
436	1231238,51	424530,81
437	1231327,68	424602,44
438	1231409,36	424652,89
439	1231454,98	424699,63
440	1231486,58	424756,79
441	1231509,86	424800,85
442	1231547,08	424826,06
443	1231596,25	424851,63
444	1231639,95	424867,77
445	1231639,27	424910,14
446	1231661,11	424995,21
447	1231708,41	425088,34
448	1231727,22	425139,45
280	1231753,42	425298,84
449	1231182,55	425333,05
450	1231026,56	425292,69
451	1231013,11	425322,27
452	1230978,15	425314,21
453	1230878,65	425225,42
454	1230811,40	425246,94
455	1230789,87	425311,49
456	1230760,30	425249,62
457	1230771,07	425201,20
458	1230830,25	425171,62
459	1230886,73	425201,21
460	1230951,27	425209,29
461	1230959,33	425249,64
462	1231005,05	425265,79
463	1231120,70	425276,56
464	1231177,17	425300,78
449	1231182,55	425333,05
56:22:0000000:118:3Y2(4)		
465	1223326,75	431831,27
466	1223256,68	431927,75

467	1223285,12	431992,76
468	1223241,46	432065,88
469	1223293,26	432118,70
470	1223226,23	432205,02
471	1223193,21	432288,18
472	1223164,77	432320,68
473	1223059,14	432349,11
474	1222959,16	432513,75
475	1222878,92	432545,22
476	1222846,44	432641,71
477	1222787,54	432661,00
478	1222665,03	432690,35
479	1222632,52	432795,98
480	1222608,14	432816,29
481	1222454,96	432832,70
482	1222494,25	432889,43
483	1222404,92	432948,38
484	1222310,21	433022,07
485	1222216,83	433224,86
486	1222165,91	433284,27
487	1222150,25	433391,48
488	1222069,85	433485,27
489	1222033,21	433544,22
490	1222025,11	433593,25
491	1222011,18	433602,98
492	1221928,80	433657,98
493	1221845,35	433711,31
494	1221760,84	433762,97
495	1221675,31	433812,93
496	1221588,81	433861,16
497	1221501,36	433907,66
498	1221412,99	433952,40
499	1221323,75	433995,36
500	1221296,67	434007,74
501	1221278,46	433961,89
502	1221205,34	433896,89
503	1221333,58	433910,31
504	1221662,27	433572,66

505	1221970,43	433216,26
506	1222249,10	432899,16
507	1222298,82	432799,70
508	1222245,11	432888,04
509	1221960,67	433211,15
510	1221648,46	433567,92
511	1221328,45	433897,82
512	1220894,45	433650,97
513	1220657,67	433461,06
514	1220426,72	433227,87
515	1220412,89	433084,11
516	1220517,68	432975,87
517	1220618,15	432905,74
518	1220696,10	432768,05
519	1220732,50	432590,52
520	1220764,55	432501,32
521	1220884,93	432419,06
522	1220952,48	432334,21
523	1221070,25	432270,13
524	1221266,83	432162,77
525	1221425,08	432158,35
526	1221637,46	432050,23
527	1221718,00	431984,42
528	1221748,32	431917,75
529	1221884,28	431820,76
530	1221953,55	431808,65
531	1222014,18	431761,46
532	1222035,82	431774,90
533	1222105,47	431769,56
534	1222197,75	431747,63
535	1222316,82	431708,66
536	1222371,38	431641,56
537	1222466,64	431615,58
538	1222640,26	431510,82
539	1222748,94	431496,54
540	1222886,60	431551,55
541	1223172,32	431760,73
542	1223279,25	431826,55

543	1223203,02	431951,26
544	1222798,13	432418,41
545	1222475,96	432750,50
546	1222387,65	432704,15
547	1222485,18	432755,38
548	1222804,74	432422,23
549	1223206,79	431960,84
550	1223294,81	431820,14
465	1223326,75	431831,27
56:22:0000000:118:3Y2(5)		
551	1224050,03	429965,32
552	1223966,25	430049,07
553	1223913,03	430209,82
554	1223889,23	430364,89
555	1223716,04	430496,18
556	1223350,40	430806,30
557	1222885,15	431163,94
558	1222597,64	431350,69
559	1222265,97	431541,96
560	1222101,49	431630,35
561	1221986,95	431656,83
562	1222016,28	431564,43
563	1221984,70	431441,88
564	1221668,30	430924,40
565	1221597,75	430846,45
566	1221349,36	430482,32
567	1221343,01	430440,29
568	1221366,77	430481,89
569	1221588,85	430754,87
570	1221742,88	430938,69
571	1222236,76	430296,07
572	1222451,01	430047,20
573	1222702,91	429709,19
574	1222921,74	429842,51
575	1223017,25	429856,96
576	1223224,13	429612,04
577	1223375,41	429381,70
578	1223655,09	429544,18

579	1223720,15	429627,95
580	1223908,00	429845,88
551	1224050,03	429965,32
56:22:0000000:118:3Y2(6)		
581	1232750,43	429047,05
582	1232701,86	429917,91
583	1232704,49	430224,55
584	1232669,50	430396,70
585	1232602,24	430523,11
586	1232553,80	430700,64
587	1232509,41	430743,67
588	1232327,82	430781,28
589	1232225,63	430911,76
590	1232161,05	431082,56
591	1232091,07	431373,06
592	1232010,35	431572,10
593	1231881,25	431572,09
594	1231381,01	431480,58
595	1231235,78	431437,52
596	1231187,38	431372,95
597	1231311,17	430985,63
598	1231504,93	430350,83
599	1231639,51	429769,83
600	1231682,59	429495,47
601	1231887,00	429511,63
602	1231967,74	429178,09
603	1232005,40	429161,95
604	1232449,16	429198,32
605	1232527,87	428990,54
606	1232645,43	429000,69
581	1232750,43	429047,05
56:22:0000000:118:3Y2(7)		
607	1229764,75	426043,20
608	1229426,08	426101,37
609	1229194,54	426136,60
610	1229044,60	426117,42
611	1228899,03	426107,65
612	1228593,09	426115,00

613	1228380,95	426111,27
614	1228138,87	426207,75
615	1227698,75	426382,20
616	1227680,61	426366,39
617	1227678,71	426325,40
618	1227728,03	426281,67
619	1227731,68	426190,86
620	1227766,37	426165,33
621	1227792,75	426141,15
622	1227784,10	426122,78
623	1227770,79	426081,49
624	1227766,92	426013,28
625	1227779,28	425910,95
626	1227734,16	425829,77
627	1227708,62	425761,17
628	1227629,96	425712,74
629	1227625,93	425653,56
630	1227697,22	425603,47
631	1227745,85	425568,90
632	1227716,69	425456,49
633	1227658,36	425306,26
634	1227764,32	424983,14
635	1227861,58	425009,09
636	1227952,39	424771,33
637	1228015,10	424596,27
638	1228134,02	424289,35
639	1228232,35	424325,03
640	1228289,61	424393,67
641	1228255,02	424450,39
642	1228361,99	424502,29
643	1228361,74	424549,44
644	1228436,37	424566,94
645	1228451,16	424628,14
646	1228484,77	424630,83
647	1228533,39	424660,35
648	1228607,14	424674,56
649	1228668,31	424776,78
650	1228788,66	424804,37

651	1228898,92	424920,04
652	1228995,73	424964,44
653	1229042,09	425158,80
654	1229121,41	425291,28
655	1229184,60	425351,81
656	1229348,65	425425,14
657	1229379,89	425541,47
658	1229431,98	425691,44
659	1229454,83	425725,07
660	1229483,07	425733,14
661	1229526,10	425743,91
662	1229559,71	425813,85
663	1229593,32	425842,10
664	1229618,87	425889,18
607	1229764,75	426043,20
56:22:0000000:118:3Y2(8)		
665	1225750,52	430143,99
666	1225688,15	430339,35
667	1225592,45	430642,13
668	1225559,08	430746,19
669	1225519,49	430869,55
670	1225471,27	431020,12
671	1225243,89	431091,63
672	1225148,72	431127,51
673	1225054,80	431166,55
674	1224962,23	431208,69
675	1224871,12	431253,89
676	1224781,56	431302,10
677	1224693,67	431353,28
678	1224607,52	431407,35
679	1224523,23	431464,26
680	1224440,87	431523,95
681	1224360,56	431586,36
682	1224282,49	431651,29
683	1224206,77	431717,77
684	1224131,68	431783,97
685	1224056,64	431850,14
686	1224032,62	431871,30

687	1223597,68	431859,81
688	1223576,92	431806,11
689	1223578,66	431749,83
690	1223782,21	431362,74
691	1223885,29	431149,72
692	1224087,35	430678,63
693	1224207,52	430509,34
694	1224236,82	430118,99
695	1224305,45	430041,28
696	1224446,03	430108,98
697	1224686,85	430199,37
698	1224885,12	430303,31
699	1225165,48	430170,41
700	1225200,78	430045,71
701	1225277,88	429901,10
702	1225481,78	429999,84
665	1225750,52	430143,99
56:22:0000000:118:3Y2(9)		
703	1231213,09	425957,84
704	1230966,98	426059,02
705	1230901,08	426088,94
706	1230728,26	426182,72
707	1230583,01	426248,61
708	1230253,25	426404,59
709	1229693,44	426651,69
710	1229537,77	426721,91
711	1229781,08	427192,67
712	1229891,71	427415,71
713	1229923,98	427453,37
714	1230091,41	427399,59
715	1230177,46	427556,96
716	1230125,35	427547,20
717	1229997,59	427502,46
718	1229560,69	427318,85
719	1229016,17	427122,30
720	1228515,28	426915,45
721	1228288,16	426829,77
722	1227859,57	426507,27

723	1227704,61	426386,88
724	1228132,10	426218,71
725	1228384,23	426119,01
726	1228591,33	426123,07
727	1228896,60	426113,68
728	1229037,79	426124,52
729	1229193,79	426143,32
730	1229399,54	426113,75
731	1229844,09	426036,02
732	1230075,39	426030,66
733	1230337,62	426050,20
734	1230630,44	426089,24
735	1230685,92	426079,84
736	1230885,64	425970,92
737	1230993,22	425934,95
738	1231125,00	425956,83
703	1231213,09	425957,84
56:22:0000000:118:3Y2(10)		
739	1233054,26	425207,55
740	1232929,09	425703,15
741	1232801,91	426254,56
742	1232602,07	427046,71
743	1232496,26	427461,44
744	1231907,45	427272,73
745	1231558,50	427173,84
746	1231623,09	426926,89
747	1231714,63	426438,67
748	1231706,28	426057,05
749	1231718,11	425759,48
750	1231952,13	425630,39
751	1232508,91	425400,48
739	1233054,26	425207,55
56:22:0000000:118:3Y2(11)		
752	1222451,72	424952,09
753	1222436,58	425043,55
754	1222299,07	425057,99
755	1222294,02	425088,92
756	1222349,73	425135,22

757	1222328,95	425181,99
758	1222342,79	425242,61
759	1222396,47	425275,53
760	1222380,88	425325,75
761	1222297,66	425365,98
762	1222302,01	425478,96
763	1222371,27	425497,80
764	1222375,97	425525,37
765	1222298,96	425647,75
766	1222306,33	425751,82
767	1222314,69	425999,47
768	1222292,42	426044,52
769	1222172,46	426118,81
770	1222164,24	426158,83
771	1222179,80	426287,00
772	1222150,36	426340,69
773	1222068,95	426437,67
774	1222053,24	426492,11
775	1221933,74	426563,53
776	1221883,92	426664,43
777	1221781,75	426631,07
778	1221641,02	426720,69
779	1221573,59	426738,97
780	1221456,68	426809,97
781	1221398,65	426871,45
782	1221211,17	426667,93
783	1221460,58	426494,76
784	1222028,69	426044,51
785	1222246,94	425843,62
786	1222089,87	425651,33
787	1221949,99	425536,15
788	1221616,57	425791,58
789	1221214,73	426134,47
790	1220967,04	426359,61
791	1221071,48	426139,64
792	1221102,67	426014,94
793	1221130,39	425969,91
794	1221234,31	425931,82

795	1221298,43	425670,28
796	1221433,64	424970,57
797	1221531,78	424496,57
798	1221624,33	424513,91
799	1221734,02	424475,55
800	1221780,35	424429,87
801	1221731,94	424400,27
802	1221699,66	424402,96
803	1221688,90	424427,17
804	1221621,65	424421,78
805	1221592,07	424400,25
806	1221705,05	424359,92
807	1221761,53	424362,62
808	1221801,87	424405,66
809	1221838,93	424395,53
810	1221879,88	424324,97
811	1221939,05	424327,67
812	1221960,26	424277,29
813	1221909,48	424241,59
814	1221853,00	424244,27
815	1221807,27	424311,52
816	1221705,06	424324,95
817	1221670,08	424338,40
818	1221664,72	424281,90
819	1221748,10	424273,85
820	1221809,96	424244,27
821	1221826,11	424217,37
822	1221750,80	424171,64
823	1221672,80	424220,04
824	1221622,61	424195,25
825	1221591,67	424207,12
826	1221642,68	423960,41
827	1221778,41	423990,06
828	1221949,17	424148,79
829	1222439,35	424562,72
830	1222363,03	424610,79
831	1222347,56	424646,10
832	1222368,73	424711,66

833	1222356,28	424752,01
834	1222373,42	424785,98
835	1222375,41	424921,14
752	1222451,72	424952,09
836	1221968,46	425247,63
837	1221914,67	425277,22
838	1221793,63	425304,11
839	1221772,10	425355,21
840	1221742,52	425320,23
841	1221632,24	425387,47
842	1221519,25	425511,19
843	1221408,96	425591,87
844	1221398,21	425564,97
845	1221435,87	425516,56
846	1221489,67	425476,22
847	1221546,16	425419,74
848	1221438,58	425411,65
849	1221451,44	425379,33
850	1221534,82	425372,61
851	1221626,86	425339,05
852	1221535,42	425298,69
853	1221513,92	425274,47
854	1221535,44	425236,82
855	1221613,43	425274,49
856	1221688,74	425290,64
857	1221769,44	425242,23
858	1221871,64	425220,73
859	1221957,71	425204,60
836	1221968,46	425247,63
860	1221885,15	424892,55
861	1221863,63	424911,38
862	1221702,26	424887,15
863	1221688,81	424860,25
864	1221721,10	424819,90
860	1221885,15	424892,55

865	1222113,78	424803,82
866	1222092,26	424833,40
867	1221955,10	424779,58
868	1221976,63	424731,17
865	1222113,78	424803,82
869	1221874,36	425051,26
870	1221860,91	425078,15
871	1221769,46	425062,01
872	1221758,71	425021,65
873	1221804,44	425005,52
869	1221874,36	425051,26
56:22:0000000:118:3Y2(12)		
874	1233799,10	424728,48
875	1233174,67	427181,58
876	1232948,08	427255,41
877	1232905,66	427477,44
878	1232656,20	427501,62
879	1232504,25	427463,27
880	1232609,89	427051,05
881	1232812,42	426254,20
882	1232814,88	426243,37
883	1232937,59	425703,46
884	1233064,09	425208,53
885	1233207,41	424653,10
874	1233799,10	424728,48
56:22:0000000:118:3Y2(13)		
886	1226781,77	427021,22
887	1226756,14	427099,05
888	1226710,91	427236,40
889	1226646,28	427438,46
890	1226562,19	427687,82
891	1226500,44	427869,76
892	1226439,85	428048,94
893	1226367,58	428262,57
894	1226300,40	428460,87
895	1226221,41	428694,23
896	1226198,24	428762,41

897	1225976,77	428702,78
898	1225968,10	428728,77
899	1225937,80	428723,57
900	1225878,59	428924,59
901	1226121,56	428987,91
902	1226118,36	428997,27
903	1226109,02	429024,65
904	1225675,86	428917,41
905	1225216,93	428803,99
906	1224951,97	428727,34
907	1224954,16	428600,47
908	1224985,79	428459,75
909	1225085,83	428323,80
910	1225202,75	428189,58
911	1225643,18	427749,68
912	1225921,83	427834,69
913	1226227,68	427942,35
914	1226361,84	427507,04
915	1226512,18	427037,15
886	1226781,77	427021,22
56:22:0000000:118:3Y2(14)		
916	1233762,70	427568,43
917	1233717,12	427698,20
918	1233733,07	427805,81
919	1233511,78	428236,84
920	1233402,80	428490,34
921	1233309,31	428662,48
922	1232847,41	428519,20
923	1232577,80	428410,90
924	1232306,84	428301,25
925	1232075,56	428231,28
926	1232258,52	427892,38
927	1232333,84	427779,41
928	1232492,58	427467,41
929	1232707,74	427523,92
930	1232962,57	427522,61
931	1233245,59	427518,60
932	1233576,46	427532,10

916	1233762,70	427568,43
56:22:0000000:118:3У2(15)		
933	1230463,53	427674,58
934	1230371,39	427840,00
935	1230134,02	427858,80
936	1229995,53	427807,00
937	1229924,92	427818,42
938	1229834,83	427779,41
939	1229755,50	427738,38
940	1229675,50	427662,38
941	1229584,05	427630,76
942	1229391,76	427584,34
943	1229326,54	427576,94
944	1229264,68	427596,43
945	1229167,18	427574,90
946	1229095,91	427587,00
947	1229060,94	427554,71
948	1228991,70	427531,83
949	1228962,79	427489,47
950	1228904,30	427453,82
951	1228851,86	427400,68
952	1228798,08	427344,20
953	1228602,42	427327,35
954	1228506,94	427311,20
955	1228467,94	427340,79
956	1228451,80	427321,96
957	1228363,05	427327,32
958	1228268,90	427360,94
959	1228233,93	427343,75
960	1228184,85	427365,63
961	1228134,42	427403,29
962	1228102,15	427370,34
963	1228039,61	427412,02
964	1227927,99	427389,14
965	1227771,33	427376,68
966	1227714,87	427281,86
967	1227686,31	427165,85
968	1227711,29	426628,20

969	1227692,15	426520,94
970	1227680,07	426377,70
971	1227951,68	426584,86
972	1228285,13	426835,07
973	1228548,03	426935,30
974	1229019,34	427131,05
975	1229529,65	427318,06
976	1230000,29	427510,45
977	1230124,67	427554,17
978	1230186,84	427572,47
933	1230463,53	427674,58
56:22:0000000:118:3У2(16)		
979	1231591,08	429491,03
980	1231402,77	429657,77
981	1231214,48	429819,14
982	1231015,47	429668,49
983	1230886,36	429786,83
984	1230778,80	429673,84
985	1230594,59	429482,83
986	1230294,76	429178,84
987	1229961,32	428845,25
988	1229763,67	428593,72
989	1229644,03	428404,06
990	1229773,14	428312,63
991	1229934,55	428145,87
992	1230042,15	428214,89
993	1230215,57	428369,17
994	1230348,67	428554,79
995	1230481,76	428752,51
996	1230585,33	428662,41
997	1230709,03	428764,65
998	1230936,26	428958,35
999	1231144,68	429103,62
1000	1231276,45	429221,99
979	1231591,08	429491,03
56:22:0000000:118:3У2(17)		
1001	1222001,42	431564,37
1002	1221971,70	431662,61

1003	1221562,95	431915,44
1004	1221282,40	432072,92
1005	1221217,60	432106,97
1006	1220915,87	431680,52
1007	1220607,11	431244,17
1008	1220922,33	431060,61
1009	1221095,53	430974,02
1010	1221175,19	430970,57
1011	1221206,35	431029,46
1012	1221254,84	431067,57
1013	1221331,04	431039,87
1014	1221587,39	430856,30
1015	1221653,18	430932,52
1016	1221968,28	431446,98
1001	1222001,42	431564,37
56:22:0000000:118:3У2(18)		
1017	1231027,18	433730,90
1018	1231024,23	434017,17
1019	1230978,69	434011,05
1020	1230955,08	434003,52
1021	1230794,37	433981,59
1022	1230780,52	433984,41
1023	1230213,44	433908,37
1024	1229816,68	433855,86
1025	1228461,59	433675,71
1026	1228339,07	433334,07
1027	1228889,22	433240,37
1028	1229272,55	433152,90
1029	1229317,80	433499,59
1030	1229585,14	433504,27
1031	1229787,92	433491,71
1032	1229815,05	433815,73
1033	1230162,84	433769,33
1034	1230819,88	433737,68
1017	1231027,18	433730,90
56:22:0000000:118:3У2(19)		
1035	1223890,05	424719,95
1036	1223861,63	425041,42

1037	1223797,46	425572,27
1038	1223684,04	425514,23
1039	1223700,50	425438,03
1040	1223734,44	425363,02
1041	1223613,08	425288,19
1042	1223452,04	425137,49
1043	1223497,06	425213,70
1044	1223559,40	425281,26
1045	1223626,93	425336,69
1046	1223665,27	425406,23
1047	1223657,69	425500,26
1048	1223534,26	425434,54
1049	1222968,89	425067,28
1050	1222672,80	424808,31
1051	1222594,01	424765,86
1052	1222523,89	424694,84
1053	1222452,91	424565,79
1054	1222465,04	424552,81
1055	1222446,00	424472,26
1056	1222521,35	424396,94
1057	1222609,68	424476,66
1058	1222713,43	424496,12
1059	1222765,29	424532,87
1060	1222801,26	424497,24
1061	1223027,33	424560,66
1062	1223274,63	424608,94
1063	1223312,56	424539,90
1064	1223578,11	424609,12
1035	1223890,05	424719,95
1065	1223814,88	425088,87
1066	1223796,17	425176,10
1067	1223769,55	425152,31
1068	1223758,80	425084,89
1069	1223776,37	425026,54
1070	1223782,61	424954,04
1071	1223746,93	424926,27
1072	1223724,85	424897,38

1073	1223671,70	424898,22
1074	1223637,72	424882,35
1075	1223641,13	424856,30
1076	1223698,91	424841,58
1077	1223703,45	424798,53
1078	1223667,21	424726,01
1079	1223570,93	424651,22
1080	1223459,92	424622,89
1081	1223369,33	424620,50
1082	1223274,23	424657,77
1083	1223228,30	424657,76
1084	1223158,06	424638,84
1085	1223081,03	424641,03
1086	1223004,52	424621,69
1087	1222912,66	424641,80
1088	1222868,58	424635,27
1089	1222785,82	424546,93
1090	1222806,35	424532,88
1091	1222850,37	424559,07
1092	1222900,35	424593,41
1093	1222942,22	424595,62
1094	1223001,60	424593,09
1095	1223076,48	424612,89
1096	1223162,40	424605,33
1097	1223220,21	424612,37
1098	1223268,29	424627,51
1099	1223350,96	424591,85
1100	1223472,85	424590,32
1101	1223566,87	424617,52
1102	1223665,42	424675,31
1103	1223718,65	424758,60
1104	1223738,55	424885,77
1105	1223753,73	424901,92
1106	1223814,33	424938,18
1065	1223814,88	425088,87
56:22:0000000:118:3Y2(20)		
1107	1226916,07	435783,62
1108	1226896,21	435932,56

1109	1226819,98	435928,22
1110	1226768,02	435949,00
1111	1226615,96	435850,82
1112	1226587,03	435796,58
1113	1226574,91	435726,44
1114	1226519,49	435750,68
1115	1226534,22	435808,70
1116	1226706,55	435972,37
1117	1226773,22	435987,10
1118	1226893,57	435944,68
1119	1226856,39	436603,65
1120	1226842,58	437151,78
1121	1226864,35	437594,26
1122	1226816,96	437589,82
1123	1226637,39	437427,14
1124	1226670,30	437340,54
1125	1226642,39	437312,81
1126	1226594,56	437316,37
1127	1226537,80	437322,35
1128	1226488,44	437219,29
1129	1226409,62	436897,17
1130	1226355,90	436547,32
1131	1226319,51	436256,37
1132	1226316,99	436112,62
1133	1226347,16	435962,82
1134	1226540,26	435612,13
1135	1226744,62	435736,85
1107	1226916,07	435783,62
1136	1226757,10	437109,40
1137	1226730,30	437172,67
1138	1226704,23	437164,97
1139	1226679,27	437154,93
1140	1226708,92	437091,92
1136	1226757,10	437109,40
56:22:0000000:118:3Y2(21)		
1141	1225520,20	427731,03
1142	1225464,77	427779,52

1143	1225405,88	427795,10
1144	1225371,25	427822,80
1145	1225340,06	427886,89
1146	1225293,31	427899,01
1147	1225282,03	427987,33
1148	1225230,93	428027,16
1149	1225168,16	428022,39
1150	1225121,83	428041,01
1151	1225078,48	428146,69
1152	1225031,75	428206,41
1153	1224950,32	428167,46
1154	1224952,10	428146,64
1155	1224988,47	428110,27
1156	1224971,16	428065,24
1157	1225021,39	428032,33
1158	1224975,47	428007,25
1159	1224909,65	428012,44
1160	1224919,19	428108,53
1161	1224894,94	428155,30
1162	1224899,23	428194,30
1163	1224881,07	428245,36
1164	1224823,91	428286,91
1165	1224796,20	428311,16
1166	1224766,75	428366,59
1167	1224790,99	428420,28
1168	1224796,17	428465,32
1169	1224744,22	428482,63
1170	1224714,77	428551,90
1171	1224702,63	428603,87
1172	1224609,08	428595,23
1173	1224579,61	428734,65
1174	1224614,25	428783,15
1175	1224607,30	428862,82
1176	1224684,38	428785,76
1177	1224674,01	428689,63
1178	1224709,55	428657,56
1179	1224759,79	428579,62
1180	1224833,38	428621,20

1181	1224879,26	428710,40
1182	1224873,19	428721,66
1183	1224816,91	428702,60
1184	1224732,03	428886,19
1185	1224683,52	428922,55
1186	1224600,39	428974,50
1187	1224564,00	429097,47
1188	1224435,85	429109,58
1189	1224373,51	429054,14
1190	1224353,58	429133,82
1191	1224318,07	429199,62
1192	1224364,82	429206,56
1193	1224432,37	429189,25
1194	1224400,33	429229,08
1195	1224325,83	429324,34
1196	1224301,58	429392,75
1197	1224375,16	429500,14
1198	1224331,86	429535,65
1199	1224337,05	429572,88
1200	1224392,46	429586,75
1201	1224397,65	429637,84
1202	1224336,21	429684,62
1203	1224312,76	429825,75
1204	1224318,81	429884,64
1205	1224297,16	429901,96
1206	1224249,54	429899,36
1207	1224111,84	429999,79
1208	1224063,36	429953,02
1209	1223913,58	429830,03
1210	1223728,32	429616,11
1211	1223900,64	429594,48
1212	1223964,72	429547,72
1213	1224016,68	429536,47
1214	1224072,09	429523,48
1215	1224111,92	429551,21
1216	1224169,07	429547,75
1217	1224184,67	429473,27
1218	1224122,33	429450,75

1219	1224053,89	429453,37
1220	1224045,24	429385,82
1221	1223969,08	429405,69
1222	1223959,54	429439,47
1223	1223919,71	429459,38
1224	1223924,74	429473,48
1225	1223962,99	429488,83
1226	1224020,15	429495,77
1227	1224011,48	429516,55
1228	1223943,94	429516,54
1229	1223751,71	429558,96
1230	1223699,76	429509,59
1231	1223780,27	429396,19
1232	1223874,68	429468,04
1233	1223937,04	429402,23
1234	1224221,12	429010,83
1235	1224403,00	428761,44
1236	1224609,14	428463,56
1237	1224863,79	428058,30
1238	1225097,65	427703,27
1239	1225184,62	427790,78
1240	1225230,51	427787,32
1241	1225270,81	427808,94
1242	1225348,73	427798,56
1243	1225286,40	427756,98
1244	1225267,36	427722,34
1245	1225197,61	427722,80
1246	1225162,03	427689,73
1247	1225114,97	427682,48
1248	1225218,90	427537,01
1249	1225459,59	427682,53
1141	1225520,20	427731,03
56:22:0000000:118:3Y2(22)		
1250	1222483,74	427567,19
1251	1222438,70	427584,93
1252	1222415,12	427649,77
1253	1222360,76	427661,14
1254	1222295,60	427712,30

1255	1222052,96	427988,57
1256	1221962,90	428005,88
1257	1221931,72	428075,17
1258	1221884,43	428107,94
1259	1221845,87	428218,79
1260	1221811,66	428283,29
1261	1221757,97	428310,14
1262	1221746,69	428466,44
1263	1221709,88	428499,35
1264	1221692,56	428522,30
1265	1221647,62	428501,20
1266	1221283,97	428582,57
1267	1221803,99	428119,74
1268	1222389,45	427561,24
1269	1222344,00	427486,32
1270	1222198,54	427410,10
1271	1222035,72	427569,42
1272	1221727,51	427288,80
1273	1221405,37	426876,41
1274	1221462,54	426818,39
1275	1221578,58	426748,26
1276	1221642,66	426729,21
1277	1221781,22	426642,20
1278	1221886,85	426674,69
1279	1221943,59	426568,17
1280	1222053,57	426501,07
1281	1222053,21	426627,20
1282	1222078,30	426713,37
1283	1222054,48	426799,97
1284	1222035,86	426841,98
1285	1221995,16	426808,20
1286	1221956,19	426832,87
1287	1221893,86	426729,81
1288	1221722,76	426720,57
1289	1221675,54	426882,51
1290	1221737,01	426877,76
1291	1221769,47	426955,70
1292	1221833,68	426803,41

1293	1221884,23	426863,48
1294	1221921,02	426866,52
1295	1221966,57	426890,46
1296	1221902,82	426987,32
1297	1221999,79	427035,40
1298	1222056,93	427097,32
1299	1222142,22	427076,98
1300	1222241,36	427132,42
1301	1222331,41	427130,27
1302	1222356,60	427176,72
1303	1222385,61	427217,00
1304	1222449,15	427303,48
1305	1222402,37	427363,66
1306	1222482,89	427440,32
1250	1222483,74	427567,19
56:22:0000000:118:3Y2(23)		
1307	1231940,36	420391,75
1308	1231774,80	420866,64
1309	1231588,06	421404,76
1310	1231529,43	421470,75
1311	1231497,99	421483,78
1312	1231212,55	421278,39
1313	1231094,45	421351,45
1314	1231046,61	421322,10
1315	1230999,08	421260,97
1316	1231019,99	421220,49
1317	1231061,91	421167,02
1318	1231046,91	421142,98
1319	1230973,85	421094,26
1320	1230881,73	421043,48
1321	1230864,56	420968,48
1322	1230917,26	420872,75
1323	1231030,86	420831,39
1324	1231167,81	420824,05
1325	1231350,60	420820,68
1326	1231374,37	420802,00
1327	1231389,10	420721,00
1328	1231403,83	420671,16

1329	1231443,50	420599,21
1330	1231607,22	420473,48
1331	1231697,28	420435,54
1332	1231878,11	420348,15
1307	1231940,36	420391,75
56:22:0000000:118:3Y2(24)		
1333	1221551,35	434446,22
1334	1221376,26	434495,92
1335	1221260,49	434600,52
1336	1221119,75	434844,31
1337	1220962,97	435203,78
1338	1220673,56	435690,25
1339	1220489,76	435898,44
1340	1220384,14	435984,76
1341	1220079,89	436274,24
1342	1219990,53	436392,05
1343	1219971,50	436520,53
1344	1219815,59	436375,53
1345	1219889,69	436330,58
1346	1220062,87	436126,72
1347	1220156,80	435983,77
1348	1220208,84	435874,34
1349	1220229,40	435815,94
1350	1220298,70	435636,44
1351	1220982,43	434848,70
1352	1221184,38	434536,66
1353	1221211,27	434488,76
1354	1221268,47	434232,43
1355	1221261,21	434054,17
1356	1221136,90	433948,36
1357	1220955,08	433805,45
1358	1221160,90	433881,44
1359	1221269,45	433969,22
1360	1221295,99	434027,71
1361	1221306,57	434241,03
1333	1221551,35	434446,22
56:22:0000000:118:3Y2(25)		
1362	1231493,42	421486,28

1363	1231411,28	421527,63
1364	1231200,55	421711,13
1365	1231048,18	421804,60
1366	1230843,13	421812,48
1367	1230815,37	421838,54
1368	1230679,35	422248,37
1369	1230461,56	422281,76
1370	1230219,14	422287,96
1371	1230192,80	422296,45
1372	1230195,07	422268,42
1373	1230162,23	422232,16
1374	1230167,90	422148,88
1375	1230157,72	422070,14
1376	1230193,42	422039,55
1377	1230251,19	422047,50
1378	1230312,35	422072,43
1379	1230366,16	422070,73
1380	1230400,17	421947,81
1381	1230432,47	421877,57
1382	1230502,72	421780,14
1383	1230495,93	421725,76
1384	1230407,02	421652,68
1385	1230396,27	421614,73
1386	1230416,38	421569,97
1387	1230496,80	421570,05
1388	1230559,40	421568,86
1389	1230600,77	421482,76
1390	1230677,80	421465,21
1391	1230793,91	421477,13
1392	1230884,54	421474,87
1393	1230992,72	421483,94
1394	1231077,68	421513,98
1395	1231134,33	421476,04
1396	1231139,43	421404,09
1397	1231101,50	421354,80
1398	1231211,96	421285,71
1362	1231493,42	421486,28
56:22:0000000:118:3Y2(26)		

1399	1223869,59	430960,47
1400	1223772,59	431050,52
1401	1223755,24	431241,04
1402	1223682,50	431261,81
1403	1223641,36	431283,46
1404	1223607,24	431373,97
1405	1223557,78	431417,69
1406	1223554,29	431559,71
1407	1223502,34	431594,34
1408	1223474,61	431667,09
1409	1223368,97	431692,62
1410	1223353,37	431773,58
1411	1223335,17	431822,08
1412	1223273,70	431809,09
1413	1223179,76	431751,49
1414	1222890,15	431540,58
1415	1222750,75	431486,00
1416	1222636,88	431499,41
1417	1222461,52	431604,61
1418	1222364,53	431633,18
1419	1222311,27	431698,56
1420	1222189,17	431737,95
1421	1222103,45	431759,58
1422	1222041,10	431764,35
1423	1222009,49	431745,72
1424	1222046,30	431720,61
1425	1222165,37	431706,77
1426	1222241,57	431680,79
1427	1222316,04	431663,49
1428	1222368,87	431581,22
1429	1222433,82	431568,24
1430	1222464,14	431518,88
1431	1222501,36	431507,62
1432	1222747,31	431400,27
1433	1222868,55	431320,61
1434	1222927,43	431317,15
1435	1222989,78	431265,20
1436	1223017,48	431289,45

1437	1223072,91	431265,21
1438	1223173,36	431220,19
1439	1223308,44	431171,71
1440	1223381,20	431071,26
1441	1223467,81	430998,53
1442	1223582,12	430922,33
1443	1223630,62	430825,34
1444	1223741,46	430828,82
1445	1223800,32	430898,11
1399	1223869,59	430960,47
56:22:0000000:118:3Y2(27)		
1446	1227678,26	424055,03
1447	1227594,88	424292,36
1448	1227398,80	424838,42
1449	1227303,59	425132,98
1450	1227190,31	425110,31
1451	1227095,16	425060,44
1452	1227128,58	424820,06
1453	1227202,87	424577,81
1454	1227317,35	424208,48
1455	1227059,08	424149,53
1456	1226999,64	423993,74
1457	1226914,13	423900,26
1458	1226855,51	423711,88
1446	1227678,26	424055,03
56:22:0000000:118:3Y2(28)		
1459	1227596,00	437750,39
1460	1227409,48	437782,96
1461	1227407,51	437789,63
1462	1227381,22	437876,54
1463	1227389,00	438107,87
1464	1227352,30	438156,62
1465	1227199,96	438195,20
1466	1227146,14	438252,07
1467	1227141,07	438396,28
1468	1227145,19	439078,79
1469	1227153,36	439570,36
1470	1227176,95	439935,59

1471	1227204,26	440541,06
1472	1227165,13	440517,79
1473	1227141,71	439932,03
1474	1227117,31	439603,87
1475	1227096,46	439210,31
1476	1227107,05	438414,06
1477	1227064,39	438294,72
1478	1226901,36	438069,24
1479	1226645,42	437755,90
1480	1226611,70	437684,56
1481	1226711,93	437699,54
1482	1226805,50	437731,70
1483	1226881,02	437705,64
1484	1227019,15	437774,71
1485	1227157,27	437774,72
1486	1227193,83	437754,42
1487	1227055,70	437742,22
1488	1226970,40	437705,65
1489	1226892,19	437637,60
1490	1226772,31	437661,77
1491	1226694,15	437620,31
1492	1226657,58	437522,81
1493	1226665,70	437465,93
1494	1226813,16	437599,12
1495	1226862,96	437603,66
1496	1226911,63	437623,47
1497	1227242,57	437685,36
1459	1227596,00	437750,39
56:22:0000000:118:3Y2(29)		
1498	1224102,77	430014,38
1499	1224067,26	430037,33
1500	1224040,41	430095,78
1501	1223998,85	430095,78
1502	1223960,71	430272,44
1503	1224002,27	430341,72
1504	1223967,59	430539,17
1505	1223944,62	430729,69
1506	1223911,88	430781,36

1507	1223867,97	430793,55
1508	1223787,23	430795,71
1509	1223741,11	430824,07
1510	1223628,12	430820,80
1511	1223578,20	430919,95
1512	1223465,30	430993,76
1513	1223378,04	431066,28
1514	1223305,50	431167,39
1515	1223170,85	431214,56
1516	1223070,40	431260,89
1517	1223019,31	431284,04
1518	1222989,43	431259,57
1519	1222925,79	431311,96
1520	1222866,47	431316,72
1521	1222744,37	431394,65
1522	1222499,73	431503,73
1523	1222462,03	431514,95
1524	1222430,01	431563,48
1525	1222366,80	431576,46
1526	1222311,37	431658,30
1527	1222240,36	431675,17
1528	1222164,59	431700,50
1529	1222044,23	431715,43
1530	1222005,69	431740,53
1531	1221974,95	431702,43
1532	1221996,61	431671,68
1533	1222110,92	431650,91
1534	1222280,64	431560,87
1535	1222609,72	431370,38
1536	1222904,16	431179,90
1537	1223368,35	430823,15
1538	1223728,61	430518,36
1539	1223912,21	430379,82
1540	1223940,38	430219,18
1541	1223998,85	430061,57
1542	1224067,71	429981,91
1498	1224102,77	430014,38
56:22:0000000:118:3Y2(30)		

1543	1225612,73	427765,28
1544	1225199,58	428186,76
1545	1225079,20	428320,97
1546	1224977,86	428458,65
1547	1224946,67	428599,81
1548	1224945,78	428723,65
1549	1224925,20	428765,21
1550	1224711,91	429102,93
1551	1224509,23	429477,88
1552	1224475,44	429574,01
1553	1224404,38	429862,38
1554	1224350,68	429968,89
1555	1224299,59	430035,57
1556	1224234,62	430107,44
1557	1224194,80	430077,13
1558	1224120,34	430010,43
1559	1224251,55	429908,70
1560	1224300,69	429909,57
1561	1224326,45	429890,08
1562	1224320,40	429824,92
1563	1224344,67	429689,17
1564	1224406,16	429639,82
1565	1224399,89	429582,44
1566	1224342,46	429566,67
1567	1224339,50	429539,35
1568	1224383,24	429502,55
1569	1224308,57	429392,34
1570	1224331,31	429327,18
1571	1224439,14	429188,64
1572	1224468,15	429165,68
1573	1224595,45	429116,77
1574	1224631,62	428966,96
1575	1224688,56	428927,56
1576	1224737,28	428889,89
1577	1224819,57	428709,78
1578	1224876,29	428728,62
1579	1224884,95	428708,92
1580	1224837,99	428616,68

1581	1224762,67	428573,37
1582	1224720,24	428552,16
1583	1224749,26	428487,21
1584	1224803,93	428468,67
1585	1224798,41	428416,20
1586	1224775,08	428367,05
1587	1224803,84	428314,87
1588	1224912,07	428343,90
1589	1224977,89	428339,14
1590	1225021,83	428302,13
1591	1225039,82	428233,94
1592	1225106,72	428196,92
1593	1225126,69	428046,88
1594	1225167,82	428030,87
1595	1225231,25	428034,56
1596	1225289,49	427991,48
1597	1225300,51	427906,40
1598	1225344,06	427894,17
1599	1225376,51	427827,39
1600	1225408,54	427801,41
1601	1225467,21	427784,53
1602	1225525,70	427733,66
1543	1225612,73	427765,28
56:22:0000000:118:3Y2(31)		
1603	1231980,68	433587,86
1604	1231891,19	433596,91
1605	1231672,55	433591,81
1606	1231440,90	433563,44
1607	1231360,30	433312,47
1608	1231245,92	432868,62
1609	1231275,83	432862,72
1610	1231629,77	432806,69
1611	1231654,17	432921,06
1612	1231738,67	433264,93
1613	1231858,40	433256,46
1614	1231918,98	433400,91
1603	1231980,68	433587,86
56:22:0000000:118:3Y2(32)		

1615	1232104,16	434161,62
1616	1231792,05	434125,30
1617	1231566,39	434090,06
1618	1231498,42	433825,71
1619	1231441,25	433570,22
1620	1231673,47	433598,02
1621	1231899,47	433603,69
1622	1231995,88	433619,71
1623	1232053,51	433889,11
1615	1232104,16	434161,62
56:22:0000000:118:3Y2(33)		
1624	1224232,36	430118,02
1625	1224203,72	430507,72
1626	1224084,19	430676,57
1627	1223881,32	431147,16
1628	1223776,90	431359,82
1629	1223573,12	431747,77
1630	1223571,60	431807,52
1631	1223589,56	431853,42
1632	1223509,24	431881,34
1633	1223442,13	431911,64
1634	1223336,69	431828,28
1635	1223356,65	431774,16
1636	1223370,73	431695,57
1637	1223476,59	431668,95
1638	1223503,88	431595,99
1639	1223556,27	431560,92
1640	1223559,55	431419,33
1641	1223609,13	431375,17
1642	1223643,35	431285,76
1643	1223682,09	431265,20
1644	1223758,08	431241,82
1645	1223775,44	431052,17
1646	1223873,30	430960,39
1647	1223801,87	430895,43
1648	1223743,66	430826,57
1649	1223787,60	430798,21
1650	1223867,70	430796,28

1651	1223913,38	430782,86
1652	1223946,94	430730,03
1653	1223960,81	430618,32
1654	1224087,03	430588,68
1655	1224134,45	430507,71
1656	1223998,54	430315,44
1657	1223989,88	430245,29
1658	1224041,87	430163,89
1659	1224095,55	430145,71
1660	1224189,07	430086,83
1624	1224232,36	430118,02
56:22:0000000:118:3Y2(34)		
1661	1226806,54	427269,58
1662	1226292,65	428846,32
1663	1225858,33	430227,52
1664	1225778,48	430164,83
1665	1225840,77	429969,74
1666	1225889,12	429818,16
1667	1225934,75	429674,35
1668	1225982,79	429522,49
1669	1226052,67	429303,34
1670	1226086,29	429197,25
1671	1226123,57	429085,04
1672	1226149,83	429008,02
1673	1226173,64	428938,96
1674	1226184,20	428936,03
1675	1226188,20	428922,87
1676	1226181,81	428914,25
1677	1226252,92	428704,86
1678	1226331,90	428471,53
1679	1226399,08	428273,24
1680	1226531,94	427880,43
1681	1226593,69	427698,48
1682	1226677,83	427448,99
1683	1226746,29	427248,08
1661	1226806,54	427269,58
56:22:0000000:118:3Y2(35)		
1684	1227765,29	427381,09

1685	1227711,49	427423,45
1686	1227653,32	427452,36
1687	1227632,13	427502,80
1688	1227609,26	427532,71
1689	1227560,18	427538,43
1690	1227455,62	427535,72
1691	1227433,45	427515,21
1692	1227403,87	427440,90
1693	1227401,19	427366,92
1694	1227422,38	427309,10
1695	1227460,72	427237,15
1696	1227483,93	427149,39
1697	1227537,73	427107,37
1698	1227536,73	427042,14
1699	1227514,58	426868,64
1700	1227505,85	426811,47
1701	1227528,05	426740,19
1702	1227552,93	426711,95
1703	1227596,62	426676,28
1704	1227651,12	426619,83
1705	1227661,22	426555,95
1706	1227641,39	426523,67
1707	1227601,73	426494,41
1708	1227542,89	426484,65
1709	1227500,53	426461,78
1710	1227491,12	426424,80
1711	1227525,42	426377,05
1712	1227563,76	426359,58
1713	1227583,27	426309,81
1714	1227616,22	426309,14
1715	1227641,76	426321,93
1716	1227670,01	426321,26
1717	1227686,10	426529,72
1718	1227702,90	426626,57
1719	1227679,93	427165,89
1720	1227707,48	427284,25
1684	1227765,29	427381,09
56:22:0000000:118:3Y2(36)		

1721	1222687,39	424080,33
1722	1222595,94	424117,98
1723	1222598,61	424189,26
1724	1222676,60	424300,90
1725	1222593,88	424351,33
1726	1222516,54	424392,34
1727	1222437,18	424471,01
1728	1222458,69	424549,02
1729	1222448,60	424561,12
1730	1222361,20	424483,11
1731	1222403,18	424161,32
1732	1222418,48	423854,33
1733	1222391,63	423547,68
1734	1222440,06	423526,16
1735	1222536,89	423493,90
1736	1222602,07	423684,90
1737	1222606,75	423811,32
1738	1222644,40	423870,51
1739	1222639,00	423967,35
1740	1222676,64	424026,53
1721	1222687,39	424080,33
56:22:0000000:118:3Y2(37)		
1741	1222001,85	431747,97
1742	1221948,59	431789,53
1743	1221875,88	431803,41
1744	1221735,27	431905,06
1745	1221700,59	431968,26
1746	1221627,00	432027,15
1747	1221419,00	432133,51
1748	1221265,04	432137,10
1749	1221060,67	432249,66
1750	1220937,13	432310,76
1751	1220864,95	432401,19
1752	1220747,03	432482,63
1753	1220710,79	432581,30
1754	1220670,35	432761,49
1755	1220601,63	432879,20
1756	1220501,90	432951,99

1757	1220404,04	433055,04
1758	1220462,53	432844,17
1759	1220622,31	432687,01
1760	1220650,90	432580,05
1761	1220667,38	432392,57
1762	1220604,19	432334,53
1763	1220800,76	432279,14
1764	1220856,60	432303,39
1765	1221271,40	432085,20
1766	1221595,29	431902,51
1767	1221970,27	431670,90
1768	1221964,77	431705,04
1741	1222001,85	431747,97
56:22:0000000:118:3Y2(38)		
1769	1230998,51	431786,45
1770	1230734,90	431762,61
1771	1230615,34	431749,16
1772	1230638,19	431266,19
1773	1230993,30	431293,55
1769	1230998,51	431786,45
56:22:0000000:118:3Y2(39)		
1774	1225193,94	431898,32
1775	1224158,04	433449,96
1776	1224068,24	433408,92
1777	1224111,27	433345,94
1778	1224220,67	433181,71
1779	1224443,00	432848,33
1780	1224599,86	432616,93
1781	1224799,88	432321,40
1782	1224948,61	432101,28
1783	1225039,99	431974,78
1784	1225086,59	431902,38
1785	1225111,83	431864,80
1774	1225193,94	431898,32
56:22:0000000:118:3Y2(40)		
1786	1226008,90	438106,01
1787	1225986,81	438177,11
1788	1225922,84	438370,58

1789	1225861,42	438477,22
1790	1225735,74	438590,71
1791	1225711,88	438660,53
1792	1225718,74	438760,06
1793	1225843,19	439111,73
1794	1225788,85	439089,64
1795	1225694,63	438840,80
1796	1225617,91	438305,05
1797	1225824,81	438188,96
1798	1225915,21	438146,13
1786	1226008,90	438106,01
56:22:0000000:118:3Y2(41)		
1799	1221958,13	433757,92
1800	1221935,80	433803,30
1801	1221865,49	433899,85
1802	1221778,39	433872,43
1803	1221755,79	433911,16
1804	1221758,72	433975,61
1805	1221795,46	434022,87
1806	1221772,99	434075,67
1807	1221704,01	434062,48
1808	1221623,82	434106,03
1809	1221658,63	434227,53
1810	1221621,28	434288,37
1811	1221547,60	434319,43
1812	1221453,17	434344,80
1813	1221314,03	434236,12
1814	1221309,11	434112,11
1815	1221366,24	434085,94
1816	1221457,29	434042,11
1817	1221547,44	433996,47
1818	1221636,66	433949,03
1819	1221724,91	433899,82
1820	1221812,16	433848,85
1821	1221898,38	433796,15
1799	1221958,13	433757,92
1822	1221469,42	434259,50

1823	1221457,74	434287,93
1824	1221359,22	434240,70
1825	1221363,79	434225,97
1826	1221343,99	434215,30
1827	1221351,61	434202,61
1822	1221469,42	434259,50
1828	1221604,49	434230,05
1829	1221568,95	434290,98
1830	1221535,43	434273,72
1831	1221567,92	434210,75
1828	1221604,49	434230,05
1832	1221527,30	434247,32
1833	1221512,08	434282,86
1834	1221481,61	434266,61
1835	1221499,37	434232,08
1832	1221527,30	434247,32
1836	1221548,63	434203,65
1837	1221533,40	434235,63
1838	1221506,99	434221,41
1839	1221521,21	434189,42
1836	1221548,63	434203,65
56:22:0000000:118:3Y2(42)		
1840	1218474,05	434511,12
1841	1218224,72	434801,12
1842	1217846,54	434436,49
1843	1217913,51	434444,46
1844	1218012,86	434456,28
1845	1218112,21	434468,10
1846	1218211,56	434479,92
1847	1218310,90	434491,74
1848	1218410,25	434503,56
1840	1218474,05	434511,12
56:22:0000000:118:3Y2(43)		
1849	1227091,81	434861,40
1850	1227013,03	435175,73

1851	1226926,48	435605,22
1852	1226916,10	435773,21
1853	1226748,98	435725,57
1854	1226617,36	435648,49
1855	1226672,78	435651,96
1856	1226705,12	435527,72
1857	1226749,82	435442,41
1858	1226832,95	435466,67
1859	1226897,03	435476,19
1860	1227010,43	435101,25
1861	1227067,56	434860,53
1849	1227091,81	434861,40
56:22:0000000:118:3Y2(44)		
1862	1220291,31	435638,81
1863	1220224,55	435816,79
1864	1220204,30	435873,42
1865	1220152,46	435983,86
1866	1220057,52	436126,05
1867	1219885,90	436328,59
1868	1219811,49	436373,35
1869	1220197,65	435871,12
1870	1220135,30	435813,97
1862	1220291,31	435638,81
56:22:0000000:118:3Y2(45)		
1871	1231814,04	425076,68
1872	1231787,38	425240,40
1873	1231762,44	425319,69
1874	1231733,60	425139,55
1875	1231714,93	425087,44
1876	1231666,78	424995,09
1877	1231644,14	424907,85
1878	1231644,71	424870,47
1879	1231651,92	424839,89
1880	1231736,63	424947,68
1871	1231814,04	425076,68
56:22:0000000:118:3Y2(46)		
1881	1231501,19	431965,06
1882	1231399,68	431958,37

1883	1231301,52	431948,95
1884	1231203,66	431936,72
1885	1231105,45	431921,56
1886	1231104,53	431914,36
1887	1231478,37	431848,69
1881	1231501,19	431965,06
56:22:0000000:118:3Y2(47)		
1888	1226769,24	434592,93
1889	1226709,94	434861,36
1890	1226638,31	435117,24
1891	1226642,64	435041,48
1892	1226638,29	434907,90
1893	1226619,43	434823,43
1894	1226621,78	434819,88
1895	1226676,34	434736,02
1896	1226730,91	434652,17
1888	1226769,24	434592,93
56:22:0000000:118:3Y2(48)		
1897	1226725,66	434102,81
1898	1226659,38	434262,14
1899	1226587,17	434511,51
1900	1226589,76	434406,74
1901	1226607,07	434263,43
1902	1226641,71	434150,42
1903	1226668,49	434093,29
1897	1226725,66	434102,81
56:22:0000000:118:3Y2(49)		
1904	1227579,23	440624,44
1905	1227571,53	440683,70
1906	1227472,00	440644,58
1907	1227281,06	440575,00
1908	1227375,00	440572,47
1909	1227530,89	440581,63
1910	1227565,43	440594,32
1904	1227579,23	440624,44
56:22:0000000:118:3Y2(50)		
1911	1226669,96	434561,93
1912	1226647,05	434597,60

1913	1226592,49	434681,46
1914	1226588,98	434687,05
1915	1226584,59	434667,39
1916	1226580,90	434532,30
1911	1226669,96	434561,93
56:22:0000000:118:3Y2(51)		
1917	1229238,42	433824,38
1918	1229990,60	433932,45
1919	1231023,72	434067,39
1920	1231023,77	434061,66
1921	1230405,97	433979,13
1922	1230207,56	433952,99
1923	1229810,75	433900,47
1917	1229238,42	433824,38
56:22:0000000:118:3Y2(52)		
1	1225430,36	431147,51
2	1225407,00	431220,05
3	1225382,43	431294,70
4	1225357,35	431368,20
5	1225345,42	431399,26
6	1225323,28	431450,03
7	1225295,55	431507,55
8	1225278,23	431539,25
9	1225260,78	431570,65
10	1225225,55	431622,40
11	1225188,37	431671,65
12	1225140,12	431744,01
13	1225088,88	431823,07
14	1225081,35	431827,27
15	1225078,68	431832,52
16	1224962,35	431793,29
17	1224628,11	431795,84
18	1224205,46	431852,32
19	1224272,85	431792,89
20	1224347,50	431727,36
21	1224423,26	431664,34
22	1224500,94	431603,98
23	1224580,59	431546,25

24	1224662,12	431491,20
25	1224745,44	431438,90
26	1224830,46	431389,41
27	1224917,08	431342,77
28	1225005,20	431299,05
29	1225094,74	431258,29
30	1225185,58	431220,54
31	1225277,63	431185,84
1	1225430,36	431147,51
56:22:0000000:118:3Y2(53)		
32	1224555,22	429618,69
33	1224509,76	429712,38
34	1224434,83	429803,13
35	1224465,17	429686,13
36	1224498,34	429565,45
32	1224555,22	429618,69
56:22:0000000:118:3Y2(54)		
37	1222398,56	424134,73
38	1222397,82	424166,45
39	1222354,40	424481,17
40	1221950,69	424141,18
37	1222398,56	424134,73
56:22:0000000:118:3Y2(55)		
41	1230461,11	422283,66
42	1230276,73	422360,69
43	1229998,60	422518,13
44	1229889,84	422586,37
45	1229759,55	422686,06
46	1229647,93	422810,67
47	1229575,69	422982,87
48	1229560,09	423093,33
49	1229433,70	423039,76
50	1229277,39	422979,68
51	1229141,46	422942,85
52	1229176,11	422814,01
53	1229259,39	422767,00
54	1229341,51	422785,13
55	1229441,78	422747,20

56	1229496,14	422807,82
57	1229508,03	422803,85
58	1229497,87	422654,30
59	1229474,66	422627,67
60	1229432,73	422643,53
61	1229377,80	422628,79
62	1229370,44	422601,03
63	1229385,65	422565,60
64	1229485,31	422520,97
65	1229574,37	422467,38
66	1229639,50	422463,98
67	1229698,42	422447,56
68	1229698,43	422403,38
69	1229680,31	422366,55
70	1229720,53	422316,70
71	1229815,71	422230,61
72	1229862,72	422214,76
73	1229909,16	422224,96
74	1230030,35	422354,70
75	1230219,46	422289,84
41	1230461,11	422283,66

Условный номер земельного участка - 56:22:0000000:3050:3У2		
Площадь земельного участка 219804 м2		
Обознач. хара- тер. точек	Координаты, м	
	X	Y
56:22:0000000:3050:3У2(1)		
1	1229693,97	438397,06
2	1229721,35	438402,85
3	1229723,80	438399,27
4	1229701,26	438394,44
5	1229752,37	438329,50
6	1230177,50	437461,84
7	1230175,50	437411,09
8	1230173,64	437410,99
9	1230173,05	437400,57
10	1230179,64	437400,58

11	1230210,09	437208,39
12	1230309,11	436583,37
13	1230372,09	436540,80
14	1230532,80	436530,13
15	1230532,90	436522,82
16	1230369,52	436533,70
17	1230302,45	436579,24
18	1230170,90	437406,97
19	1230173,26	437460,77
20	1230136,98	437534,04
21	1229748,88	438327,24
1	1229693,97	438397,06
56:22:0000000:3050:3У2(2)		
22	1235819,57	434601,60
23	1235744,31	434651,31
24	1235591,24	434592,30
25	1235584,87	434591,52
26	1235584,06	434587,50
27	1235566,01	434578,94
28	1235560,19	434588,50
29	1235480,32	434578,74
30	1235470,68	434576,81
31	1235166,42	434540,37
32	1235166,01	434540,32
33	1235161,25	434544,74
34	1235099,75	434536,65
35	1235055,72	434525,86
36	1235019,26	434521,08
37	1235018,32	434517,96
38	1235011,38	434520,04
39	1235000,85	434518,66
40	1235000,58	434523,60
41	1234976,50	434520,44
42	1234976,47	434520,44
43	1234897,38	434512,34
44	1234872,81	434504,93
45	1234830,70	434504,48
46	1234770,51	434497,51

47	1234768,07	434499,08
48	1234523,58	434474,03
49	1234509,66	434470,71
50	1234476,17	434469,17
51	1234216,38	434442,39
52	1234147,46	434435,89
53	1234139,53	434433,30
54	1234093,23	434428,57
55	1234083,58	434429,86
56	1233956,36	434417,86
57	1233804,50	434397,04
58	1233617,46	434384,36
59	1232859,36	434273,77
60	1232749,05	434254,94
61	1232744,60	434257,03
62	1232639,04	434241,63
63	1232535,69	434226,68
64	1232529,83	434223,07
65	1232485,32	434219,39
66	1232366,50	434202,20
67	1232347,82	434193,58
68	1233457,90	434320,88
69	1233908,70	434378,67
70	1234570,70	434462,26
71	1234819,56	434495,53
72	1234829,48	434432,64
73	1235618,87	434524,30
22	1235819,57	434601,60
56:22:0000000:3050:3У2(3)		
74	1238898,17	435872,82
75	1238945,81	435905,98
76	1238859,95	435904,29
77	1238726,01	435854,41
78	1238564,74	435778,67
79	1238384,46	435683,72
80	1238190,17	435561,29
81	1238200,03	435540,26
82	1238287,72	435571,40

83	1238349,98	435599,74
84	1238395,11	435624,29
85	1238388,68	435652,30
86	1238404,23	435661,37
87	1238423,66	435640,90
88	1238501,08	435686,64
89	1238568,81	435724,91
90	1238637,96	435760,55
91	1238680,12	435781,27
92	1238756,14	435814,44
93	1238806,99	435826,31
94	1238826,33	435835,26
95	1238830,34	435836,92
96	1238833,98	435837,70
74	1238898,17	435872,82
56:22:0000000:3050:3Y2(4)		
97	1233473,14	434408,87
98	1233473,25	434418,45
99	1232365,89	434266,37
100	1232371,63	434248,39
101	1232523,48	434270,37
102	1232535,21	434274,57
103	1232654,07	434294,15
104	1232679,49	434293,01
105	1232765,81	434305,61
106	1232785,00	434309,85
107	1232834,84	434315,69
108	1233201,92	434369,28
109	1233264,62	434381,18
110	1233275,57	434380,03
97	1233473,14	434408,87
56:22:0000000:3050:3Y2(5)		
111	1234986,24	434571,47
112	1234990,05	434590,65
113	1234478,62	434535,08
114	1233879,57	434467,16
115	1233726,87	434455,55
116	1233503,86	434422,66

117	1233493,47	434421,23
118	1233494,20	434421,21
119	1233493,87	434411,58
120	1233610,97	434428,89
121	1233721,82	434441,95
122	1233952,33	434462,68
123	1234211,96	434487,17
124	1234471,36	434513,91
111	1234986,24	434571,47

Условный номер земельного участка - 56:22:0000000:3022:3Y2		
Площадь земельного участка 282121 м2		
Обознач. хара- тер. точек	Координаты, м	
	X	Y
56:22:0000000:3022:3Y2(1)		
1	1235165,17	434616,14
2	1234991,73	434598,42
3	1234986,48	434571,50
4	1235012,17	434574,37
5	1235012,18	434588,14
6	1235047,42	434591,02
7	1235048,55	434583,55
8	1235120,38	434584,22
9	1235163,66	434588,80
1	1235165,17	434616,14
56:22:0000000:3022:3Y2(2)		
10	1230210,09	437208,39
11	1230231,32	437209,66
12	1230286,17	436853,96
13	1230331,15	436836,55
14	1230401,86	436834,70
15	1230435,75	436806,37
16	1230448,51	436750,92
17	1230465,69	436675,41
18	1230482,40	436597,16
19	1230501,12	436544,71
20	1230514,71	436535,39

21	1230532,80	436530,13
22	1230372,09	436540,80
23	1230309,11	436583,37
10	1230210,09	437208,39
56:22:0000000:3022:3Y2(3)		
24	1234495,62	436329,33
25	1234829,34	436143,44
26	1234866,96	436120,48
27	1234873,03	436119,22
28	1235069,50	435820,65
29	1234989,55	435818,09
30	1234778,00	436037,21
24	1234495,62	436329,33
56:22:0000000:3022:3Y2(4)		
31	1242615,78	431132,59
32	1242670,17	431152,37
33	1242767,49	430874,34
34	1242814,90	430728,47
35	1242866,56	430581,34
36	1242934,72	430390,39
37	1242966,98	430305,15
38	1242926,43	430268,70
31	1242615,78	431132,59
56:22:0000000:3022:3Y2(5)		
39	1241755,02	432475,51
40	1241815,84	432513,38
41	1242189,32	432077,52
42	1242181,64	432070,95
43	1242149,39	432109,07
44	1242106,55	432072,53
45	1242012,60	432180,24
39	1241755,02	432475,51
56:22:0000000:3022:3Y2(6)		
46	1243775,61	428470,14
47	1243798,46	428481,23
48	1243817,16	428414,31
49	1243894,47	428276,08
50	1243987,86	428128,21

51	1244044,50	428062,52
52	1244107,35	428015,96
53	1244891,68	427592,52
54	1244870,33	427571,88
55	1244195,68	427945,04
56	1244084,91	428004,80
57	1244029,22	428044,22
58	1243968,68	428114,17
59	1243873,33	428266,51
60	1243797,95	428405,89
46	1243775,61	428470,14
56:22:0000000:3022:3Y2(7)		
61	1229701,26	438394,44
62	1229723,80	438399,27
63	1229772,91	438332,69
64	1230025,49	437830,43
65	1230080,92	437714,07
66	1230132,35	437606,15
67	1230185,32	437494,98
68	1230198,57	437467,13
69	1230194,36	437409,94
70	1230175,50	437411,09
71	1230177,50	437461,84
72	1229752,37	438329,50
61	1229701,26	438394,44
56:22:0000000:3022:3Y2(8)		
73	1242930,19	430263,84
74	1242969,61	430299,26
75	1243003,34	430257,76
76	1243152,39	430055,09
77	1243116,77	430021,03
73	1242930,19	430263,84
56:22:0000000:3022:3Y2(9)		
78	1243121,26	430016,85
79	1243156,40	430050,60
80	1243198,96	429954,17
81	1243204,41	429897,78
78	1243121,26	430016,85

Условный номер земельного участка -			
56:22:0000000:413:3У2			
Площадь земельного участка 86956703 м2			
Обознач. хара- тер. точек	Координаты, м		
	X		Y
56:22:0000000:413:3У2(1)			
1	1235231,68		444050,24
2	1235561,71		443423,23
3	1235632,34		443280,89
4	1235804,53		443015,73
5	1235947,07		442762,85
6	1235972,74		442669,57
7	1235850,35		442893,96
8	1235768,49		443012,11
9	1235644,51		443180,05
10	1235451,59		443462,40
11	1235366,76		443577,10
12	1235326,69		443629,72
13	1235282,85		443626,96
14	1235082,54		443467,77
15	1235133,64		443551,04
16	1235187,41		443695,67
17	1235201,88		443836,72
18	1235219,67		443934,18
1	1235231,68		444050,24
56:22:0000000:413:3У2(2)			
19	1237128,60		430698,75
20	1237207,36		430740,76
21	1237306,04		430755,94
22	1237313,71		430883,15
23	1237517,12		431003,31
24	1237801,23		431119,42
25	1238225,91		431352,13
26	1238845,08		431708,05
27	1239293,03		431041,49
28	1239287,20		431016,10
29	1239306,39		430934,06

30	1239505,84	430666,26
31	1239647,94	430408,10
32	1239565,92	430443,98
33	1238792,94	430003,08
34	1238324,96	429763,02
35	1238303,81	429833,32
36	1237817,58	429541,49
37	1237252,89	430216,05
38	1237204,04	430279,03
39	1237151,38	430353,69
40	1237128,27	430417,93
41	1237115,06	430524,46
19	1237128,60	430698,75
56:22:0000000:413:3Y2(3)		
42	1244145,60	435059,96
43	1244374,34	435037,53
44	1244771,74	435043,47
45	1245020,48	435069,10
46	1245232,43	435092,84
47	1245562,86	435120,10
48	1245895,21	435122,52
49	1246275,62	435161,76
50	1246287,39	435204,97
51	1246372,97	435227,35
52	1246329,84	435549,16
53	1246310,62	435806,56
54	1246399,25	435891,40
55	1246681,07	435943,59
56	1246751,67	436005,15
57	1247473,65	436003,89
58	1248048,46	435999,96
59	1248068,72	435108,41
60	1248074,98	434950,00
61	1248071,86	434813,25
62	1247949,13	434691,77
63	1247828,53	434607,42
64	1247700,44	434548,05
65	1247255,44	434465,25

66	1247154,96	434595,50
67	1246542,80	434477,40
68	1246327,44	434408,23
69	1246117,40	434336,14
70	1245633,68	434241,47
71	1245565,17	434213,08
72	1245554,91	434190,95
73	1245554,96	434066,12
74	1245592,54	433665,81
75	1245634,82	433450,38
76	1245665,38	433294,07
77	1245693,42	433159,73
78	1244177,72	433169,17
79	1244177,60	433280,31
80	1244164,02	433377,25
81	1244082,72	433510,28
82	1244035,55	433657,21
83	1244028,65	433724,98
84	1244026,22	433867,65
85	1244024,58	433922,97
86	1244055,51	434161,57
87	1244089,49	434611,46
88	1244133,47	435034,30
42	1244145,60	435059,96
56:22:0000000:413:3Y2(4)		
89	1248246,89	431214,36
90	1248193,11	431207,01
91	1248146,10	431179,36
92	1248115,00	430702,19
93	1248098,18	430502,21
94	1250312,38	430509,94
95	1250925,46	430508,80
96	1250883,56	430690,98
97	1250822,00	430843,10
98	1250742,02	430970,86
99	1250716,76	431041,67
100	1250667,32	431113,23
101	1250645,42	431298,84

102	1250402,37	431471,49
103	1250341,29	431464,59
104	1250241,88	431453,37
105	1250142,47	431442,15
106	1250043,06	431430,92
107	1249943,65	431419,70
108	1249844,18	431408,47
109	1249744,46	431397,43
110	1249644,44	431387,31
111	1249544,31	431378,19
112	1249444,10	431370,07
113	1249343,81	431362,96
114	1249243,45	431356,85
115	1249143,04	431351,74
116	1249094,78	431349,77
117	1248996,28	431337,50
118	1248946,03	431329,09
119	1248895,10	431325,12
120	1248793,77	431318,01
121	1248782,36	431304,39
122	1248693,76	431303,40
123	1248664,11	431280,79
124	1248338,77	431283,97
125	1248251,38	431350,48
89	1248246,89	431214,36
56:22:0000000:413:3Y2(5)		
126	1243924,34	438097,66
127	1243794,70	437871,62
128	1243699,37	437764,36
129	1243621,17	437691,80
130	1243615,01	437631,49
131	1243767,14	437619,65
132	1243809,43	437593,90
133	1243833,90	437623,01
134	1243851,78	437658,75
135	1243851,74	437683,82
136	1243815,40	437773,83
137	1243794,90	437799,94

138	1243794,24	437826,07
139	1243836,57	437848,89
140	1243905,04	437863,79
141	1243906,03	437887,93
142	1243941,43	437904,63
143	1243995,01	437910,59
144	1244000,96	437946,31
145	1244038,33	437947,89
146	1244064,79	437995,24
147	1244064,47	438012,01
148	1244037,02	438012,45
149	1244038,01	438057,93
150	1244025,78	438076,13
151	1243977,50	438078,43
152	1243957,33	438128,04
153	1243957,34	438169,02
154	1243958,72	438173,33
155	1243938,98	438216,39
126	1243924,34	438097,66
56:22:0000000:413:3Y2(6)		
156	1250651,59	431302,25
157	1250673,30	431115,75
158	1250723,21	431044,94
159	1250748,31	430974,06
160	1250828,00	430846,03
161	1250889,60	430693,02
162	1250932,74	430506,67
163	1250999,20	430572,58
164	1251065,94	430650,16
165	1251119,17	430776,20
166	1251151,53	430850,80
167	1251040,60	430830,58
168	1250998,54	430920,33
169	1250965,63	430925,72
170	1250899,51	430866,26
171	1250875,74	430866,26
172	1250829,73	430895,99
173	1250802,70	430980,00

174	1250719,71	431114,89
175	1250677,28	431192,01
176	1250680,29	431230,93
177	1250712,81	431279,72
178	1250713,01	431316,88
179	1250683,04	431349,50
180	1250598,65	431406,88
181	1250559,54	431457,60
182	1250496,49	431482,12
183	1250440,70	431475,82
184	1250410,76	431472,44
156	1250651,59	431302,25
56:22:0000000:413:3Y2(7)		
185	1244143,38	437682,43
186	1244258,00	437569,46
187	1244394,57	437575,05
188	1244525,18	437604,57
189	1244846,44	437635,01
190	1244986,64	437610,96
191	1245122,54	437671,21
192	1245263,50	437727,16
193	1245357,64	437812,93
194	1245402,46	437976,16
195	1245556,48	438091,36
196	1245681,78	438271,83
197	1245809,84	438272,05
198	1246763,95	438266,15
199	1246747,85	436894,69
200	1246730,60	436009,21
201	1246673,90	435957,52
202	1246389,96	435903,26
203	1246295,50	435809,44
204	1246299,37	435707,75
205	1246210,28	435687,94
206	1246071,36	435626,76
207	1245893,94	435453,77
208	1245827,51	435311,11
209	1244217,16	435234,50

210	1244234,22	435299,18
211	1244243,96	435381,50
212	1244230,01	435574,69
213	1244217,21	435729,62
214	1244230,63	435891,99
215	1244277,22	436810,18
216	1244165,66	437201,89
217	1244126,71	437480,96
185	1244143,38	437682,43
56:22:0000000:413:3Y2(8)		
218	1238849,22	431710,83
219	1239286,51	431060,17
220	1240252,46	431615,97
221	1240181,13	431629,89
222	1240082,94	431649,05
223	1239984,75	431668,21
224	1239886,56	431687,38
225	1239788,37	431706,54
226	1239690,18	431725,71
227	1239591,99	431744,87
228	1239493,79	431764,04
229	1239395,60	431783,20
230	1239297,41	431802,37
231	1239199,22	431821,53
232	1239101,03	431840,70
233	1239077,16	431845,36
218	1238849,22	431710,83
56:22:0000000:413:3Y2(9)		
234	1235044,57	443497,35
235	1235080,95	443454,15
236	1235286,75	443617,19
237	1235321,95	443619,47
238	1235065,35	443276,56
239	1235220,93	443094,75
240	1235149,82	443055,06
241	1235094,68	443064,69
242	1235012,81	443037,80
243	1235007,04	443003,48

244	1235049,76	442905,38
245	1235230,56	442641,35
246	1235543,96	442224,28
247	1235977,53	442625,56
248	1236024,99	442489,29
249	1236094,22	442343,30
250	1235879,75	442200,34
251	1235787,79	442046,07
252	1235700,22	442165,36
253	1235642,32	442164,68
254	1235329,33	442032,81
255	1235112,94	442340,45
256	1234777,16	442910,05
257	1234606,53	442575,45
258	1234566,36	442664,18
259	1234605,36	442690,15
234	1235044,57	443497,35
56:22:0000000:413:3Y2(10)		
260	1242116,59	428941,43
261	1242516,04	428957,27
262	1242554,64	428932,78
263	1242553,11	428231,49
264	1242545,41	427958,68
265	1242584,28	427854,26
266	1242880,17	427506,29
267	1242127,58	427506,12
260	1242116,59	428941,43
56:22:0000000:413:3Y2(11)		
268	1243898,87	435244,44
269	1243920,32	435221,01
270	1243953,07	435223,49
271	1243980,52	435195,87
272	1244026,49	435197,53
273	1244036,41	435183,97
274	1244075,10	435183,97
275	1244092,30	435135,02
276	1244117,80	435135,97
277	1244121,69	435181,97

278	1244185,27	435181,81
279	1244119,01	435038,72
280	1244074,54	434612,73
281	1244040,60	434163,19
282	1244009,56	433923,59
283	1244013,69	433723,89
284	1244020,85	433653,95
285	1244069,31	433503,46
286	1244149,94	433371,78
287	1244155,79	433329,15
288	1244056,18	433430,47
289	1243992,52	433444,92
290	1243992,97	433529,54
291	1243974,54	433572,44
292	1243936,71	433606,11
293	1243936,71	433647,46
294	1243964,22	433713,41
295	1243965,46	433756,91
296	1243952,85	433795,36
297	1243955,75	433837,12
298	1243984,08	433875,98
299	1244001,67	433913,80
300	1243980,19	433969,68
301	1243962,24	434139,46
302	1243957,60	434337,94
303	1244025,12	434429,52
304	1244020,81	434471,08
305	1243996,97	434511,09
306	1243989,70	434567,98
307	1243971,18	434608,65
308	1243901,07	434654,29
309	1243877,64	434692,77
310	1243880,92	434773,36
311	1243865,38	434805,09
312	1243799,61	434862,76
313	1243797,59	434913,90
314	1243752,65	434946,10
315	1243754,27	434966,82

316	1243815,46	434974,43
317	1243857,84	435003,66
318	1243890,87	435047,20
319	1243888,90	435221,16
268	1243898,87	435244,44
56:22:0000000:413:3Y2(12)		
320	1233786,76	444486,29
321	1233914,37	444444,64
322	1234005,62	444442,92
323	1234093,88	444445,46
324	1234191,32	444459,64
325	1234307,10	444525,32
326	1234367,34	444469,07
327	1234373,93	444413,04
328	1234394,52	444371,51
329	1234423,15	444350,50
330	1234456,31	444341,44
331	1234455,48	444324,35
332	1234396,98	444267,62
333	1234372,26	444223,13
334	1234368,75	444167,48
335	1234319,15	444188,20
336	1234262,26	444173,03
337	1234262,46	444141,02
338	1234282,22	444079,31
339	1234338,25	444058,72
340	1234380,93	444081,50
341	1234378,63	444147,29
342	1234395,11	444128,34
343	1234393,45	444064,90
344	1234418,99	444038,95
345	1234450,72	444071,09
346	1234455,88	444172,33
347	1234475,04	444196,43
348	1234476,35	444005,99
349	1234284,30	443836,13
350	1234151,95	443652,55
351	1234134,68	443623,75

352	1234138,85	443660,35
353	1234200,04	443796,41
354	1234200,05	443846,24
355	1234187,33	443868,14
356	1234159,27	443883,84
357	1234136,20	443925,44
358	1234130,65	443976,64
359	1234100,79	444073,75
360	1234039,84	444189,88
361	1233951,59	444331,02
362	1233860,88	444423,74
363	1234263,66	444324,97
364	1234252,86	444275,14
365	1234184,44	444190,66
366	1234203,76	444170,17
367	1234345,93	444214,98
368	1234364,88	444261,95
369	1234410,16	444298,42
370	1234407,28	444327,97
371	1234318,72	444360,10
372	1234313,80	444307,26
320	1233786,76	444486,29
56:22:0000000:413:3Y2(13)		
373	1231135,59	439068,28
374	1231204,69	439084,96
375	1231263,65	439120,13
376	1232236,60	439325,20
377	1232537,34	439393,43
378	1232718,65	439436,47
379	1233335,71	439130,32
380	1233311,54	439033,99
381	1233289,76	439004,89
382	1232011,15	439042,45
373	1231135,59	439068,28
56:22:0000000:413:3Y2(14)		
383	1234248,86	436239,87
384	1234331,65	436282,42
385	1234466,76	436308,63

386	1234495,62	436329,33
387	1234778,00	436037,21
388	1234989,55	435818,09
389	1233896,28	435783,08
390	1233969,85	435858,76
391	1233990,28	435972,67
392	1234050,19	436067,33
383	1234248,86	436239,87
56:22:0000000:413:3Y2(15)		
393	1235514,06	429678,56
394	1235542,50	429711,11
395	1235716,80	429765,69
396	1236127,03	429824,21
397	1236374,28	429892,18
398	1236580,24	429975,86
399	1236708,81	430018,72
400	1236831,09	430056,02
401	1237130,06	428781,36
402	1237090,83	428741,07
403	1237088,87	428677,10
404	1237129,74	428419,22
405	1237077,50	428387,47
406	1237028,04	428381,77
407	1237021,86	428311,74
408	1236641,26	428195,12
409	1236564,94	428197,31
410	1236444,29	428146,40
411	1235987,61	428068,05
412	1235795,50	428027,37
413	1235693,21	428730,52
414	1235595,39	429308,94
393	1235514,06	429678,56
56:22:0000000:413:3Y2(16)		
415	1235645,47	430202,33
416	1236372,88	430452,17
417	1236752,93	430591,62
418	1237094,09	430764,41
419	1237123,22	430696,04

420	1237110,04	430524,34
421	1237123,37	430416,72
422	1237146,40	430353,36
423	1237155,15	430217,43
424	1237127,60	430217,67
425	1236834,00	430064,84
426	1236705,37	430025,02
427	1236577,54	429983,23
428	1236371,85	429899,12
429	1236125,37	429831,91
430	1235719,85	429773,29
415	1235645,47	430202,33
56:22:0000000:413:3Y2(17)		
431	1233215,57	444267,46
432	1233263,77	444256,20
433	1233320,64	444223,65
434	1233382,61	444200,77
435	1233504,96	444175,66
436	1233556,15	444149,08
437	1233591,06	444115,46
438	1233641,44	444082,43
439	1233608,46	444058,95
440	1233548,42	444097,12
441	1233487,04	444116,89
442	1233420,10	444147,79
443	1233389,00	444153,04
444	1233338,02	444170,23
445	1233295,69	444180,22
446	1233247,08	444209,36
447	1233214,13	444244,59
431	1233215,57	444267,46
56:22:0000000:413:3Y2(18)		
448	1244121,96	438252,01
449	1244128,64	438225,54
450	1244205,56	438178,58
451	1244235,14	438337,29
452	1244148,87	438346,73
448	1244121,96	438252,01

56:22:0000000:413:3Y2(19)		
453	1249557,06	427196,27
454	1249674,35	427188,82
455	1249888,24	427178,44
456	1250727,73	427160,78
457	1251740,22	427160,90
458	1251734,37	426190,85
459	1250813,48	426219,02
460	1250628,57	426224,55
461	1250439,41	426228,13
462	1249979,41	426234,94
463	1249943,61	426221,31
464	1249548,81	426208,66
453	1249557,06	427196,27
56:22:0000000:413:3Y2(20)		
465	1240929,05	430575,28
466	1240992,78	430596,14
467	1241229,96	430685,63
468	1242615,78	431132,59
469	1242926,43	430268,70
470	1242966,98	430305,15
471	1242934,72	430390,39
472	1242866,56	430581,34
473	1242814,90	430728,47
474	1242767,49	430874,34
475	1242670,17	431152,37
476	1242653,07	431199,06
477	1242655,81	431200,04
478	1242678,83	431208,07
479	1242872,66	430644,32
480	1242978,94	430315,90
481	1242473,35	429861,43
482	1242588,79	429711,94
483	1241703,88	429130,25
484	1241224,82	429473,86
465	1240929,05	430575,28
56:22:0000000:413:3Y2(21)		
485	1244241,26	440407,48

486	1244320,16	440408,56
487	1244352,05	440363,67
488	1244350,16	440312,38
489	1244333,52	440272,39
490	1244339,79	440183,28
491	1244387,74	440134,49
492	1244347,38	440004,17
493	1244275,28	439973,41
494	1244281,88	439890,06
495	1244316,02	439862,31
496	1244307,34	439832,04
497	1244263,35	439828,55
498	1244224,98	439778,46
499	1244101,29	439782,23
500	1244077,47	439696,24
501	1244136,99	439661,19
502	1244133,35	439603,98
503	1244111,52	439600,52
504	1244049,99	439538,00
505	1244011,96	439536,81
506	1243978,05	439459,26
507	1243919,68	439468,89
508	1243923,15	439513,02
509	1243942,08	439632,32
510	1244075,86	440031,81
511	1244189,86	440273,84
485	1244241,26	440407,48
56:22:0000000:413:3Y2(22)		
512	1230209,30	438996,79
513	1230768,88	439035,53
514	1231112,61	439062,21
515	1231120,55	439034,91
516	1231190,16	438838,29
517	1231270,85	438750,74
518	1231416,91	438656,74
519	1231558,53	438334,85
520	1231631,28	438173,95
521	1231743,10	437926,68

522	1230830,01	437875,61
523	1230025,49	437830,43
524	1229772,91	438332,69
525	1229723,80	438399,27
526	1230112,09	438482,50
527	1230092,70	438560,45
528	1229895,20	438948,12
512	1230209,30	438996,79
56:22:0000000:413:3Y2(23)		
529	1232886,80	443924,77
530	1232906,08	443924,15
531	1232988,22	443855,98
532	1233039,02	443824,16
533	1233094,84	443810,98
534	1233135,64	443808,51
535	1233093,02	443778,86
536	1233076,34	443754,01
537	1233059,17	443765,46
538	1233000,90	443790,53
539	1232947,53	443836,59
540	1232899,26	443886,61
529	1232886,80	443924,77
56:22:0000000:413:3Y2(24)		
541	1233081,45	443750,84
542	1233194,70	443746,26
543	1233316,43	443790,28
544	1233453,90	443820,41
545	1233575,95	443799,22
546	1233680,12	443734,76
547	1233805,80	443688,46
548	1233995,84	443558,96
549	1233997,08	443544,99
550	1233979,51	443536,91
551	1233982,19	443513,49
552	1234011,96	443511,84
553	1234072,00	443439,60
554	1234144,44	443381,70
555	1234139,79	443355,68

556	1233974,44	443422,23
557	1233848,24	443435,97
558	1233766,59	443460,62
559	1233719,78	443459,41
560	1233723,08	443428,82
561	1233836,25	443390,49
562	1233940,53	443389,15
563	1234106,71	443312,68
564	1234196,82	443157,25
565	1234324,34	443071,28
566	1234340,57	443034,61
567	1234247,96	443001,12
568	1234384,03	442635,26
569	1234371,83	442604,75
570	1234408,63	442540,63
571	1234441,38	442528,15
572	1234512,46	442334,68
573	1234556,83	442299,94
574	1234586,05	442331,37
575	1234583,58	442393,39
576	1234558,78	442453,75
577	1234549,69	442527,34
578	1234529,86	442562,06
579	1234535,65	442596,79
580	1234453,42	442751,61
581	1234422,40	442869,29
582	1234507,60	442748,47
583	1234551,28	442673,16
584	1234596,80	442573,06
585	1234625,75	442410,91
586	1234766,34	442171,82
587	1234892,45	442013,89
588	1235008,56	441845,21
589	1235575,18	441042,30
590	1235990,56	440535,19
591	1235890,70	440484,19
592	1235726,69	440364,39
593	1235576,93	440291,42

594	1235267,44	440540,20
595	1235047,40	440685,73
596	1234942,74	440775,84
597	1234790,21	440978,19
598	1234925,72	441096,44
599	1235084,50	441275,04
600	1235077,90	441348,62
601	1234619,07	441919,51
602	1234311,64	442338,29
603	1234209,14	442505,71
604	1234314,16	442549,54
605	1234156,16	442787,14
606	1234161,23	442894,73
607	1233801,52	443317,94
608	1233653,63	443435,44
609	1233471,63	443417,13
610	1233468,32	443442,74
611	1233577,56	443541,24
612	1233356,02	443782,68
613	1233058,87	443704,38
541	1233081,45	443750,84
56:22:0000000:413:3Y2(25)		
614	1249549,52	429210,44
615	1249986,56	429209,22
616	1251756,89	429256,99
617	1251761,56	429207,28
618	1251755,38	428829,98
619	1251752,82	428377,99
620	1249552,15	428383,20
614	1249549,52	429210,44
56:22:0000000:413:3Y2(26)		
621	1251158,39	430851,55
622	1251197,69	430847,24
623	1251205,14	430813,64
624	1251169,29	430693,57
625	1251256,60	430645,32
626	1251297,29	430637,71
627	1251365,84	430564,84

628	1251373,25	430457,66
629	1251404,73	430407,99
630	1251558,10	430414,35
631	1251614,52	430387,95
632	1251657,76	430274,43
633	1251724,47	430213,42
634	1251741,25	430067,43
635	1251694,16	430098,31
636	1251565,65	430349,06
637	1251345,66	430352,90
638	1251321,69	430521,72
639	1251225,82	430536,43
640	1250940,70	430505,84
641	1251003,67	430568,56
642	1251071,04	430646,95
643	1251124,69	430773,85
621	1251158,39	430851,55
56:22:0000000:413:3Y2(27)		
644	1236174,37	437808,60
645	1236374,33	437935,63
646	1236553,04	437776,41
647	1237309,22	437286,66
648	1237222,69	436880,40
649	1237171,38	436512,87
650	1237177,49	436475,61
651	1237092,81	436311,33
652	1236863,17	436152,48
653	1236761,23	436066,36
654	1236541,02	435674,06
655	1236186,61	435235,34
656	1235711,89	435593,80
657	1235075,52	436074,33
644	1236174,37	437808,60
56:22:0000000:413:3Y2(28)		
658	1243934,57	436294,30
659	1243989,47	436341,93
660	1244010,65	436373,45
661	1244152,86	436435,03

662	1244190,25	436492,92
663	1244248,83	436546,13
664	1244215,67	435893,14
665	1244202,11	435729,14
666	1244215,05	435573,47
667	1244226,83	435408,70
668	1244188,80	435470,30
669	1244188,47	435493,44
670	1244207,34	435531,82
671	1244204,36	435579,11
672	1244138,21	435591,10
673	1244137,90	435712,05
674	1244153,44	435746,78
675	1244151,47	435788,13
676	1244088,96	435790,10
677	1244026,18	435840,85
678	1243981,81	435840,95
679	1243957,68	435881,87
680	1243984,14	435947,03
681	1243977,50	436035,01
682	1243941,84	436171,92
683	1243937,54	436232,32
684	1243927,95	436263,20
685	1244015,27	436324,67
686	1244035,77	436292,91
687	1244089,02	436324,68
688	1244070,50	436357,41
658	1243934,57	436294,30
56:22:0000000:413:3Y2(29)		
689	1237311,68	428451,28
690	1238225,96	429024,37
691	1238750,07	428401,97
692	1238934,96	428132,15
693	1238934,26	428093,24
694	1238926,37	427748,24
695	1238723,65	427610,42
696	1238568,79	427495,08
697	1238338,88	427493,77

698	1238095,76	427492,40
699	1237745,02	427907,64
700	1237641,85	428035,34
701	1237547,22	428153,64
689	1237311,68	428451,28
56:22:0000000:413:3У2(30)		
702	1248089,71	430489,14
703	1250312,41	430496,94
704	1250929,90	430495,88
705	1251225,75	430531,38
706	1251317,27	430517,33
707	1251341,29	430347,94
708	1251562,56	430344,12
709	1251690,26	430094,83
710	1251741,64	430063,35
711	1251741,73	430020,67
712	1251786,18	429808,30
713	1251784,63	429656,47
714	1251773,37	429301,53
715	1251757,58	429263,02
716	1249986,52	429215,22
717	1249072,97	429217,88
718	1248841,99	429216,69
719	1248059,91	429212,91
720	1248107,09	429872,72
721	1248073,22	429892,22
722	1248008,81	429890,43
723	1248845,61	430455,14
724	1248843,36	430455,81
725	1248842,67	430453,56
726	1248844,94	430452,89
727	1248932,00	430430,42
728	1248929,75	430431,08
729	1248929,07	430428,83
730	1248931,34	430428,15
731	1249018,63	430405,97
732	1249016,38	430406,65
733	1249015,71	430404,40

734	1249017,97	430403,72
735	1249105,38	430381,23
736	1249103,13	430381,89
737	1249102,45	430379,64
738	1249104,72	430378,97
739	1249191,70	430356,66
740	1249189,45	430357,33
741	1249188,76	430355,07
742	1249191,03	430354,40
743	1249277,91	430331,93
744	1249275,66	430332,60
745	1249274,97	430330,34
746	1249277,24	430329,68
747	1249356,32	430310,41
748	1249355,62	430305,77
749	1249360,25	430305,06
750	1249360,96	430309,69
751	1249444,36	430319,21
752	1249442,01	430318,93
753	1249442,27	430316,60
754	1249444,62	430316,87
755	1249524,27	430328,70
756	1249521,93	430328,43
757	1249522,19	430326,09
758	1249524,55	430326,37
759	1249604,00	430338,24
760	1249601,65	430337,97
761	1249601,92	430335,63
762	1249604,27	430335,91
763	1249689,02	430348,51
764	1249686,68	430348,24
765	1249686,94	430345,91
766	1249689,29	430346,17
767	1249773,20	430358,74
768	1249770,87	430358,47
769	1249771,12	430356,13
770	1249773,48	430356,40
771	1249862,46	430369,14

772	1249860,11	430368,88
773	1249860,37	430366,53
774	1249862,72	430366,80
775	1249951,27	430380,02
776	1249948,94	430379,75
777	1249949,20	430377,41
778	1249951,55	430377,67
779	1250040,60	430390,83
780	1250038,25	430390,56
781	1250038,51	430388,22
782	1250040,86	430388,49
783	1250125,76	430401,12
784	1250123,42	430400,84
785	1250123,68	430398,51
786	1250126,03	430398,77
787	1250214,97	430411,96
788	1250212,63	430411,69
789	1250212,89	430409,34
790	1250215,25	430409,62
791	1250305,52	430422,84
792	1250303,19	430422,56
793	1250303,45	430420,23
794	1250305,80	430420,50
795	1250391,74	430433,16
796	1250389,40	430432,88
797	1250389,65	430430,55
798	1250392,01	430430,82
799	1250484,99	430444,41
800	1250485,25	430442,08
801	1250487,60	430442,35
802	1250487,34	430444,69
803	1250574,26	430455,17
804	1250571,91	430454,89
805	1250572,17	430452,56
806	1250574,52	430452,83
807	1250655,33	430464,96
808	1250653,00	430464,68
809	1250653,26	430462,35

810	1250655,61	430462,62
811	1250746,31	430475,98
812	1250743,97	430475,71
813	1250744,22	430473,37
814	1250746,58	430473,64
815	1248758,88	430479,72
816	1248756,63	430480,39
817	1248755,95	430478,13
818	1248758,22	430477,46
702	1248089,71	430489,14
56:22:0000000:413:3Y2(31)		
819	1243413,11	434675,96
820	1243517,80	434635,51
821	1243547,14	434595,25
822	1243547,15	434579,74
823	1243601,50	434535,91
824	1243542,27	434233,00
825	1243446,61	434089,89
826	1243416,16	433888,12
827	1243416,15	433847,07
828	1243434,67	433820,65
829	1243432,71	433747,88
830	1243459,00	433708,86
831	1243459,50	433681,47
832	1243413,37	433680,65
833	1243396,00	433668,58
834	1243390,98	433603,70
835	1243424,42	433573,75
836	1243438,97	433544,49
837	1243435,48	433384,13
838	1243331,12	433386,16
839	1243369,54	434053,83
840	1243391,68	434443,36
819	1243413,11	434675,96
56:22:0000000:413:3Y2(32)		
841	1246232,05	429688,70
842	1248010,98	429669,18
843	1248025,87	429472,01

844	1248053,19	429209,78
845	1248119,05	428909,72
846	1248144,36	428637,74
847	1248186,42	428489,90
848	1248081,13	428250,44
849	1247976,84	428164,03
850	1247371,72	427887,26
851	1247279,12	428281,75
852	1246831,03	428175,51
853	1246805,77	428274,69
854	1246752,70	428389,27
855	1246647,51	428353,45
856	1246629,82	428314,81
857	1246661,22	428209,55
858	1246637,63	428151,08
859	1246572,79	428065,87
860	1246586,68	427948,04
861	1246309,79	427935,70
862	1246185,30	428182,38
863	1246125,92	428405,53
864	1245837,14	428367,89
865	1245835,21	428682,27
866	1245858,79	428779,47
867	1245864,06	428976,44
868	1245910,58	429364,14
869	1245984,67	429411,36
870	1246219,60	429467,02
871	1246229,70	429535,75
841	1246232,05	429688,70
56:22:0000000:413:3Y2(33)		
872	1243894,27	437815,31
873	1243944,55	437837,81
874	1244005,06	437841,44
875	1244068,76	437908,45
876	1244105,95	437912,90
877	1244176,84	437896,49
878	1244129,39	437694,93
879	1244111,63	437480,49

880	1244150,94	437198,89
881	1244262,18	436809,30
882	1244251,64	436602,22
883	1244224,21	436675,64
884	1244177,25	436735,16
885	1244110,46	436860,84
886	1244115,76	436986,51
887	1244132,30	437055,97
888	1244105,86	437177,01
889	1244027,19	437219,38
890	1243972,25	437218,68
891	1243904,07	437173,01
892	1243877,00	437168,40
893	1243884,28	437258,35
894	1243903,79	437257,86
895	1243904,12	437278,20
896	1243956,38	437282,17
897	1243955,06	437325,17
898	1243905,45	437323,18
899	1243906,77	437287,95
900	1243870,73	437286,63
901	1243871,38	437261,16
902	1243819,13	437299,20
903	1243782,43	437337,72
904	1243781,77	437371,46
905	1243810,88	437405,86
906	1243821,09	437547,38
907	1243872,42	437623,49
908	1243886,98	437683,68
909	1243869,80	437739,86
910	1243865,82	437779,58
872	1243894,27	437815,31
56:22:0000000:413:3Y2(34)		
911	1233484,08	444502,59
912	1233525,82	444480,30
913	1233610,74	444462,66
914	1233746,34	444390,88
915	1233884,80	444223,83

916	1233982,72	444083,20
917	1234036,58	443893,03
918	1234068,22	443711,01
919	1234053,38	443711,63
920	1233992,03	443783,83
921	1233931,20	443824,24
922	1233870,80	443912,25
923	1233798,20	443983,16
924	1233649,42	444080,92
925	1233649,22	444111,44
926	1233479,71	444477,27
911	1233484,08	444502,59
56:22:0000000:413:3Y2(35)		
927	1239629,65	430456,00
928	1239695,98	430444,23
929	1239742,45	430427,85
930	1239750,39	430442,91
931	1239821,80	430421,75
932	1239875,73	430422,68
933	1239998,45	430495,85
934	1240072,85	430406,16
935	1240186,96	430443,96
936	1240231,11	430459,77
937	1240252,32	430409,41
938	1240160,15	430362,25
939	1239942,53	430289,47
940	1239720,53	430272,12
941	1239640,53	430254,34
942	1239670,20	430277,06
943	1239689,72	430305,70
944	1239665,38	430387,52
927	1239629,65	430456,00
56:22:0000000:413:3Y2(36)		
945	1244218,01	438163,47
946	1244193,20	437900,57
947	1244147,60	437706,95
948	1244266,28	437589,70
949	1244392,82	437594,98

950	1244522,72	437624,42
951	1244847,52	437655,08
952	1244849,28	437688,23
953	1244978,48	437700,22
954	1245067,21	437754,25
955	1245193,99	437786,57
956	1245292,16	437849,85
957	1245324,32	438014,64
958	1245447,09	438106,93
959	1245540,99	438104,12
960	1245670,40	438292,12
961	1245814,59	438291,15
962	1246764,34	438286,12
963	1246758,23	438614,45
964	1246768,25	439776,61
965	1246769,85	440259,34
966	1244804,52	440268,29
967	1244770,27	440032,22
968	1244735,22	439779,21
969	1244708,22	439580,97
970	1244683,82	439401,25
971	1244664,88	439262,55
972	1244646,59	439130,54
973	1244627,26	438983,52
974	1244603,15	438799,86
975	1244572,63	438563,89
976	1244534,96	438309,16
977	1244250,12	438335,78
945	1244218,01	438163,47
56:22:0000000:413:3Y2(37)		
978	1231122,03	439063,06
979	1231129,11	439038,00
980	1231198,16	438843,08
981	1231276,75	438757,89
982	1231424,31	438662,94
983	1231514,30	438461,14
984	1231564,87	438345,02
985	1231838,48	438074,27

986	1231868,39	438047,18
987	1232740,98	438271,17
988	1233319,05	438419,62
989	1233218,90	438559,59
990	1233082,48	438655,91
991	1233078,77	438705,31
992	1233231,35	438942,01
993	1233285,24	439000,02
994	1231485,43	438821,50
995	1231612,66	438901,61
996	1231640,29	438879,12
997	1231594,05	438827,19
998	1231551,88	438771,38
999	1231515,09	438756,08
1000	1231435,39	438774,45
1001	1231362,95	438780,88
1002	1231381,15	438798,24
978	1231122,03	439063,06
56:22:0000000:413:3Y2(38)		
1003	1237990,18	429318,65
1004	1238206,61	429442,30
1005	1239071,75	429963,23
1006	1239755,29	429162,41
1007	1239767,32	429120,19
1008	1239832,80	429009,67
1009	1239280,62	428707,80
1010	1238754,60	428404,52
1011	1238229,82	429027,57
1003	1237990,18	429318,65
56:22:0000000:413:3Y2(39)		
1012	1239304,28	431063,53
1013	1239293,35	431016,13
1014	1239311,88	430936,92
1015	1239511,03	430669,36
1016	1239602,37	430505,79
1017	1240580,62	431075,89
1018	1240424,38	431339,47
1019	1240189,73	431573,72

1012	1239304,28	431063,53
56:22:0000000:413:3Y2(40)		
1020	1236969,61	430127,29
1021	1237128,89	430210,61
1022	1237250,12	430210,04
1023	1237841,36	429503,62
1024	1237981,98	429320,74
1025	1237447,25	428989,29
1026	1237282,96	428886,28
1020	1236969,61	430127,29
56:22:0000000:413:3Y2(41)		
1027	1230932,37	440361,48
1028	1232677,98	440770,90
1029	1232713,56	440755,33
1030	1232815,72	440687,90
1031	1232979,85	440576,85
1032	1233113,90	440220,41
1033	1232293,69	440020,63
1034	1231854,08	439888,27
1035	1231779,12	440007,74
1036	1231710,73	440074,88
1037	1231587,89	440155,69
1038	1231399,92	440179,32
1039	1231358,74	440260,99
1040	1230993,72	440165,38
1027	1230932,37	440361,48
56:22:0000000:413:3Y2(42)		
1041	1242673,74	427850,87
1042	1243458,66	428316,27
1043	1243775,61	428470,14
1044	1243797,95	428405,89
1045	1243873,33	428266,51
1046	1243968,68	428114,17
1047	1244029,22	428044,22
1048	1244084,91	428004,80
1049	1244195,68	427945,04
1050	1244870,33	427571,88
1051	1244800,73	427504,58

1052	1244789,77	427429,11
1053	1244645,79	427326,37
1054	1243774,62	426830,35
1055	1243573,64	426742,07
1056	1242935,91	427514,19
1041	1242673,74	427850,87
56:22:0000000:413:3Y2(43)		
1057	1229461,67	441133,87
1058	1230054,09	441222,08
1059	1230633,23	441220,74
1060	1231058,46	441243,08
1061	1231093,80	440503,29
1062	1229991,39	440546,66
1063	1229964,22	440808,98
1064	1229508,58	440751,67
1057	1229461,67	441133,87
56:22:0000000:413:3Y2(44)		
1065	1230497,95	439976,75
1066	1230653,14	439991,08
1067	1231283,47	440143,57
1068	1231399,64	440140,28
1069	1231528,96	440077,22
1070	1232297,97	439550,56
1071	1232546,35	439403,82
1072	1232234,88	439333,01
1073	1231260,34	439127,45
1074	1231201,92	439092,53
1075	1231114,97	439071,61
1076	1230776,26	439045,99
1065	1230497,95	439976,75
56:22:0000000:413:3Y2(45)		
1077	1243485,45	435787,33
1078	1243682,54	435769,01
1079	1243780,54	435781,03
1080	1243823,01	435823,44
1081	1243868,39	435797,66
1082	1243886,91	435809,49
1083	1243930,34	435773,05

1084	1243995,83	435800,17
1085	1244036,54	435804,98
1086	1244067,92	435775,71
1087	1244056,67	435679,80
1088	1244053,53	435586,07
1089	1244038,32	435585,40
1090	1244029,40	435654,53
1091	1244009,38	435653,50
1092	1243998,78	435620,76
1093	1244009,50	435526,03
1094	1243996,90	435463,78
1095	1243977,73	435356,02
1096	1243881,82	435379,17
1097	1243839,47	435296,98
1098	1243743,71	435139,64
1099	1243674,58	435071,18
1100	1243674,58	435118,82
1101	1243644,84	435118,83
1102	1243644,49	435067,21
1103	1243596,87	435086,72
1104	1243596,86	435056,62
1105	1243627,96	435029,87
1106	1243628,62	435002,09
1107	1243600,18	434987,53
1108	1243598,52	434957,94
1109	1243621,99	434940,07
1110	1243612,06	434813,41
1111	1243649,09	434705,02
1112	1243662,63	434645,36
1113	1243657,98	434598,73
1114	1243633,18	434599,39
1115	1243599,66	434630,70
1116	1243585,23	434630,15
1117	1243584,24	434591,79
1118	1243549,56	434597,02
1119	1243519,80	434638,05
1120	1243413,42	434679,10
1121	1243451,13	435088,34

1077	1243485,45	435787,33
56:22:0000000:413:3Y2(46)		
1122	1249552,28	428378,12
1123	1251752,80	428372,99
1124	1251746,46	427240,88
1125	1251742,24	427163,63
1126	1250727,85	427165,79
1127	1249888,08	427183,42
1128	1249674,82	427193,86
1129	1249557,05	427201,19
1122	1249552,28	428378,12
56:22:0000000:413:3Y2(47)		
1130	1233614,29	444055,74
1131	1233739,42	443947,90
1132	1233857,53	443830,93
1133	1233935,24	443765,88
1134	1233976,89	443716,48
1135	1234003,64	443671,04
1136	1234022,72	443613,34
1137	1233939,81	443676,24
1138	1233851,07	443729,15
1139	1233730,85	443782,69
1140	1233679,19	443797,44
1141	1233526,05	443883,48
1142	1233436,50	443887,61
1143	1233386,04	443870,94
1144	1233318,78	443876,86
1145	1233271,70	443819,58
1146	1233171,08	443819,15
1147	1233526,02	443992,49
1130	1233614,29	444055,74
56:22:0000000:413:3Y2(48)		
1148	1232371,52	440914,08
1149	1232502,91	440874,68
1150	1232601,08	440815,55
1151	1232718,71	440763,89
1152	1232821,25	440696,22
1153	1232966,78	440597,83

1154	1233031,11	440559,41
1155	1233123,58	440706,55
1156	1233218,38	440849,08
1157	1233314,03	440991,83
1158	1233000,15	441196,51
1159	1232537,50	441427,96
1148	1232371,52	440914,08
56:22:0000000:413:3Y2(49)		
1160	1238758,75	428399,97
1161	1239275,81	428698,01
1162	1239502,90	428482,35
1163	1239552,32	428402,48
1164	1239587,24	428411,19
1165	1239736,07	428307,90
1166	1239804,42	428283,82
1167	1239909,75	428354,74
1168	1240076,93	428423,62
1169	1240220,26	428521,27
1170	1240390,42	428602,29
1171	1240445,64	428642,41
1172	1240476,98	428730,03
1173	1240483,69	428796,02
1174	1240523,23	428990,11
1175	1240536,63	429204,76
1176	1240752,03	429175,56
1177	1241073,46	429134,55
1178	1241203,52	429113,97
1179	1241366,78	429085,92
1180	1241455,34	429067,31
1181	1241716,03	429012,73
1182	1241943,53	428967,52
1183	1242026,63	428950,87
1184	1241981,52	428949,23
1185	1241886,59	428943,01
1186	1241718,71	428958,90
1187	1241597,32	428954,70
1188	1241499,97	428949,20
1189	1241247,01	428938,48

1190	1241143,06	428942,09
1191	1240910,83	428950,11
1192	1240589,08	428958,17
1193	1240579,59	428771,16
1194	1240572,13	428621,45
1195	1240564,28	428460,08
1196	1240562,90	428122,47
1197	1240148,54	428119,36
1198	1240000,16	428100,93
1199	1239818,81	428102,67
1200	1239685,29	428092,11
1201	1239518,14	428117,24
1202	1239326,00	428123,21
1203	1239113,28	428109,45
1204	1238940,29	428103,19
1205	1238940,93	428133,58
1160	1238758,75	428399,97
56:22:0000000:413:3Y2(50)		
1206	1242603,84	429503,65
1207	1242742,69	429651,10
1208	1242857,13	429763,18
1209	1243121,26	430016,85
1210	1243204,41	429897,78
1211	1243261,19	429310,35
1212	1243295,50	428535,09
1213	1242608,48	428250,11
1214	1242606,91	428615,90
1215	1242604,58	429023,09
1216	1242605,38	429222,40
1206	1242603,84	429503,65
56:22:0000000:413:3Y2(51)		
1217	1229818,60	440107,68
1218	1230430,78	440184,45
1219	1230484,36	439987,31
1220	1230766,01	439045,36
1221	1230207,88	439006,05
1222	1229887,12	438956,54
1223	1229632,72	438926,54

1224	1229594,21	439070,21
1225	1229514,93	439693,11
1226	1229848,95	439769,05
1227	1229908,31	439782,27
1217	1229818,60	440107,68
56:22:0000000:413:3У2(52)		
1228	1243601,92	437504,62
1229	1243643,18	437482,10
1230	1243699,88	437471,04
1231	1243686,83	437453,66
1232	1243643,63	437448,14
1233	1243643,18	437424,21
1234	1243697,96	437424,55
1235	1243715,93	437410,33
1236	1243696,37	437368,98
1237	1243696,21	437338,39
1238	1243727,78	437257,86
1239	1243801,85	437187,09
1240	1243815,74	437127,23
1241	1243876,59	437072,33
1242	1243910,98	437075,63
1243	1243969,52	437129,55
1244	1244009,22	437127,39
1245	1244046,29	437090,38
1246	1244012,21	436948,17
1247	1244014,51	436855,56
1248	1244062,13	436761,64
1249	1244118,96	436671,00
1250	1244140,12	436620,73
1251	1244139,27	436592,81
1252	1244099,91	436558,74
1253	1244061,39	436513,91
1254	1244037,91	436512,58
1255	1244011,65	436534,65
1256	1243978,41	436516,30
1257	1243956,21	436441,79
1258	1243894,69	436382,26
1259	1243894,69	436338,27

1260	1243844,08	436298,08
1261	1243841,76	436225,15
1262	1243876,85	436164,48
1263	1243866,22	436116,35
1264	1243866,87	436063,10
1265	1243917,18	436000,11
1266	1243917,17	435949,84
1267	1243884,71	435886,82
1268	1243885,30	435812,96
1269	1243868,26	435802,46
1270	1243822,32	435828,41
1271	1243778,75	435784,81
1272	1243682,41	435773,02
1273	1243485,98	435791,28
1274	1243550,77	437174,61
1228	1243601,92	437504,62
56:22:0000000:413:3У2(53)		
1275	1237398,90	437234,17
1276	1237435,05	437213,03
1277	1237593,13	437125,55
1278	1237645,69	437098,17
1279	1238711,65	436070,46
1280	1238192,53	435564,09
1281	1238158,16	435567,60
1282	1237647,22	436055,93
1283	1237290,80	436339,24
1284	1237328,83	436460,32
1285	1237343,83	436710,07
1286	1237264,38	436782,32
1287	1237299,54	436956,51
1275	1237398,90	437234,17
56:22:0000000:413:3У2(54)		
1288	1235401,23	435002,20
1289	1235183,63	434952,35
1290	1235165,17	434616,14
1291	1234991,73	434598,42
1292	1235002,66	434654,40
1293	1235087,03	434954,64

1294	1235055,24	435219,02
1295	1235079,65	435394,51
1296	1235104,82	435616,38
1297	1235437,02	435320,40
1288	1235401,23	435002,20
56:22:0000000:413:3У2(55)		
1298	1233505,08	444887,83
1299	1233532,26	444922,33
1300	1233608,86	444920,58
1301	1233657,07	444889,58
1302	1233704,88	444877,73
1303	1233749,36	444898,43
1304	1233790,57	444898,86
1305	1233894,38	444875,59
1306	1233947,57	444886,73
1307	1233948,55	444907,12
1308	1233983,22	444906,93
1309	1234027,33	444841,89
1310	1234151,99	444579,07
1311	1234189,90	444465,51
1312	1234093,53	444451,47
1313	1234005,51	444448,91
1314	1233915,79	444450,45
1315	1233752,98	444503,63
1316	1233722,34	444517,27
1317	1233686,10	444558,25
1298	1233505,08	444887,83
56:22:0000000:413:3У2(56)		
1318	1239763,68	429159,17
1319	1239920,49	429242,02
1320	1240023,44	429307,97
1321	1240038,90	429351,62
1322	1240195,84	429388,31
1323	1240424,71	429484,80
1324	1240500,08	429483,61
1325	1240654,41	429531,01
1326	1240802,89	429327,26
1327	1240918,64	429352,23

1328	1241075,16	429402,90
1329	1241223,83	429466,33
1330	1241703,69	429122,38
1331	1242597,51	429710,46
1332	1242481,50	429860,68
1333	1242930,19	430263,84
1334	1243116,77	430021,03
1335	1242851,80	429767,62
1336	1242737,86	429655,70
1337	1242597,03	429506,15
1338	1242597,57	429222,55
1339	1242598,58	429023,10
1340	1242600,91	428615,88
1341	1242602,44	428253,88
1342	1242559,03	428236,65
1343	1242560,70	428936,04
1344	1242517,81	428963,29
1345	1242080,28	428946,71
1346	1241944,77	428974,44
1347	1241457,70	429075,51
1348	1241368,74	429094,36
1349	1241205,02	429123,45
1350	1241074,39	429143,95
1351	1240752,59	429183,95
1352	1240536,71	429212,82
1353	1240524,07	429265,65
1354	1240235,21	429209,30
1355	1239838,77	429013,81
1356	1239774,46	429123,86
1357	1242074,66	429017,79
1358	1242052,34	428990,06
1359	1242196,54	428976,83
1360	1242246,81	429027,12
1361	1242299,08	429146,18
1362	1242386,40	429219,62
1363	1242418,83	429302,30
1364	1242552,46	429471,97
1365	1242488,32	429537,43

1366	1242246,83	429199,75
1367	1242152,22	429041,67
1318	1239763,68	429159,17
56:22:0000000:413:3Y2(57)		
1368	1235693,41	434445,01
1369	1235958,34	434507,21
1370	1236456,78	434229,58
1371	1236500,59	434225,60
1372	1236980,76	433951,29
1373	1237168,51	433778,52
1374	1235952,44	433388,27
1375	1235900,90	433616,65
1376	1235808,68	434014,67
1377	1235747,14	434237,55
1368	1235693,41	434445,01
56:22:0000000:413:3Y2(58)		
1378	1234777,48	442899,67
1379	1235108,85	442337,57
1380	1235327,56	442026,64
1381	1235643,35	442159,70
1382	1235697,71	442160,33
1383	1235788,22	442037,01
1384	1235883,47	442196,82
1385	1236096,38	442338,72
1386	1236178,63	442177,22
1387	1236274,34	441897,92
1388	1236355,15	441708,24
1389	1236170,54	441569,86
1390	1236321,00	441383,85
1391	1236064,05	441233,82
1392	1236222,29	441023,16
1393	1236437,00	440800,99
1394	1236378,56	440741,42
1395	1236271,01	440681,96
1396	1236191,32	440637,91
1397	1235999,66	440539,85
1398	1235583,04	441048,49
1399	1235330,52	441409,27

1400	1235165,79	441640,71
1401	1234958,73	441934,85
1402	1234891,70	442034,20
1403	1234774,83	442177,85
1404	1234722,04	442268,73
1405	1234635,30	442414,11
1406	1234607,99	442567,27
1378	1234777,48	442899,67
56:22:0000000:413:3Y2(59)		
1407	1242006,16	440580,50
1408	1242087,24	440603,82
1409	1242213,53	440592,16
1410	1242212,51	440766,63
1411	1242252,00	440828,96
1412	1242317,42	440412,76
1413	1243262,48	440405,66
1414	1244230,50	440407,34
1415	1244180,74	440277,93
1416	1244066,53	440035,46
1417	1243932,27	439634,27
1418	1243913,22	439514,27
1419	1243907,66	439444,46
1420	1243720,14	439377,89
1421	1243274,94	439307,65
1422	1243058,60	439248,81
1423	1242994,64	439298,28
1424	1242926,86	439419,82
1425	1242846,24	439420,68
1426	1242948,97	439273,37
1427	1242770,98	439165,18
1428	1242726,33	439166,02
1429	1242592,40	439298,29
1430	1242568,43	439322,26
1431	1242522,96	439392,56
1432	1242467,56	439365,26
1433	1242538,65	439231,32
1434	1242422,06	439205,68
1435	1242433,64	439171,77

1436	1242584,54	439199,44
1437	1242668,45	439161,51
1438	1242719,29	439113,14
1439	1242682,09	439085,85
1440	1242618,01	439087,50
1441	1242527,51	439068,97
1442	1242471,96	439038,34
1443	1242430,72	439027,95
1444	1242443,12	438974,22
1445	1242499,76	439002,70
1446	1242538,62	439017,58
1447	1242561,36	439016,81
1448	1242559,48	438997,27
1449	1242522,08	438943,57
1450	1242560,93	438941,10
1451	1242567,97	438968,85
1452	1242627,50	439013,91
1453	1242749,47	439062,71
1454	1242835,47	439149,75
1455	1242977,68	439230,78
1456	1243005,44	439216,86
1457	1242931,80	439149,37
1458	1242833,72	439070,26
1459	1242594,96	438915,76
1460	1242269,82	438673,77
1461	1242248,65	438682,85
1462	1242242,58	438811,85
1463	1242225,04	439014,25
1464	1242177,88	439331,59
1465	1242163,03	439444,27
1466	1242118,20	439841,15
1407	1242006,16	440580,50
56:22:0000000:413:3Y2(60)		
1467	1244084,50	438184,72
1468	1244124,23	438184,74
1469	1244201,41	438147,68
1470	1244182,41	437946,10
1471	1244109,32	437949,73

1472	1244090,49	437959,50
1473	1244091,13	437986,44
1474	1244099,08	438010,78
1475	1244099,08	438042,52
1476	1244085,03	438076,84
1477	1244040,22	438121,23
1478	1244040,22	438141,07
1479	1244063,38	438170,84
1467	1244084,50	438184,72
56:22:0000000:413:3Y2(61)		
1480	1234688,38	439541,37
1481	1234983,97	439349,55
1482	1235062,44	439259,51
1483	1235224,94	439103,83
1484	1235477,67	438848,03
1485	1235805,72	438522,19
1486	1235922,28	438373,37
1487	1236201,70	438068,29
1488	1236004,91	437889,27
1489	1235737,81	437671,79
1490	1235581,56	437783,81
1491	1235425,31	437916,10
1492	1235221,10	438117,41
1493	1235432,80	438339,43
1494	1234501,99	439152,58
1495	1234572,74	439307,38
1480	1234688,38	439541,37
56:22:0000000:413:3Y2(62)		
1496	1248925,57	435504,90
1497	1249036,62	435505,31
1498	1249037,82	435378,33
1499	1249027,68	435316,03
1500	1249023,64	435273,68
1501	1249024,81	435224,45
1502	1248983,67	435200,93
1503	1248964,55	435066,67
1504	1248992,41	435021,25
1505	1249056,49	435008,74

1506	1249070,50	434958,35
1507	1249046,18	434930,44
1508	1248971,97	434868,60
1509	1248960,62	434818,59
1510	1248966,59	434760,57
1511	1248929,98	434710,03
1512	1248916,88	434608,08
1513	1248901,44	434566,76
1514	1248912,74	434520,13
1515	1248920,13	434203,83
1516	1248869,26	434079,39
1517	1248864,70	433958,13
1518	1248896,22	433889,47
1519	1248878,52	433867,41
1520	1248907,96	433763,00
1521	1248935,90	433762,92
1522	1248939,87	433660,00
1523	1248914,28	433625,17
1524	1248933,78	433587,87
1525	1248921,06	433525,72
1526	1248970,48	433529,81
1527	1248988,93	433484,07
1528	1249020,94	433455,27
1529	1248972,86	433381,15
1530	1248997,01	433353,76
1531	1249045,84	433349,72
1532	1249056,47	433332,62
1533	1249047,40	433289,96
1534	1249075,59	433222,99
1535	1249097,22	433208,92
1536	1249095,56	433125,52
1537	1249133,43	433079,31
1538	1249122,28	433005,14
1539	1249142,98	432972,34
1540	1249123,82	432922,43
1541	1249159,36	432869,68
1542	1249137,73	432822,01
1543	1249203,91	432742,40

1544	1249222,27	432660,11
1545	1249206,13	432627,00
1546	1249242,83	432561,34
1547	1249270,75	432579,00
1548	1249282,44	432575,31
1549	1249282,39	432528,38
1550	1249252,69	432500,91
1551	1249269,70	432481,78
1552	1249483,48	432378,59
1553	1249486,14	432307,86
1554	1249604,73	432289,48
1555	1249602,68	432236,69
1556	1249418,20	432226,51
1557	1248891,19	432158,30
1558	1248880,20	432584,67
1559	1248867,28	433080,13
1560	1248862,32	433394,54
1561	1248780,39	433408,96
1562	1248818,01	433864,79
1563	1248831,78	433887,91
1564	1248867,96	434464,90
1565	1248888,19	434802,82
1566	1248901,15	434999,05
1567	1248923,54	435454,69
1496	1248925,57	435504,90
56:22:0000000:413:3Y2(63)		
1568	1248842,93	429210,68
1569	1249072,96	429211,89
1570	1249544,42	429210,50
1571	1249547,14	428383,20
1572	1249552,07	427196,67
1573	1249382,94	427215,80
1574	1248664,75	427197,40
1575	1248714,00	428864,50
1576	1248745,23	428910,03
1577	1248757,14	429115,88
1578	1248788,17	429174,63
1568	1248842,93	429210,68

56:22:0000000:413:3Y2(64)		
1579	1248066,78	435467,73
1580	1248912,30	435424,83
1581	1248891,17	434999,59
1582	1248878,21	434803,44
1583	1248857,98	434465,49
1584	1248821,93	433890,82
1585	1248808,38	433868,00
1586	1248769,70	433400,32
1587	1248414,40	433431,91
1588	1248286,79	433467,53
1589	1248036,46	433541,56
1590	1248011,31	433608,19
1591	1248007,52	433970,18
1592	1248029,15	434062,15
1593	1248077,87	434812,13
1594	1248080,98	434949,95
1595	1248074,71	435108,62
1579	1248066,78	435467,73
56:22:0000000:413:3Y2(65)		
1596	1248285,31	433462,78
1597	1248279,50	433265,82
1598	1248265,05	432421,73
1599	1248263,73	431725,42
1600	1248254,68	431450,48
1601	1248342,61	431508,84
1602	1248661,14	431511,13
1603	1248690,45	431479,70
1604	1248783,77	431482,60
1605	1248801,15	431457,92
1606	1248843,03	431456,50
1607	1248892,97	431451,82
1608	1248989,93	431446,10
1609	1249039,00	431447,61
1610	1249138,46	431451,68
1611	1249237,87	431456,74
1612	1249337,23	431462,79
1613	1249436,52	431469,83

1614	1249535,74	431477,87
1615	1249634,87	431486,90
1616	1249733,92	431496,92
1617	1249833,07	431507,89
1618	1249932,42	431519,11
1619	1250031,83	431530,33
1620	1250088,25	431536,70
1621	1250082,97	431737,82
1622	1250018,96	431765,37
1623	1250019,53	431824,13
1624	1249871,19	431840,24
1625	1249804,84	431906,43
1626	1249770,45	432056,02
1627	1249714,10	432118,02
1628	1249674,51	432222,24
1629	1249419,76	432211,58
1630	1248876,62	432141,11
1631	1248865,19	432584,29
1632	1248852,28	433079,77
1633	1248847,34	433381,90
1634	1248772,95	433395,13
1635	1248413,50	433426,96
1596	1248285,31	433462,78
56:22:0000000:413:3Y2(66)		
1636	1241585,49	431787,01
1637	1240935,38	431802,17
1638	1240768,18	431899,66
1639	1241283,12	432189,82
1640	1241454,70	432294,39
1641	1241509,85	432325,63
1642	1241696,99	432439,38
1643	1241755,02	432475,51
1644	1242012,60	432180,24
1645	1241966,38	432140,50
1646	1241875,62	431975,41
1636	1241585,49	431787,01
56:22:0000000:413:3Y2(67)		
1647	1239206,74	431921,99

1648	1239218,38	431919,72
1649	1239316,58	431900,56
1650	1239414,77	431881,39
1651	1239512,96	431862,23
1652	1239611,15	431843,06
1653	1239709,34	431823,90
1654	1239807,53	431804,74
1655	1239905,72	431785,57
1656	1240003,92	431766,41
1657	1240102,11	431747,24
1658	1240200,30	431728,08
1659	1240298,49	431708,91
1660	1240386,83	431691,68
1661	1241280,04	432194,96
1662	1241449,65	432298,31
1663	1241421,35	432387,31
1664	1241403,94	432569,83
1665	1241093,95	432963,39
1666	1240893,12	432852,30
1667	1240528,63	432627,96
1668	1240410,12	432558,47
1669	1240304,15	432461,15
1670	1239788,90	432205,21
1671	1239710,81	432197,18
1672	1239471,44	432078,83
1647	1239206,74	431921,99
56:22:0000000:413:3У2(68)		
1673	1249646,44	432242,33
1674	1249682,14	432226,06
1675	1249720,10	432122,09
1676	1249777,12	432059,64
1677	1249811,50	431910,27
1678	1249873,96	431846,01
1679	1250026,04	431829,72
1680	1250025,13	431769,07
1681	1250089,40	431741,91
1682	1250094,23	431537,38
1683	1250131,24	431541,56

1684	1250230,65	431552,78
1685	1250330,07	431564,00
1686	1250368,44	431568,33
1687	1250296,87	431611,68
1688	1250246,90	431624,06
1689	1250095,29	431786,19
1690	1250061,16	431884,91
1691	1250036,58	431905,28
1692	1249916,32	431870,36
1693	1249866,45	431917,23
1694	1249862,37	432028,58
1695	1249826,34	432078,64
1696	1249755,46	432131,48
1697	1249724,60	432282,14
1698	1249708,78	432289,96
1673	1249646,44	432242,33
56:22:0000000:413:3У2(69)		
1699	1230991,22	436535,43
1700	1232342,45	436562,26
1701	1233105,57	436577,39
1702	1233056,00	435850,49
1703	1233042,20	435570,34
1704	1233019,52	435556,65
1705	1232794,82	435594,28
1706	1232149,82	435752,81
1707	1231696,04	435885,39
1708	1231435,30	436013,56
1709	1231478,28	436318,61
1710	1231481,41	436423,82
1711	1231503,90	436515,02
1712	1231055,89	436498,82
1713	1230993,47	436511,78
1699	1230991,22	436535,43
56:22:0000000:413:3У2(70)		
1714	1240877,72	430564,85
1715	1240828,59	430548,78
1716	1240474,43	430428,77
1717	1240340,47	430396,44

1718	1240228,64	430384,50
1719	1240259,68	430407,39
1720	1240232,15	430472,91
1721	1240335,49	430509,28
1722	1240470,71	430610,03
1723	1240625,11	430705,66
1724	1240766,23	430786,05
1725	1240784,70	430754,27
1714	1240877,72	430564,85
56:22:0000000:413:3У2(71)		
1726	1243809,35	428486,52
1727	1243824,96	428419,86
1728	1243987,86	428128,21
1729	1243894,47	428276,08
1730	1243817,16	428414,31
1731	1243798,46	428481,23
1726	1243809,35	428486,52
56:22:0000000:413:3У2(72)		
1732	1235701,15	435085,07
1733	1235534,79	435047,30
1734	1235516,84	435041,24
1735	1235507,45	435257,65
1732	1235701,15	435085,07
56:22:0000000:413:3У2(73)		
1736	1242980,65	430309,18
1737	1243003,34	430257,76
1738	1242969,61	430299,26
1736	1242980,65	430309,18

Условный номер земельного участка - 56:22:0000000:3008:3У2		
Площадь земельного участка 2632121 м2		
Обознач. хара- тер. точек	Координаты, м	
	X	Y
56:22:0000000:3008:3У2(1)		
1	1233985,12	435974,49
2	1233964,48	435860,86
3	1233870,07	435767,72

4	1233831,74	435671,11
5	1233807,15	435541,71
6	1233804,39	435346,20
7	1233791,30	435207,03
8	1233837,48	435169,09
9	1233939,95	435183,96
10	1233995,94	435119,10
11	1234062,03	435066,14
12	1234054,63	434899,62
13	1234061,73	434750,29
14	1234086,24	434717,17
15	1234430,20	434552,88
16	1234472,58	434534,42
17	1234218,02	434505,57
18	1233877,33	434467,04
19	1233726,86	434455,59
20	1233497,22	434422,00
21	1233344,97	434401,08
22	1233346,90	434427,55
23	1233304,63	434466,49
24	1233148,84	434515,89
25	1232909,08	434556,34
26	1232512,18	434637,79
27	1232626,11	434777,88
28	1232781,79	434959,57
29	1232927,94	435100,57
30	1233064,36	435228,91
31	1233234,42	435353,27
32	1233391,84	435483,14
33	1233489,27	435576,21
34	1233544,86	435643,80
35	1233647,69	435768,42
36	1233729,32	435815,17
37	1233839,60	435871,21
38	1233899,43	435931,82
39	1233929,28	435971,23
1	1233985,12	435974,49
56:22:0000000:3008:3У2(2)		

40	1235188,89	434947,92
41	1235402,72	434996,89
42	1235535,31	435041,82
43	1235774,44	435096,09
44	1235792,08	435045,05
45	1235789,64	435044,05
46	1235790,46	435042,01
47	1235792,80	435042,91
48	1235808,07	434996,92
49	1235883,08	434773,74
50	1235531,15	434652,87
51	1235170,56	434613,80
40	1235188,89	434947,92
56:22:0000000:3008:3У2(3)		
52	1238173,19	435560,01
53	1235914,93	434784,38
54	1235807,41	435101,00
55	1235915,67	435125,57
56	1236046,77	435052,86
57	1236135,61	435105,21
58	1236291,68	435249,52
59	1236824,84	435520,06
60	1237554,04	435901,09
61	1236890,74	435869,23
62	1236846,92	435888,54
63	1236847,69	435978,92
64	1236861,62	436065,54
65	1236912,16	436111,49
66	1237151,31	436194,68
67	1237222,62	436247,32
68	1237290,04	436332,17
69	1237643,37	436051,32
70	1238155,50	435561,84
52	1238173,19	435560,01
71	1235935,94	434803,06
72	1235937,27	434801,58
73	1235938,77	434802,91

74	1235937,44	434804,40
71	1235935,94	434803,06
75	1235910,72	434830,97
76	1235912,61	434831,63
77	1235911,95	434833,51
78	1235910,06	434832,84
75	1235910,72	434830,97
79	1235931,54	434793,82
80	1235933,33	434792,91
81	1235934,24	434794,70
82	1235932,45	434795,61
79	1235931,54	434793,82
56:22:0000000:3008:3У2(4)		
83	1235895,47	434707,55
84	1235906,05	434711,10
85	1235906,17	434711,14
86	1235909,97	434700,95
87	1235914,02	434690,06
88	1235846,06	434666,81
89	1235764,89	434638,19
90	1235744,55	434651,55
83	1235895,47	434707,55

Условный номер земельного участка 56:22:0416014:215:3У2		
Площадь земельного участка 220448 м2		
Обознач. хара- тер. точек	Координаты, м	
	X	Y
56:22:0416014:215:3У2(1)		
1	1239148,63	435597,87
2	1239116,78	435626,63
3	1239085,94	435664,46
4	1239079,67	435676,88
5	1239043,67	435715,45
6	1239005,83	435743,88
7	1238938,58	435774,38

8	1238907,92	435776,56
9	1238878,07	435781,14
10	1238829,72	435779,72
11	1238779,95	435769,98
12	1238726,36	435752,45
13	1238699,97	435740,88
14	1238657,81	435720,17
15	1238590,19	435685,32
16	1238523,97	435647,89
17	1238446,52	435602,14
18	1238454,62	435574,99
19	1238439,07	435565,92
20	1238415,93	435584,36
21	1238370,40	435559,64
22	1238304,54	435529,67
23	1238218,59	435499,11
24	1238260,76	435406,59
25	1238302,95	435437,53
26	1238474,19	435543,53
27	1238839,15	435736,10
28	1238914,01	435745,57
29	1238977,63	435710,72
30	1239326,33	435310,63
31	1239346,21	435324,90
32	1239735,51	434872,13
33	1239713,94	434855,74
34	1239929,53	434616,08
35	1240045,76	434485,42
36	1240242,02	434261,07
37	1240363,83	434114,35
38	1240399,22	434140,20
39	1239795,78	434842,58
40	1239762,49	434877,18
41	1239741,34	434905,94
42	1239623,35	435043,29
43	1239580,64	435083,50
44	1239548,43	435130,49
45	1239523,03	435160,05

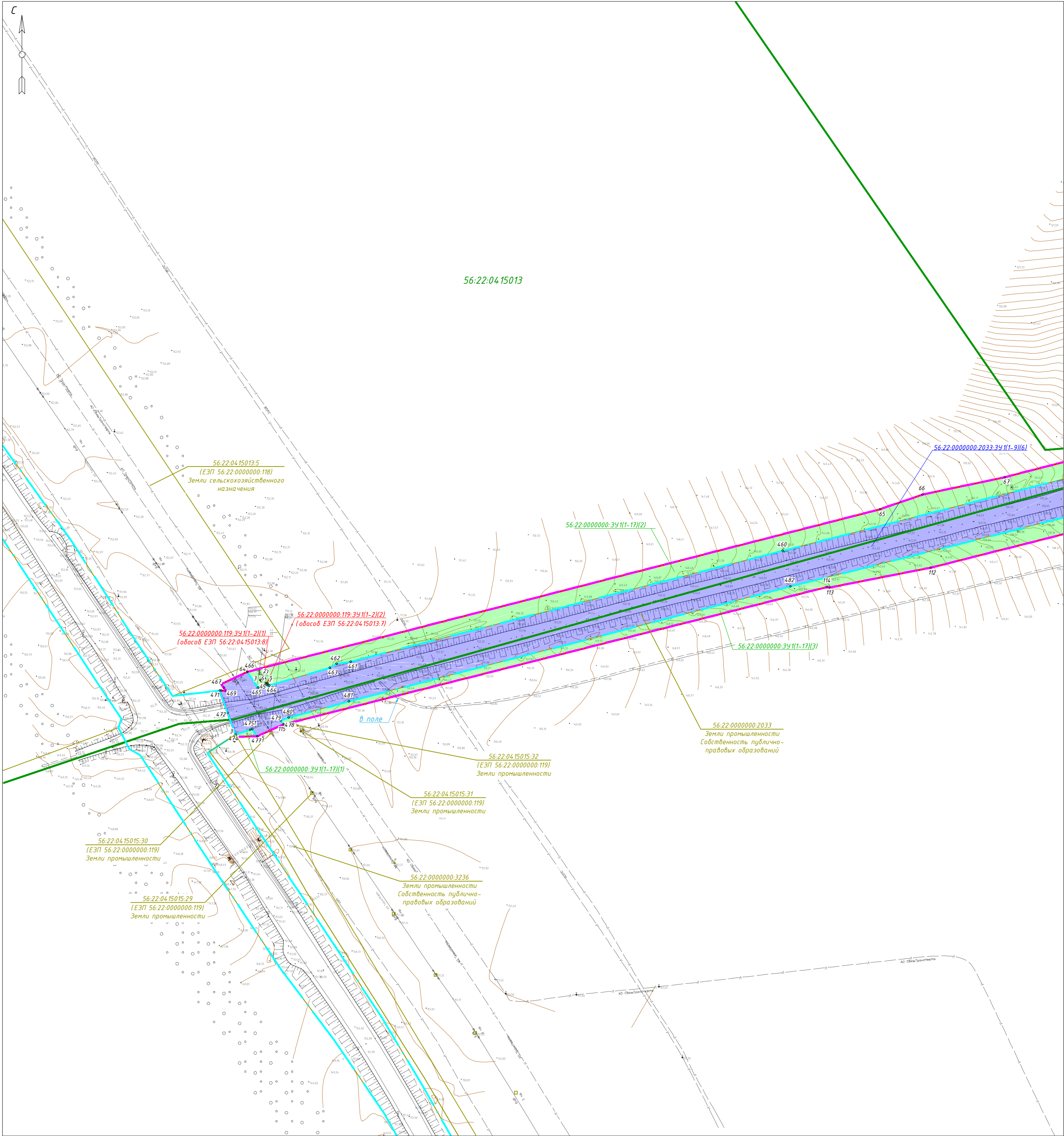
46	1239371,97	435337,08
47	1239370,30	435335,59
48	1239362,98	435344,00
49	1239364,54	435345,38
50	1239346,98	435365,92
51	1239300,00	435400,00
52	1239286,18	435432,68
53	1239234,57	435494,07
54	1239227,76	435505,32
1	1239148,63	435597,87
55	1239085,32	435649,97
56	1239081,22	435653,16
57	1239082,56	435654,91
58	1239086,66	435651,72
55	1239085,32	435649,97
60	1239987,43	434569,63
61	1239989,41	434569,97
62	1239989,74	434568,00
63	1239987,76	434567,66
60	1239987,43	434569,63
56:22:0416014:215:3Y2(2)		
65	1239022,25	435864,77
66	1238945,81	435905,98
67	1238898,17	435872,82
68	1238833,98	435837,70
69	1238917,49	435852,46
70	1238922,27	435853,37
71	1238927,08	435853,10
72	1238932,15	435851,08
73	1238981,50	435829,16
74	1238986,95	435825,18
75	1239024,52	435786,27
76	1239024,97	435785,90
77	1239029,41	435790,15
78	1239033,95	435785,95
79	1239029,76	435782,00

80	1239073,67	435748,98
81	1239094,90	435728,36
82	1239119,19	435741,06
83	1239136,14	435725,56
84	1239120,88	435699,50
85	1239231,72	435569,76
86	1239234,56	435572,50
87	1239243,20	435562,93
88	1239240,47	435560,44
89	1239299,71	435490,54
90	1239313,40	435484,86
91	1239329,10	435469,16
92	1239332,96	435451,55
93	1239398,53	435374,87
94	1239401,68	435377,36
95	1239409,90	435367,24
96	1239407,22	435365,26
97	1239557,23	435189,29
98	1240435,01	434166,36
99	1240451,78	434178,63
100	1240311,24	434348,82
101	1240152,52	434534,70
102	1240052,40	434657,05
103	1240051,09	434658,55
104	1240027,37	434685,79
105	1240026,05	434687,29
106	1240005,87	434710,49
107	1240004,56	434711,99
108	1239829,64	434933,98
109	1239618,30	435182,15
65	1239022,25	435864,77
110	1240067,77	434598,55
111	1240069,51	434599,52
112	1240070,49	434597,76
113	1240068,75	434596,79
110	1240067,77	434598,55

Условный номер земельного участка - 56:22:0000000:3001:3У2		
Площадь земельного участка 2659919 м2		
Обознач. хара- тер. точек	Координаты, м	
	X	Y
56:22:0000000:3001:3У2(1)		
1	1237577,78	433541,38
2	1237720,00	433412,29
3	1238021,96	433167,21
4	1238173,14	433062,04
5	1238384,32	432936,67
6	1238648,10	432918,82
7	1238666,59	432832,53
8	1238374,91	432825,56
9	1238084,77	432676,89
10	1237998,17	432975,88
11	1237956,96	432954,81
12	1237896,45	433058,81
13	1237793,62	433190,09
14	1237597,01	433491,60
1	1237577,78	433541,38
56:22:0000000:3001:3У2(2)		
15	1239027,44	433554,23
16	1239102,40	433614,96
17	1239188,81	433644,82
18	1239286,68	433662,00
19	1239432,90	433634,77
20	1239648,81	433583,25
21	1239927,15	433532,05
22	1239988,86	433528,61
23	1239903,20	433479,30
24	1239647,56	433351,47
25	1239470,53	433249,80
26	1239085,83	432981,34
27	1239055,67	432893,32
28	1239466,31	432082,26
29	1239205,74	431927,79

30	1239107,00	431947,08
31	1238987,92	432157,92
32	1238842,77	432401,02
33	1238767,56	432628,49
34	1238672,64	432830,65
35	1238650,56	432933,27
36	1238805,08	433228,28
15	1239027,44	433554,23
56:22:0000000:3001:3У2(3)		
37	1238310,16	438201,56
38	1238516,82	438015,91
39	1238655,83	437856,44
40	1238708,83	437734,09
41	1238730,90	437626,93
42	1238536,65	437388,84
43	1238381,45	437226,51
44	1238247,14	437378,29
45	1237800,46	437704,08
37	1238310,16	438201,56
56:22:0000000:3001:3У2(4)		
46	1235914,02	434690,06
47	1235932,05	434635,96
48	1235995,17	434587,76
49	1236266,17	434685,63
50	1236269,88	434624,26
51	1236199,57	434619,89
52	1236200,03	434428,40
53	1236377,46	434427,21
54	1236378,57	434616,37
55	1236320,69	434623,81
56	1236313,61	434702,83
57	1237227,90	435033,34
58	1238283,76	435376,33
59	1238316,53	435334,88
60	1238313,84	435333,38
61	1236315,29	434317,18
2	1236310,93	434314,44

63	1235958,88	434510,49
64	1235764,89	434638,19
65	1235846,06	434666,81
66	1235957,83	434608,79
67	1235958,67	434606,71
68	1235960,74	434607,49
69	1235959,94	434609,60
46	1235914,02	434690,06
56:22:0000000:3001:3У2(5)		
70	1240401,20	434137,90
71	1241001,88	433438,73
72	1241006,41	433227,36
73	1240886,84	433276,46
74	1240787,01	433320,99
75	1240498,15	433434,81
76	1240260,37	433557,07
77	1240208,35	433549,64
78	1240076,39	433557,09
79	1240002,64	433536,29
80	1239998,95	433536,47
81	1239904,98	433775,75
70	1240401,20	434137,90
56:22:0000000:3001:3У2(6)		
82	1240495,67	433429,34
83	1240784,70	433315,45
84	1240884,53	433270,92
85	1241003,17	433221,61
86	1240721,86	432918,20
87	1240668,32	432999,91
88	1240659,03	433014,33
89	1240631,99	433056,26
90	1240268,46	433546,17
82	1240495,67	433429,34



С

С

Схема сводки листов

1

2

3

4

5

6

7

8

9

10

11

12

13

14

15

16

17

18

19

20

21

22

23

24

25

26

27

28

29

30

31

32

33

34

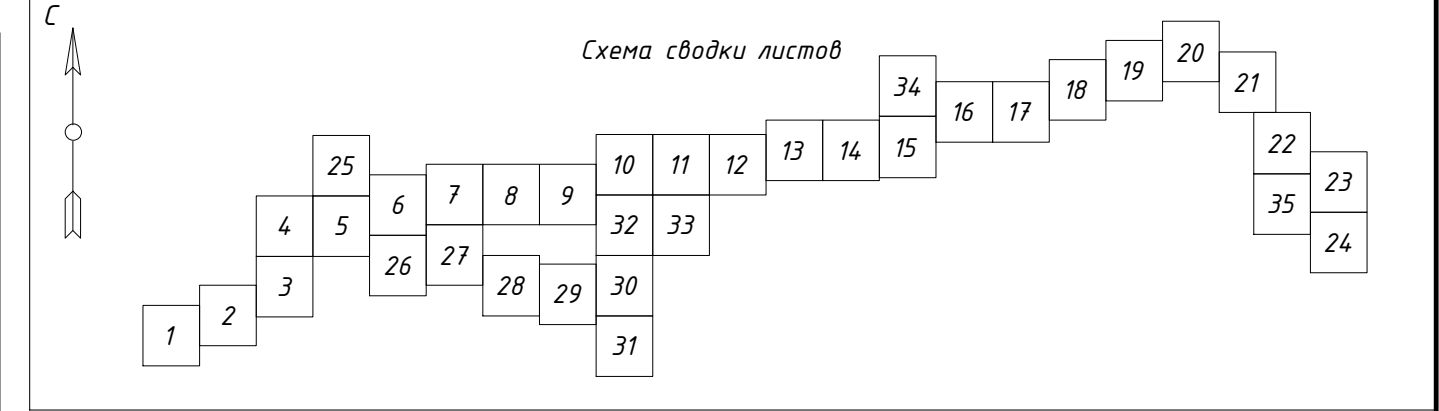
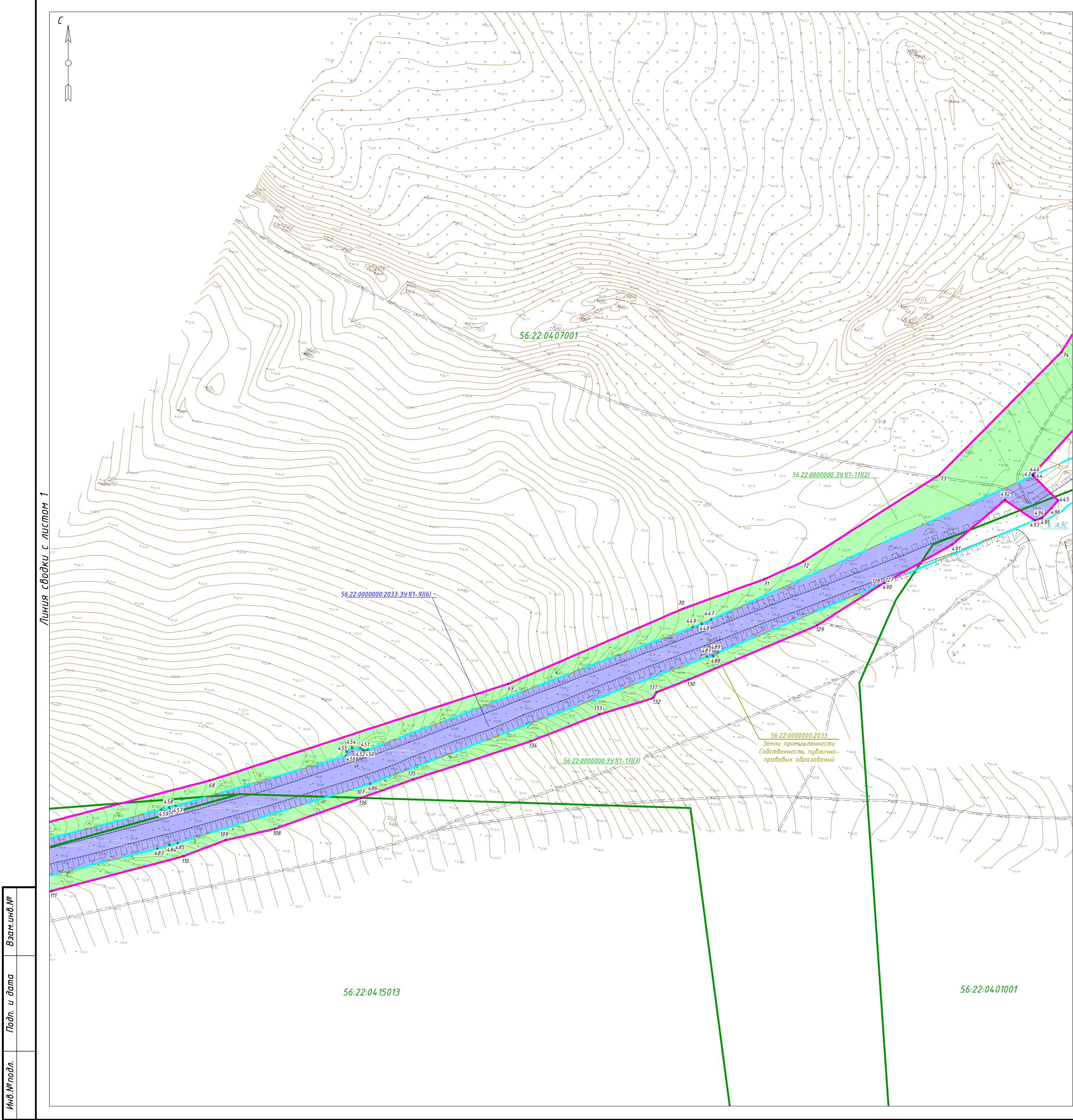
35

Примечания:
Границы земельных участков, образование которых предусмотрено схемой расположения земельного участка или земельных участков на кадастровом плане территории, срок действия которой не истек отсутствуют. Линии отступа от красных линий в целях определения мест допустимого размещения зданий, строений, сооружений не устанавливаются. Границы участкового лесничества, лесного квартала и лесотаксационного выдела фактически совпадают с границей лесничества.

Условные обозначения

	- граница планируемых элементов планировочной структуры
	- границы существующих элементов планировочной структуры
	- красные линии, утвержденные в составе проекта планировки территории
	- граница кадастрового квартала согласно сведений ЕГРН от 15.11.2022 г.
	- номер кадастрового квартала согласно сведений ЕГРН от 15.11.2022 г.
	- кадастровый номер земельного участка согласно сведений ЕГРН от 15.11.2022 г.
	- границы образуемых земельных участков путем раздела существующих земельных участков, в отношении которых предполагается изъятие для государственных нужд
	- границы образуемых земельных участков путем раздела существующих земельных участков
	- границы образуемых земельных участков из неразграниченных земель
	- границы изменяемых земельных участков
	- граница лесничества
	- граница водного объекта, согласно сведениям ЕГРН
	- условные номера образуемых земельных участков путем раздела существующих земельных участков, в отношении которых предполагается изъятие для государственных нужд
	- условные номера образуемых земельных участков путем раздела существующих земельных участков
	- условные номера образуемых земельных участков из неразграниченных земель
	- условные номера изменяемых земельных участков
	- номера характерных точек образуемых земельных участков
	- граница населенного пункта

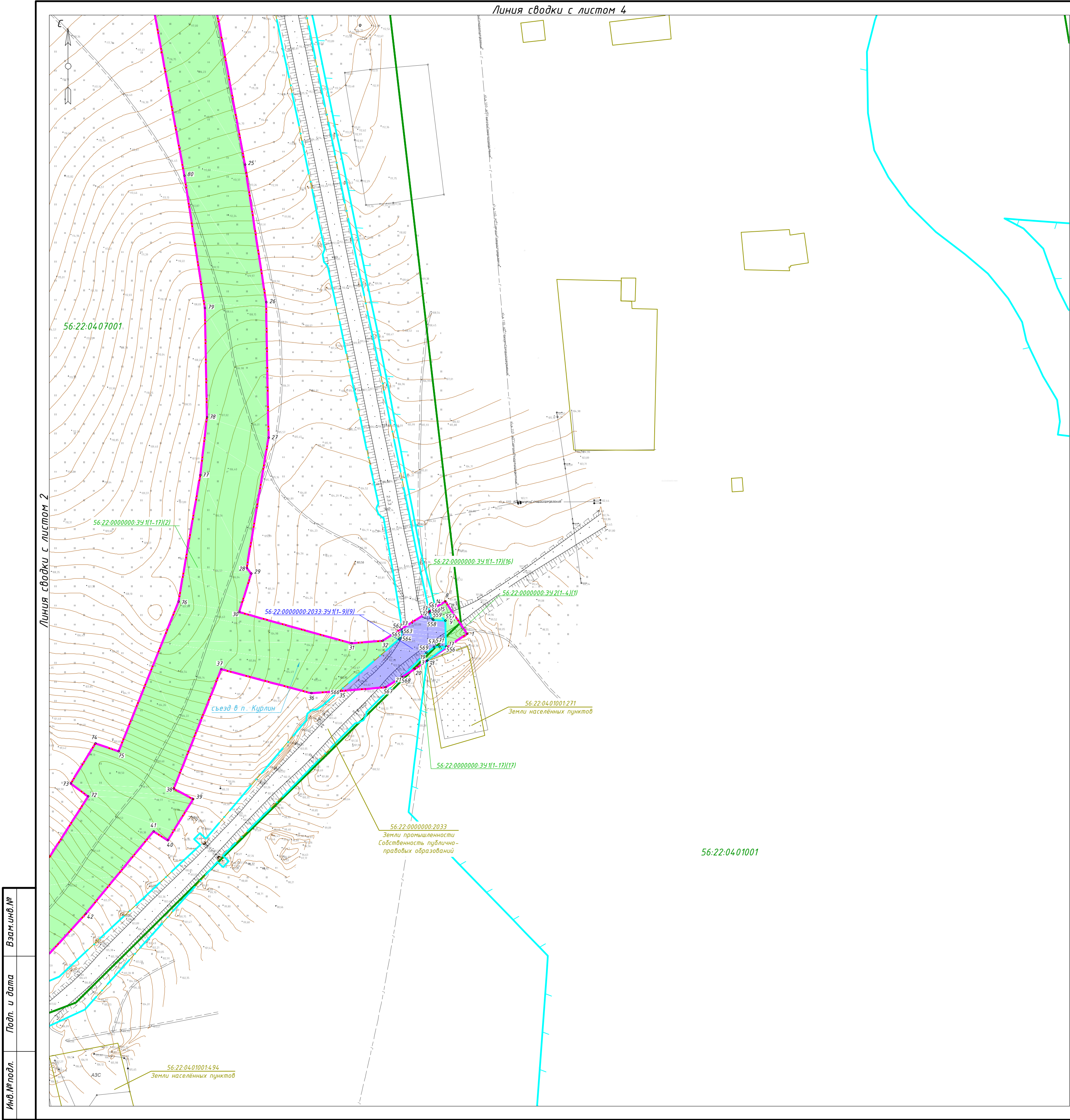
						331-22.03.03-ППиМТ			
						Реконструкция автомобильной дороги Таловое – Курлин на участке Курлин-Большой Зайкин в Первомайском районе Оренбургской области			
Изм.	Кол. уч.	Лист	№ док.	Подп.	Дата				
Проверил		Пигарев			12.22	Документация по планировке территории. Основная часть проекта межевания территории. Графическая часть	Стадия	Лист	Листов
							П	1	35
Разработал		Файзуллин			12.22	Чертеж межевания территории	000 “Региональный кадастровый центр”		
						М1:2000			



Примечания:
Границы земельных участков, образование которых предусмотрено схемой расположения земельного участка или земельных участков на кадастровом плане территории, срок действия которой не истек отсутствуют. Линии отступа от красных линий в целях определения мест допустимого размещения зданий, строений, сооружений не устанавливаются. Границы участкового лесничества, лесного квартала и лесотаксационного выдела фактически совпадают с границей лесничества.

Условные обозначения	
	- границы планируемых элементов планировочной структуры
	- границы существующих элементов планировочной структуры
	- красные линии, утвержденные в составе проекта планировки территории
	- граница кадастрового квартала согласно сведений ЕГРН от 15.11.2022 г.
	- номер кадастрового квартала согласно сведений ЕГРН от 15.11.2022 г.
	- граница земельного участка согласно сведений ЕГРН от 15.11.2022 г.
	- кадастровый номер земельного участка согласно сведений ЕГРН от 15.11.2022 г.
	- границы образуемых земельных участков путем раздела существующих земельных участков, в отношении которых предполагается изъятие для государственных нужд
	- границы образуемых земельных участков путем раздела существующих земельных участков
	- границы образуемых земельных участков из неразграниченных земель
	- границы изменяемых земельных участков
	- граница лесничества
	- граница водного объекта, согласно сведениям ЕГРН
	- условные номера образуемых земельных участков путем раздела существующих земельных участков, в отношении которых предполагается изъятие для государственных нужд
	- условные номера образуемых земельных участков путем раздела существующих земельных участков
	- условные номера образуемых земельных участков из неразграниченных земель
	- условные номера изменяемых земельных участков
	- номера характерных точек образуемых земельных участков
	- граница населенного пункта

						331-22.03.03-ППиМТ				
						Реконструкция автомобильной дороги Таловое – Курлин на участке Курлин-Большой Зайкин в Первомайском районе Оренбургской области				
Изм.	Кол. уч.	Лист	№ док.	Подп.	Дата					
Проверил	Пигарев		12.22			Документация по планировке территории. Основная часть проекта межевания территории. Графическая часть		Стадия	Лист	Листов
								П	2	35
Разработал	Файзуллин		12.22			Чертеж межевания территории		ООО "Региональный кадастровый центр"		
						М1:2000				



С

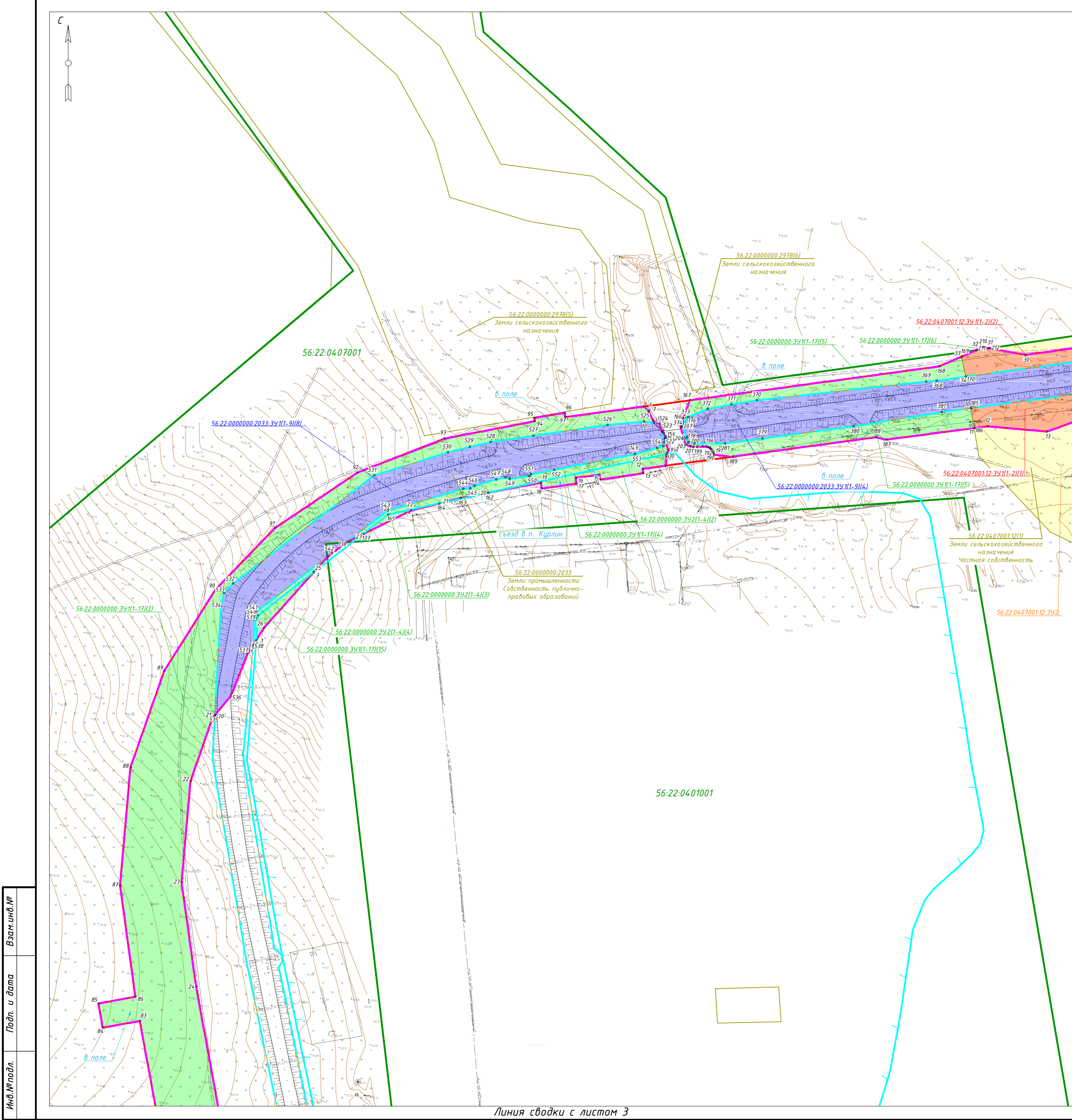
Схема сводки листов

1	2	3	4	5	6	7	8	9	10	11	12	13	14	15	16	17	18	19	20	21	22	23	24	25	26	27	28	29	30	31	32	33	34
---	---	---	---	---	---	---	---	---	----	----	----	----	----	----	----	----	----	----	----	----	----	----	----	----	----	----	----	----	----	----	----	----	----

Примечания:
Границы земельных участков, образование которых предусмотрено схемой расположения земельного участка или земельных участков на кадастровом плане территории, срок действия которой не истек отсутствуют. Линии отступа от красных линий в целях определения мест допустимого размещения зданий, строений, сооружений не устанавливаются. Границы участкового лесничества, лесного квартала и лесотаксационного выдела фактически совпадают с границей лесничества.

Условные обозначения	
	- граница планируемых элементов планировочной структуры
	- границы существующих элементов планировочной структуры
	- красные линии, утвержденные в составе проекта планировки территории
	- граница кадастрового квартала согласно сведений ЕГРН от 15.11.2022 г.
	- номер кадастрового квартала согласно сведений ЕГРН от 15.11.2022 г.
	- граница земельного участка согласно сведений ЕГРН от 15.11.2022 г.
	- кадастровый номер земельного участка согласно сведений ЕГРН от 15.11.2022 г.
	- границы образуемых земельных участков путем раздела существующих земельных участков, в отношении которых предполагается изъятие для государственных нужд
	- границы образуемых земельных участков путем раздела существующих земельных участков
	- границы образуемых земельных участков из неразграниченных земель
	- границы изменяемых земельных участков
	- граница лесничества
	- граница водного объекта, согласно сведениям ЕГРН
	- условные номера образуемых земельных участков путем раздела существующих земельных участков, в отношении которых предполагается изъятие для государственных нужд
	- условные номера образуемых земельных участков путем раздела существующих земельных участков
	- условные номера образуемых земельных участков из неразграниченных земель
	- условные номера изменяемых земельных участков
	- номера характерных точек образуемых земельных участков
	- граница населенного пункта

331-22.03.03-ППиМТ							
Реконструкция автомобильной дороги Таловое - Курлин на участке Курлин-Большой Зайкин в Первомайском районе Оренбургской области							
Изм.	Кол. уч.	Лист	№ док.	Подп.	Дата		
Проверил	Пигарев		12.22				
Документация по планировке территории. Основная часть проекта межевания территории. Графическая часть					Стадия	Лист	Листов
					П	3	35
Чертеж межевания территории					000 "Региональный кадастровый центр"		
Разработал					Файзуллин		12.22
М1:2000							



С

1

2

3

4

5

6

7

8

9

10

11

12

13

14

15

16

17

18

19

20

21

22

23

24

25

26

27

28

29

30

31

32

33

34

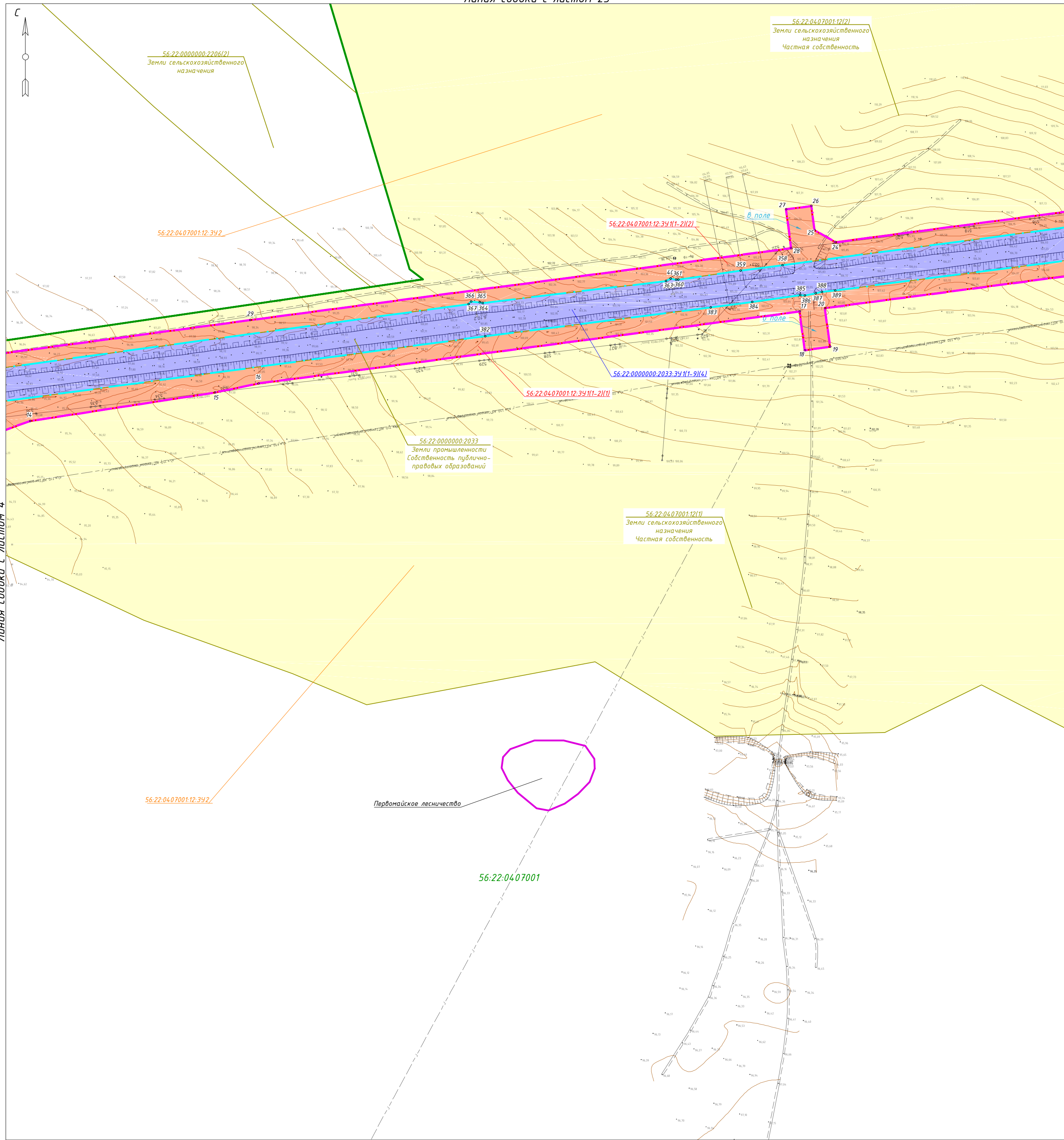
35

Примечания:

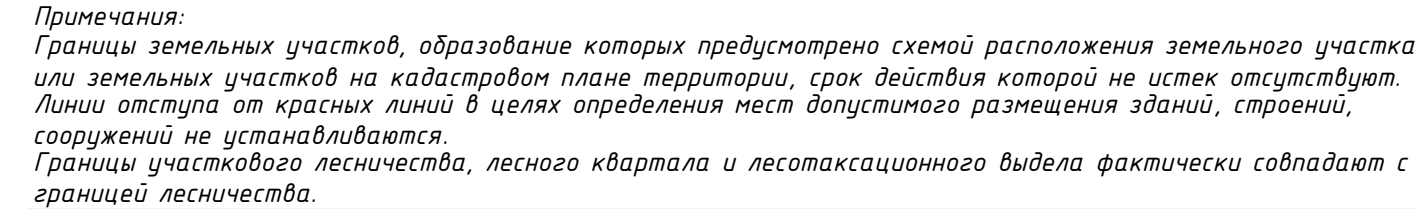
Границы земельных участков, образование которых предусмотрено схемой расположения земельного участка или земельных участков на кадастровом плане территории, срок действия которой не истек отсутствуют. Линии отступа от красных линий в целях определения мест допустимого размещения зданий, строений, сооружений не устанавливаются. Границы участкового лесничества, лесного квартала и лесотаксационного выдела фактически совпадают с границей лесничества.



Условные обозначения	
—	граница планируемых элементов планировочной структуры
—	границы существующих элементов планировочной структуры
—	красные линии, утвержденные в составе проекта планировки территории
—	граница кадастрового квартала согласно сведений ЕГРН от 15.11.2022 г.
00:00:0000000	номер кадастрового квартала согласно сведений ЕГРН от 15.11.2022 г.
00:00:0000000:0	кадастровый номер земельного участка согласно сведений ЕГРН от 15.11.2022 г.
■	границы образуемых земельных участков путем раздела существующих земельных участков, в отношении которых предполагается изъятие для государственных нужд
■	границы образуемых земельных участков путем раздела существующих земельных участков
■	границы образуемых земельных участков из неразграниченных земель
■	границы изменяемых земельных участков
■	граница лесничества
■	граница водного объекта, согласно сведениям ЕГРН
00:00:0000000:0:34:1	условные номера образуемых земельных участков путем раздела существующих земельных участков, в отношении которых предполагается изъятие для государственных нужд
00:00:0000000:0:34:1	условные номера образуемых земельных участков путем раздела существующих земельных участков
00:00:0000000:0:34:1	условные номера образуемых земельных участков из неразграниченных земель
00:00:0000000:0:34:1	условные номера изменяемых земельных участков
o1	номера характерных точек образуемых земельных участков
—	граница населенного пункта

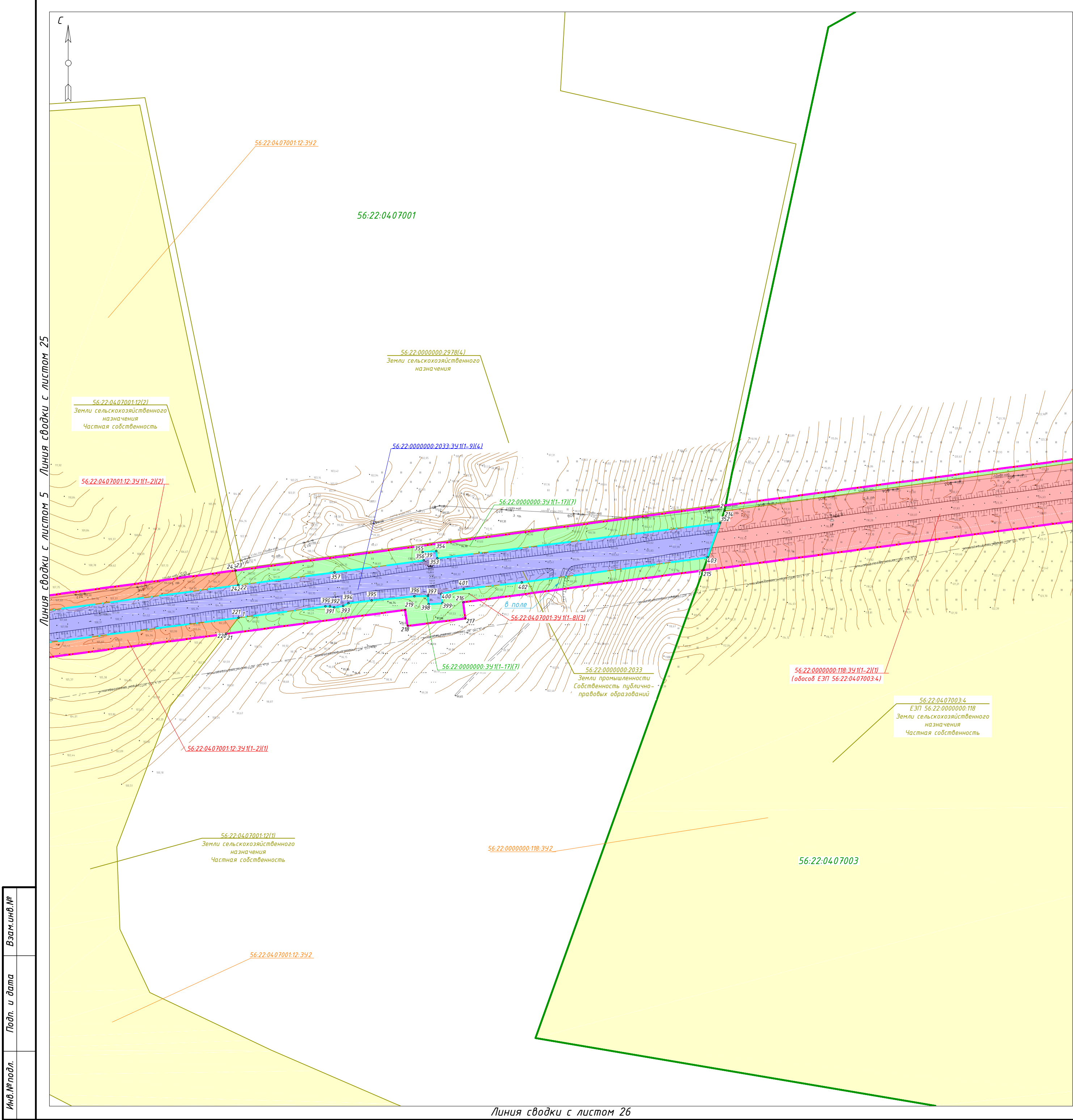
Изм.	Кол. уч.	Лист	№ док.	Подп.	Дата	331-22.03.03-ППУМТ					
						Реконструкция автомобильной дороги Таловое – Курлин на участке Курлин-Большой Зайкин в Первомайском районе Оренбургской области					
Проверил		Пигарев			12.22	Документация по планировке территории. Основная часть проекта межевания территории. Графическая часть	Стадия	Лист	Листов		
							П	4	35		
Разработал		Файзуллин			12.22	Чертеж межевания территории	000 "Региональный кадастровый центр"				
							М1:2000				



Линия сводки с листом 6 Линия сводки с листом 26



						331-22.03.03-ППиМТ		
						Реконструкция автомобильной дороги Таловое – Курлин на участке Курлин-Большой Зайкин в Первомайском районе Оренбургской области		
Изм.	Кол. уч.	Лист	№ док.	Подп.	Дата			
						Документация по планировке территории. Основная часть проекта межевания территории. Графическая часть	Стадия	Лист
Проверил	Пигарев		12.22				П	5
						Чертеж межевания территории		000 "Региональный кадастровый центр"
Разработал	Файзуллин		12.22					
						M1:2000		



С

Схема сводки листов

34

16

17

18

19

20

21

22

23

24

25

26

27

28

29

30

31

32

33

13

14

15

4

5

6

7

8

9

10

11

12

1

2

3

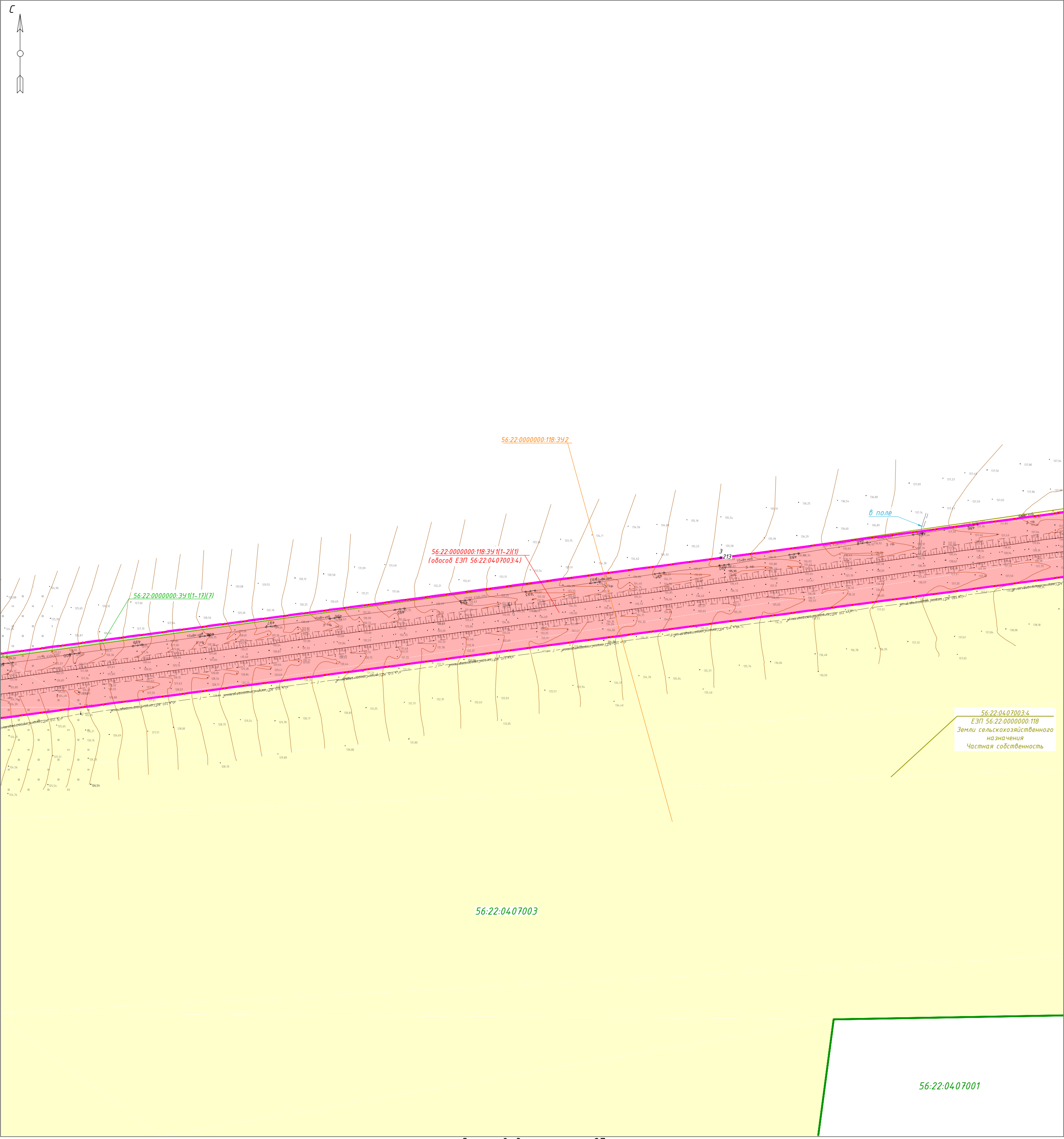
Примечания:

Границы земельных участков, образование которых предусмотрено схемой расположения земельного участка или земельных участков на кадастровом плане территории, срок действия которой не истек отсутствуют. Линии отступа от красных линий в целях определения мест допустимого размещения зданий, строений, сооружений не устанавливаются. Границы участкового лесничества, лесного квартала и лесотаксационного выдела фактически совпадают с границей лесничества.

Условные обозначения	
<div></div>	- граница планируемых элементов планировочной структуры
<div></div>	- границы существующих элементов планировочной структуры
<div></div>	- красные линии, утвержденные в составе проекта планировки территории
<div></div>	- граница кадастрового квартала согласно сведений ЕГРН от 15.11.2022 г.
<div>00:00:0000000</div>	- номер кадастрового квартала согласно сведений ЕГРН от 15.11.2022 г.
<div>00:00:0000000:0</div>	- граница земельного участка согласно сведений ЕГРН от 15.11.2022 г.
<div>00:00:0000000:0</div>	- кадастровый номер земельного участка согласно сведений ЕГРН от 15.11.2022 г.
<div></div>	- границы образуемых земельных участков путем раздела существующих земельных участков, в отношении которых предполагается изъятие для государственных нужд
<div></div>	- границы образуемых земельных участков путем раздела существующих земельных участков
<div></div>	- границы образуемых земельных участков из неразграниченных земель
<div></div>	- границы изменяемых земельных участков
<div></div>	- граница лесничества
<div></div>	- граница водного объекта, согласно сведениям ЕГРН
<div>00:00:0000000:0:341</div>	- условные номера образуемых земельных участков путем раздела существующих земельных участков, в отношении которых предполагается изъятие для государственных нужд
<div>00:00:0000000:0:341</div>	- условные номера образуемых земельных участков путем раздела существующих земельных участков
<div>00:00:0000000:0:341</div>	- условные номера образуемых земельных участков из неразграниченных земель
<div>00:00:0000000:0:341</div>	- условные номера изменяемых земельных участков
<div>01</div>	- номера характерных точек образуемых земельных участков
<div></div>	- граница населенного пункта

Изм.	Кол. уч.	Лист	№ док.	Подп.	Дата	331-22.03.03-ППиМТ			
						Реконструкция автомобильной дороги Талавое – Курлин на участке Курлин-Большой Зайкин в Первомайском районе Оренбургской области			
Проверил		Пигарев			12.22	Документация по планировке территории. Основная часть проекта межевания территории. Графическая часть	Стадия	Лист	Листов
							П	6	35
Разработал		Файзуллин			12.22	Чертеж межевания территории	000 "Региональный кадастровый центр"		
							М1:2000		

Линия сводки с листом 6



Линия сводки с листом 8

С

Схема сводки листов

1

2

3

4

5

6

7

8

9

10

11

12

13

14

15

16

17

18

19

20

21

22

23

24

25

26

27

28

29

30

31

32

33

34

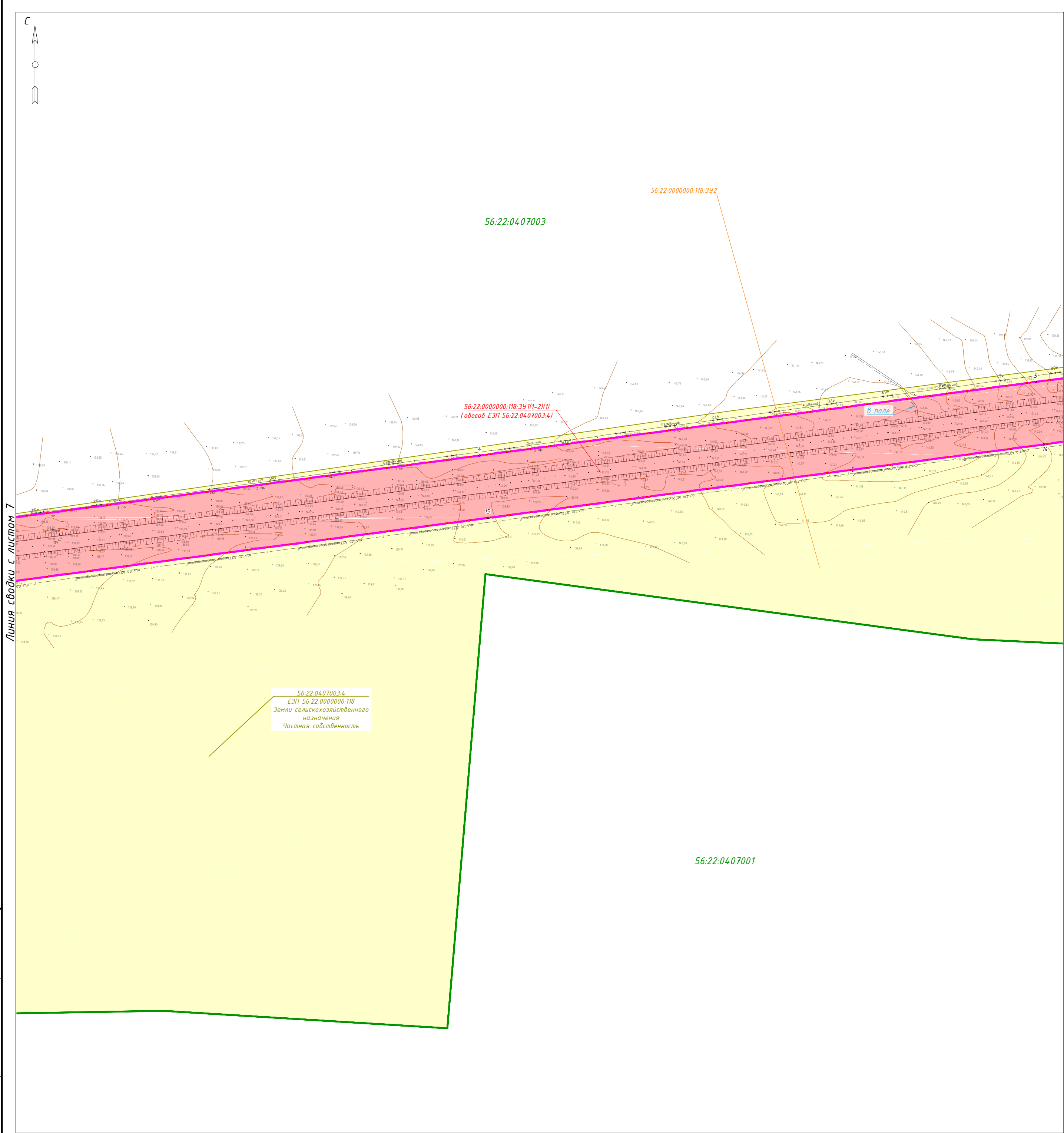
35

Примечания:

Границы земельных участков, образование которых предусмотрено схемой расположения земельного участка или земельных участков на кадастровом плане территории, срок действия которой не истек отсутствуют. Линии отступа от красных линий в целях определения мест допустимого размещения зданий, строений, сооружений не устанавливаются. Границы участкового лесничества, лесного квартала и лесотаксационного выдела фактически совпадают с границей лесничества.

Условные обозначения	
	- граница планируемых элементов планировочной структуры
	- границы существующих элементов планировочной структуры
	- красные линии, утвержденные в составе проекта планировки территории
	- граница кадастрового квартала согласно сведений ЕГРН от 15.11.2022 г.
	- номер кадастрового квартала согласно сведений ЕГРН от 15.11.2022 г.
	- граница земельного участка согласно сведений ЕГРН от 15.11.2022 г.
	- кадастровый номер земельного участка согласно сведений ЕГРН от 15.11.2022 г.
	- границы образуемых земельных участков путем раздела существующих земельных участков, в отношении которых предполагается изъятие для государственных нужд
	- границы образуемых земельных участков путем раздела существующих земельных участков
	- границы образуемых земельных участков из неразграниченных земель
	- границы изменяемых земельных участков
	- граница лесничества
	- граница водного объекта, согласно сведениям ЕГРН
	- условные номера образуемых земельных участков путем раздела существующих земельных участков, в отношении которых предполагается изъятие для государственных нужд
	- условные номера образуемых земельных участков путем раздела существующих земельных участков
	- условные номера образуемых земельных участков из неразграниченных земель
	- условные номера изменяемых земельных участков
	- номера характерных точек образуемых земельных участков
	- граница населенного пункта

Изм.	Кол. уч.	Лист	№ док.	Подп.	Дата	331-22.03.03-ППиМТ			
						Реконструкция автомобильной дороги Талавое – Курлин на участке Курлин-Большой Зайкин в Первомайском районе Оренбургской области			
Проверил				Пигарев	12.22	Документация по планировке территории. Основная часть проекта межевания территории. Графическая часть	Стадия	Лист	Листов
							П	7	35
Разработал				Файзуллин	12.22	Чертеж межевания территории	000 "Региональный кадастровый центр"		
							М1:2000		



С

Схема сводки листов

1 2 3 4 5 6 7 8 9 10 11 12 13 14 15 16 17 18 19 20 21 22 23 24 25 26 27 28 29 30 31 32 33 34 35

Примечания:

Границы земельных участков, образование которых предусмотрено схемой расположения земельного участка или земельных участков на кадастровом плане территории, срок действия которой не истек отсутствуют. Линии отступа от красных линий в целях определения мест допустимого размещения зданий, строений, сооружений не устанавливаются. Границы участкового лесничества, лесного квартала и лесотаксационного выдела фактически совпадают с границей лесничества.

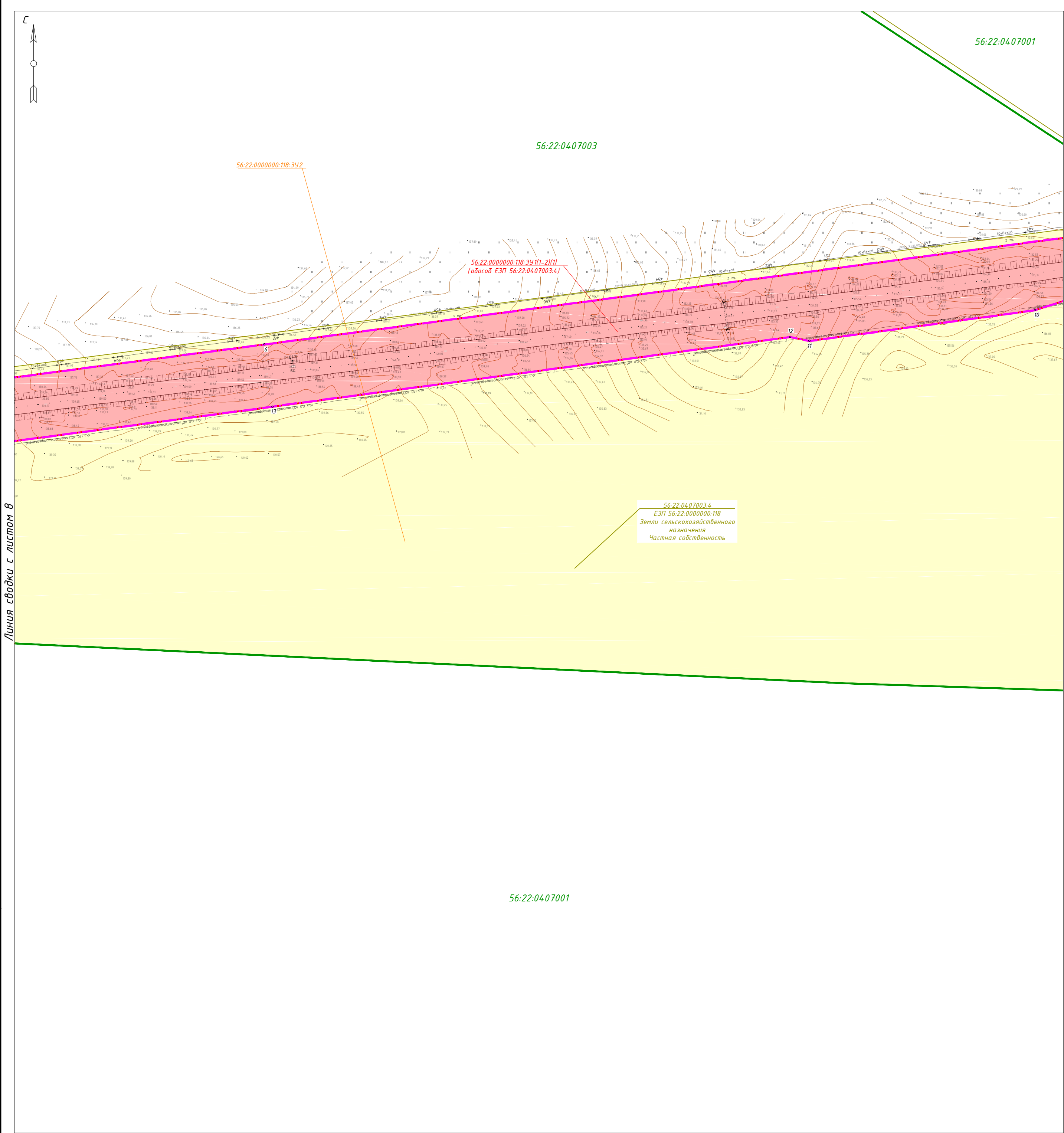
Условные обозначения	
	- граница планируемых элементов планировочной структуры
	- границы существующих элементов планировочной структуры
	- красные линии, утвержденные в составе проекта планировки территории
	- граница кадастрового квартала согласно сведений ЕГРН от 15.11.2022 г.
	- номер кадастрового квартала согласно сведений ЕГРН от 15.11.2022 г.
	- граница земельного участка согласно сведений ЕГРН от 15.11.2022 г.
	- кадастровый номер земельного участка согласно сведений ЕГРН от 15.11.2022 г.
	- границы образуемых земельных участков путем раздела существующих земельных участков, в отношении которых предполагается изъятие для государственных нужд
	- границы образуемых земельных участков путем раздела существующих земельных участков
	- границы образуемых земельных участков из неразграниченных земель
	- границы изменяемых земельных участков
	- граница лесничества
	- граница водного объекта, согласно сведениям ЕГРН
	- условные номера образуемых земельных участков путем раздела существующих земельных участков, в отношении которых предполагается изъятие для государственных нужд
	- условные номера образуемых земельных участков путем раздела существующих земельных участков
	- условные номера образуемых земельных участков из неразграниченных земель
	- условные номера изменяемых земельных участков
	- номера характерных точек образуемых земельных участков
	- граница населенного пункта

331-22.03.03-ППиМТ					
Реконструкция автомобильной дороги Таловое – Курлин на участке Курлин-Большой Зайкин в Первомайском районе Оренбургской области					
Изм.	Кол. уч.	Лист	№ док.	Подп.	Дата
Проверил	Пигарев		12.22		
Разработал	Файзуллин		12.22		

Документация по планировке территории. Основная часть проекта межевания территории. Графическая часть	Стадия	Лист	Листов
	П	8	35

Чертеж межевания территории	
000 "Региональный кадастровый центр"	

М1:2000



С

Схема сводки листов

1

2

3

4

5

6

7

8

9

10

11

12

13

14

15

16

17

18

19

20

21

22

23

24

25

26

27

28

29

30

31

32

33

34

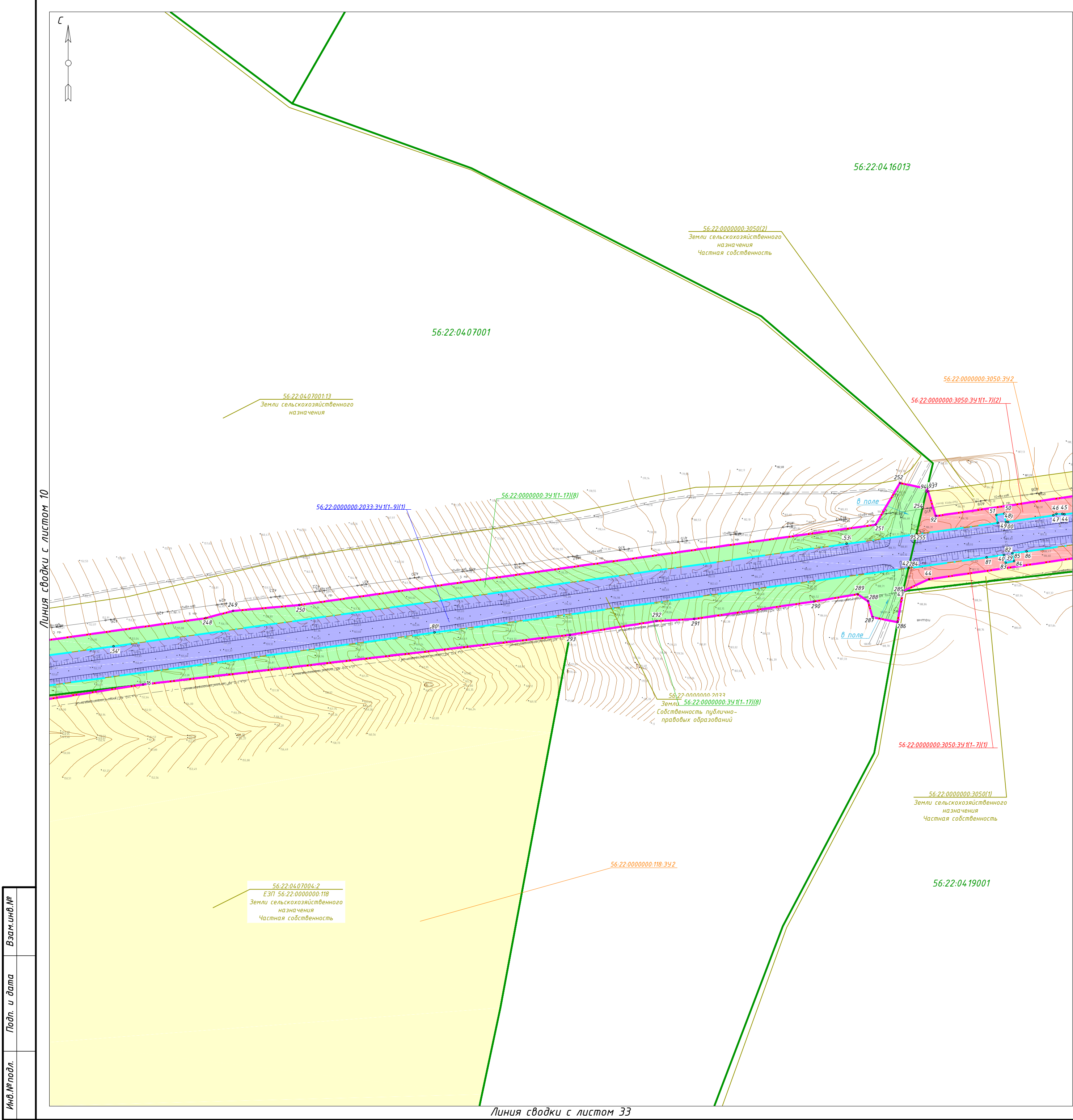
35

Примечания:

Границы земельных участков, образование которых предусмотрено схемой расположения земельного участка или земельных участков на кадастровом плане территории, срок действия которой не истек отсутствуют. Линии отступа от красных линий в целях определения мест допустимого размещения зданий, строений, сооружений не устанавливаются. Границы участкового лесничества, лесного квартала и лесотаксационного выдела фактически совпадают с границей лесничества.

Условные обозначения	
<div></div>	- граница планируемых элементов планировочной структуры
<div></div>	- границы существующих элементов планировочной структуры
<div></div>	- красные линии, утвержденные в составе проекта планировки территории
<div></div>	- граница кадастрового квартала согласно сведений ЕГРН от 15.11.2022 г.
<div>00:00:0000000</div>	- номер кадастрового квартала согласно сведений ЕГРН от 15.11.2022 г.
<div></div>	- граница земельного участка согласно сведений ЕГРН от 15.11.2022 г.
<div>00:00:0000000:0</div>	- кадастровый номер земельного участка согласно сведений ЕГРН от 15.11.2022 г.
<div></div>	- границы образуемых земельных участков путем раздела существующих земельных участков, в отношении которых предполагается изъятие для государственных нужд
<div></div>	- границы образуемых земельных участков путем раздела существующих земельных участков
<div></div>	- границы образуемых земельных участков из неразграниченных земель
<div></div>	- границы изменяемых земельных участков
<div></div>	- граница лесничества
<div></div>	- граница водного объекта, согласно сведениям ЕГРН
<div>00:00:0000000:0:39:1</div>	- условные номера образуемых земельных участков путем раздела существующих земельных участков, в отношении которых предполагается изъятие для государственных нужд
<div>00:00:0000000:0:39:1</div>	- условные номера образуемых земельных участков путем раздела существующих земельных участков
<div>00:00:0000000:0:39:1</div>	- условные номера образуемых земельных участков из неразграниченных земель
<div>00:00:0000000:0:39:1</div>	- условные номера изменяемых земельных участков
<div>01</div>	- номера характерных точек образуемых земельных участков
<div></div>	- граница населенного пункта

						331-22.03.03-ППиМТ			
						Реконструкция автомобильной дороги Таловое – Курлин на участке Курлин-Большой Зайкин в Первомайском районе Оренбургской области			
Изм.	Кол. уч.	Лист	№ док.	Подп.	Дата				
Проверил		Пигарев			12.22	Документация по планировке территории. Основная часть проекта межевания территории. Графическая часть	Стадия	Лист	Листов
							П	9	35
Разработал		Файзуллин			12.22	Чертеж межевания территории	000 "Региональный кадастровый центр"		
							M1:2000		



С

Схема сводки листов

34

16

17

18

19

20

21

22

23

24

35

25

4

5

6

7

8

9

10

11

12

13

14

15

32

33

26

27

28

29

30

31


Примечания:

Границы земельных участков, образование которых предусмотрено схемой расположения земельного участка или земельных участков на кадастровом плане территории, срок действия которой не истек отсутствуют. Линии отступа от красных линий в целях определения мест допустимого размещения зданий, строений, сооружений не устанавливаются. Границы участкового лесничества, лесного квартала и лесотаксационного выдела фактически совпадают с границей лесничества.

Условные обозначения

	- граница планируемых элементов планировочной структуры
	- границы существующих элементов планировочной структуры
	- красные линии, утвержденные в составе проекта планировки территории
	- граница кадастрового квартала согласно сведений ЕГРН от 15.11.2022 г.
	- номер кадастрового квартала согласно сведений ЕГРН от 15.11.2022 г.
	- кадастровый номер земельного участка согласно сведений ЕГРН от 15.11.2022 г.
	- границы образуемых земельных участков путем раздела существующих земельных участков, в отношении которых предполагается изъятие для государственных нужд
	- границы образуемых земельных участков путем раздела существующих земельных участков
	- границы образуемых земельных участков из неразграниченных земель
	- границы изменяемых земельных участков
	- граница лесничества
	- граница водного объекта, согласно сведениям ЕГРН
	- условные номера образуемых земельных участков путем раздела существующих земельных участков, в отношении которых предполагается изъятие для государственных нужд
	- условные номера образуемых земельных участков путем раздела существующих земельных участков
	- условные номера образуемых земельных участков из неразграниченных земель
	- условные номера изменяемых земельных участков
	- номера характерных точек образуемых земельных участков
	- граница населенного пункта

						331-22.03.03-ППиМТ			
						Реконструкция автомобильной дороги Таловое – Курлин на участке Курлин-Большой Зайкин в Первомайском районе Оренбургской области			
Изм.	Кол. уч.	Лист	№ док.	Подп.	Дата	Документация по планировке территории. Основная часть проекта межевания территории. Графическая часть	Стадия	Лист	Листов
Проверил				Пигарев	12.22		П	11	35
						Чертеж межевания территории	000 "Региональный кадастровый центр"		
Разработал	Файзуллин				12.22	М1:2000			



С

С

Схема сводки листов

1

2

3

4

5

6

7

8

9

10

11

12

13

14

15

16

17

18

19

20

21

22

23

24

25

26

27

28

29

30

31

32

33

34

35

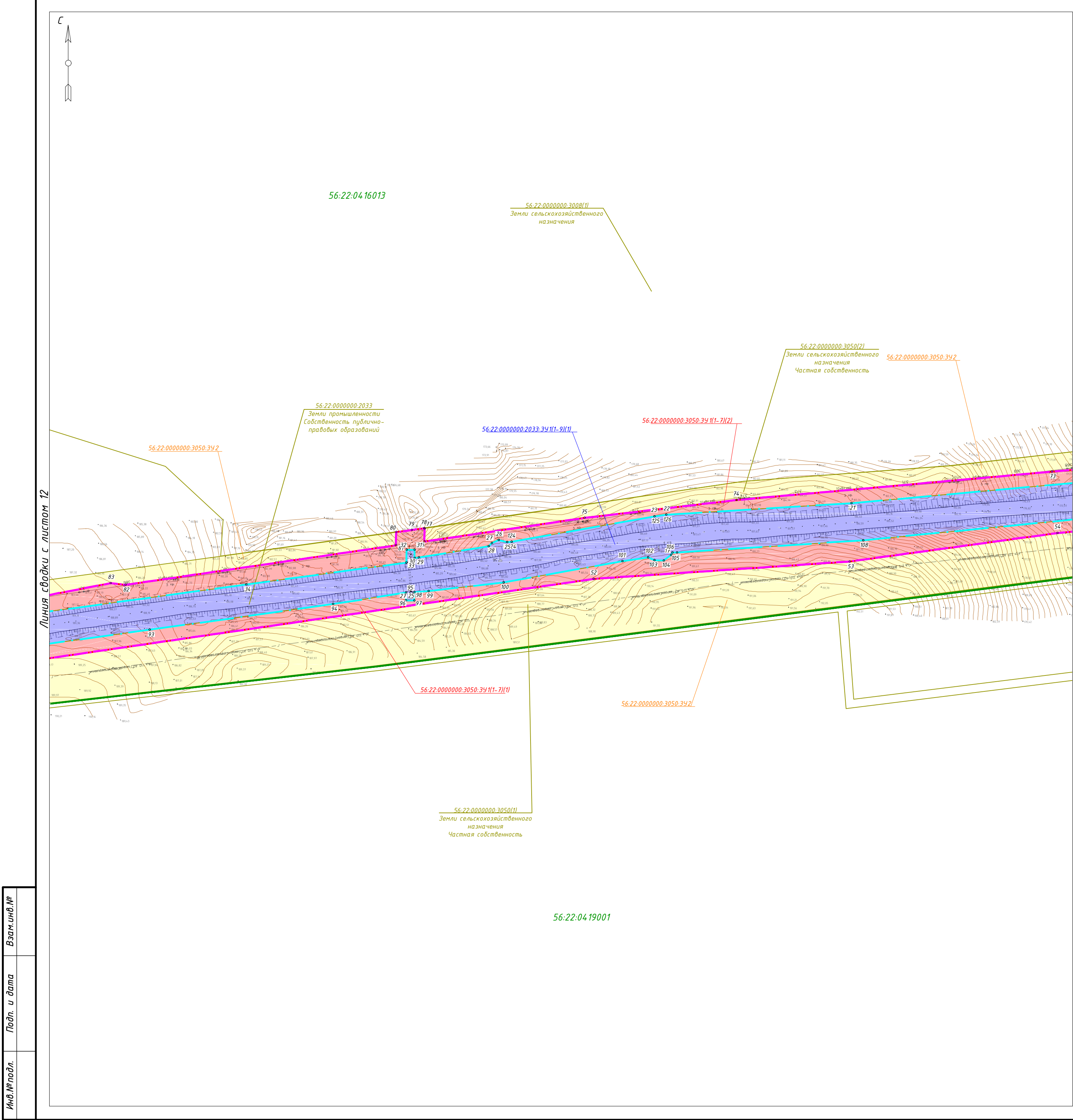
Линия сводки с листом 11

Линия сводки с листом 13

Примечания:
Границы земельных участков, образование которых предусмотрено схемой расположения земельного участка или земельных участков на кадастровом плане территории, срок действия которой не истек отсутствуют. Линии отступа от красных линий в целях определения мест допустимого размещения зданий, строений, сооружений не устанавливаются. Границы участкового лесничества, лесного квартала и лесотаксационного выдела фактически совпадают с границей лесничества.

Условные обозначения	
<div></div>	- граница планируемых элементов планировочной структуры
<div></div>	- границы существующих элементов планировочной структуры
<div></div>	- красные линии, утвержденные в составе проекта планировки территории
<div></div>	- граница кадастрового квартала согласно сведений ЕГРН от 15.11.2022 г.
<div>00:00:0000000</div>	- номер кадастрового квартала согласно сведений ЕГРН от 15.11.2022 г.
<div></div>	- граница земельного участка согласно сведений ЕГРН от 15.11.2022 г.
<div>00:00:0000000:0</div>	- кадастровый номер земельного участка согласно сведений ЕГРН от 15.11.2022 г.
<div></div>	- границы образуемых земельных участков путем раздела существующих земельных участков, в отношении которых предполагается изъятие для государственных нужд
<div></div>	- границы образуемых земельных участков путем раздела существующих земельных участков
<div></div>	- границы образуемых земельных участков из неразграниченных земель
<div></div>	- границы изменяемых земельных участков
<div></div>	- граница лесничества
<div></div>	- граница водного объекта, согласно сведениям ЕГРН
<div>00:00:0000000:0:391</div>	- условные номера образуемых земельных участков путем раздела существующих земельных участков, в отношении которых предполагается изъятие для государственных нужд
<div>00:00:0000000:0:391</div>	- условные номера образуемых земельных участков путем раздела существующих земельных участков
<div>00:00:0000000:0:391</div>	- условные номера образуемых земельных участков из неразграниченных земель
<div>00:00:0000000:0:391</div>	- условные номера изменяемых земельных участков
<div>01</div>	- номера характерных точек образуемых земельных участков
<div></div>	- граница населенного пункта

						331-22.03.03-ППиМТ			
						Реконструкция автомобильной дороги Таловое – Курлин на участке Курлин-Большой Зайкин в Первомайском районе Оренбургской области			
Изм.	Кол. уч.	Лист	№ док.	Подп.	Дата				
Проверил	Пигарев				12.22	Документация по планировке территории. Основная часть проекта межевания территории. Графическая часть	Стадия	Лист	Листов
							П	12	35
Разработал	Файзуллин				12.22	Чертеж межевания территории	000 “Региональный кадастровый центр”		
							М1:2000		



С

Схема сводки листов

34

16

17

18

19

20

21

22

23

24

35

25

4

5

6

7

8

9

10

11

12

13

14

15

1

2

3

26

27

28

29

30

31

32

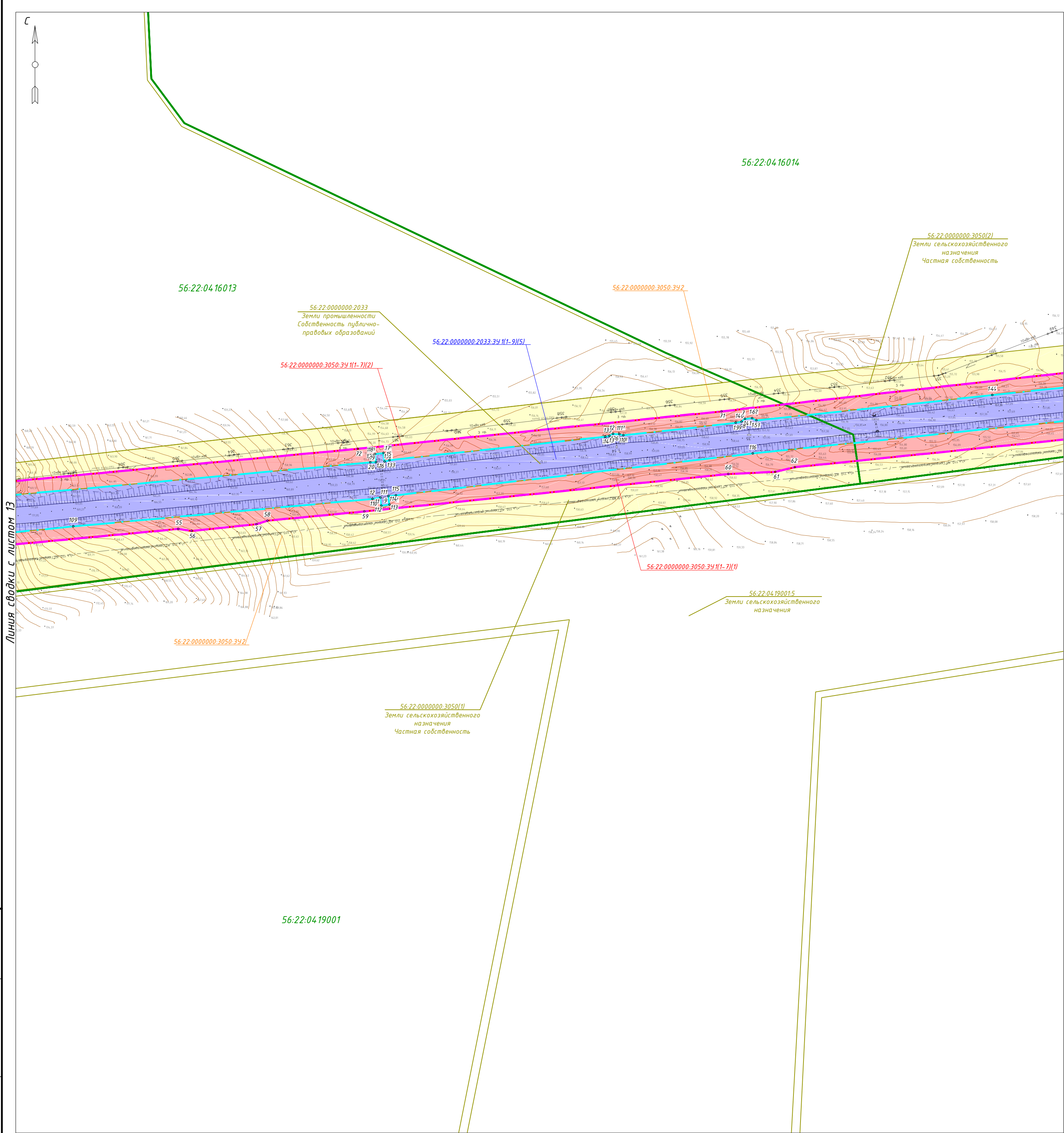
33

Примечания:

Границы земельных участков, образование которых предусмотрено схемой расположения земельного участка или земельных участков на кадастровом плане территории, срок действия которой не истек отсутствуют. Линии отступа от красных линий в целях определения мест допустимого размещения зданий, строений, сооружений не устанавливаются. Границы участкового лесничества, лесного квартала и лесотаксационного выдела фактически совпадают с границей лесничества.

Условные обозначения	
<div></div>	- граница планируемых элементов планировочной структуры
<div></div>	- границы существующих элементов планировочной структуры
<div></div>	- красные линии, утвержденные в составе проекта планировки территории
<div></div>	- граница кадастрового квартала согласно сведений ЕГРН от 15.11.2022 г.
<div>00:00:0000000</div>	- номер кадастрового квартала согласно сведений ЕГРН от 15.11.2022 г.
<div></div>	- граница земельного участка согласно сведений ЕГРН от 15.11.2022 г.
<div>00:00:0000000:0</div>	- кадастровый номер земельного участка согласно сведений ЕГРН от 15.11.2022 г.
<div></div>	- границы образуемых земельных участков путем раздела существующих земельных участков, в отношении которых предполагается изъятие для государственных нужд
<div></div>	- границы образуемых земельных участков путем раздела существующих земельных участков
<div></div>	- границы образуемых земельных участков из неразграниченных земель
<div></div>	- границы изменяемых земельных участков
<div></div>	- граница лесничества
<div></div>	- граница водного объекта, согласно сведениям ЕГРН
<div>00:00:0000000:0:341</div>	- условные номера образуемых земельных участков путем раздела существующих земельных участков, в отношении которых предполагается изъятие для государственных нужд
<div>00:00:0000000:0:341</div>	- условные номера образуемых земельных участков путем раздела существующих земельных участков
<div>00:00:0000000:0:341</div>	- условные номера образуемых земельных участков из неразграниченных земель
<div>00:00:0000000:0:341</div>	- условные номера изменяемых земельных участков
<div>01</div>	- номера характерных точек образуемых земельных участков
<div></div>	- граница населенного пункта

						331-22.03.03-ППиМТ			
						Реконструкция автомобильной дороги Таловое - Курлин на участке Курлин-Большой Зайкин в Первомайском районе Оренбургской области			
Изм.	Кол. уч.	Лист	№ док.	Подп.	Дата				
Проверил		Пигарев			12.22	Документация по планировке территории. Основная часть проекта межевания территории. Графическая часть	Стадия	Лист	Листов
							П	13	35
Разработал		Файзуллин			12.22	Чертеж межевания территории	000 "Региональный кадастровый центр"		
							М1:2000		



С

С

Схема сводки листов

1

2

3

4

5

6

7

8

9

10

11

12

13

14

15

16

17

18

19

20

21

22

23

24

25

26

27

28

29

30

31

32

33

34

35

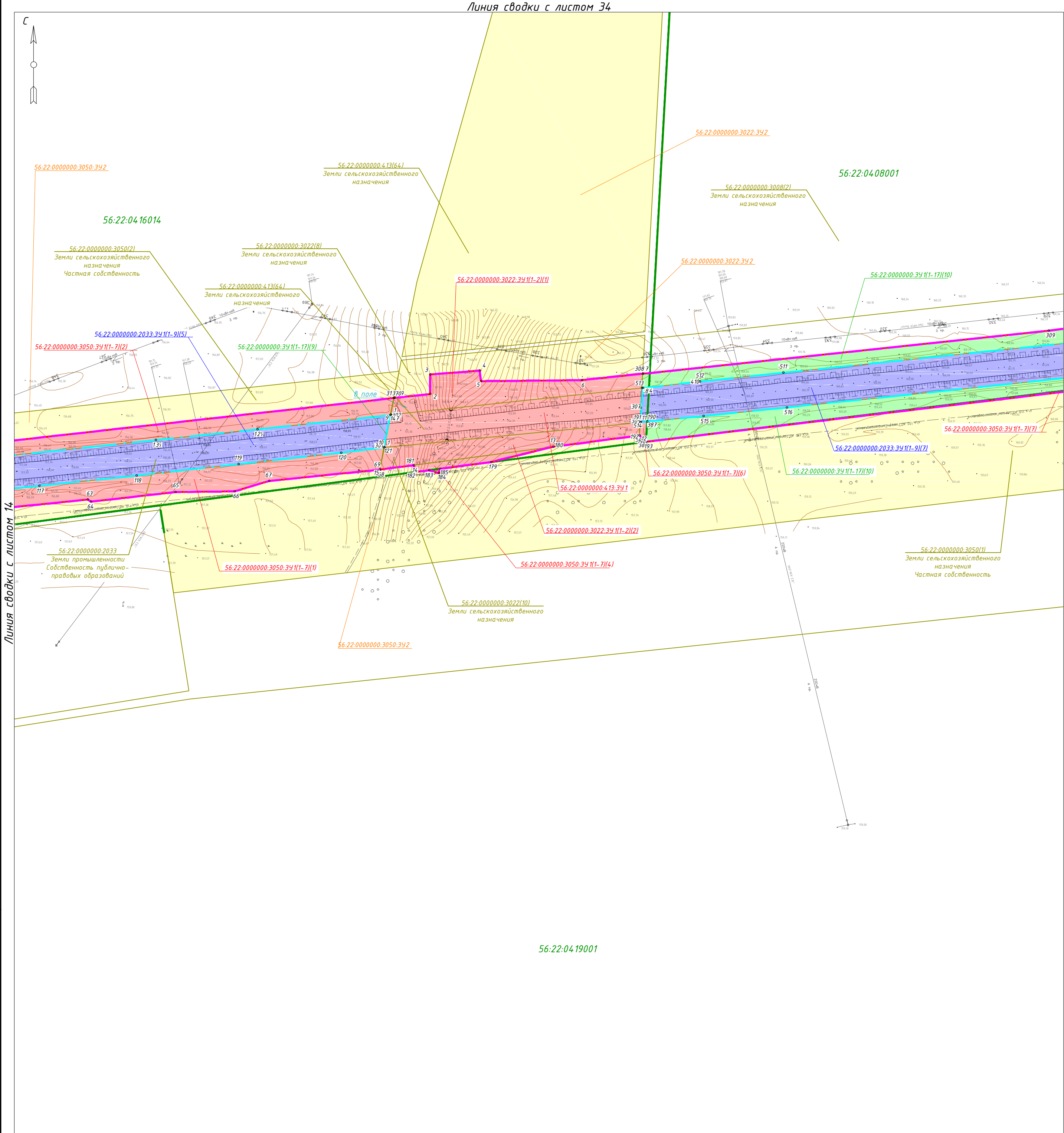
Примечания:

Границы земельных участков, образование которых предусмотрено схемой расположения земельного участка или земельных участков на кадастровом плане территории, срок действия которой не истек отсутствуют. Линии отступа от красных линий в целях определения мест допустимого размещения зданий, строений, сооружений не устанавливаются. Границы участкового лесничества, лесного квартала и лесотаксационного выдела фактически совпадают с границей лесничества.

Условные обозначения

	- граница планируемых элементов планировочной структуры
	- границы существующих элементов планировочной структуры
	- красные линии, утвержденные в составе проекта планировки территории
	- граница кадастрового квартала согласно сведений ЕГРН от 15.11.2022 г.
	- номер кадастрового квартала согласно сведений ЕГРН от 15.11.2022 г.
	- граница земельного участка согласно сведений ЕГРН от 15.11.2022 г.
	- кадастровый номер земельного участка согласно сведений ЕГРН от 15.11.2022 г.
	- границы образуемых земельных участков путем раздела существующих земельных участков, в отношении которых предполагается изъятие для государственных нужд
	- границы образуемых земельных участков путем раздела существующих земельных участков
	- границы образуемых земельных участков из неразграниченных земель
	- границы изменяемых земельных участков
	- граница лесничества
	- граница водного объекта, согласно сведениям ЕГРН
	- условные номера образуемых земельных участков путем раздела существующих земельных участков, в отношении которых предполагается изъятие для государственных нужд
	- условные номера образуемых земельных участков путем раздела существующих земельных участков
	- условные номера образуемых земельных участков из неразграниченных земель
	- условные номера изменяемых земельных участков
	- номера характерных точек образуемых земельных участков
	- граница населенного пункта

						331-22.03.03-ППиМТ			
						Реконструкция автомобильной дороги Талавое – Курлин на участке Курлин-Большой Зайкин в Первомайском районе Оренбургской области			
Изм.	Кол. уч.	Лист	№ док.	Подп.	Дата				
Проверил		Пигарев			12.22	Документация по планировке территории. Основная часть проекта межевания территории. Графическая часть	Стадия	Лист	Листов
							П	14	35
Разработал		Файзуллин			12.22	Чертеж межевания территории	000 “Региональный кадастровый центр”		
							М1:2000		



С

Схема сводки листов

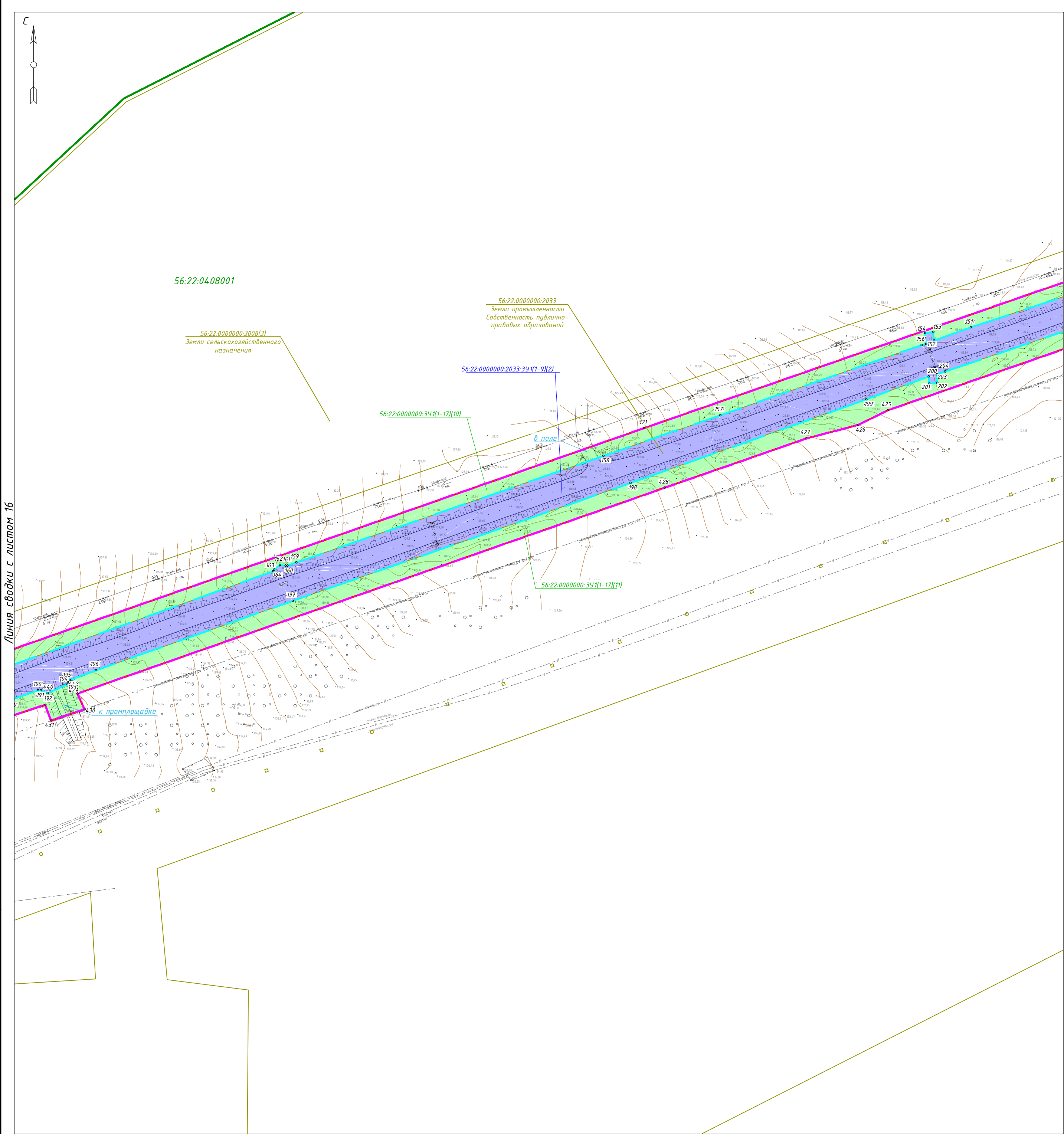
Примечания:

Границы земельных участков, образование которых предусмотрено схемой расположения земельного участка или земельных участков на кадастровом плане территории, срок действия которой не истек отсутствуют. Линии отступа от красных линий в целях определения мест допустимого размещения зданий, строений, сооружений не устанавливаются. Границы участкового лесничества, лесного квартала и лесотаксационного выдела фактически совпадают с границей лесничества.

Условные обозначения

	- граница планируемых элементов планировочной структуры
	- границы существующих элементов планировочной структуры
	- красные линии, утвержденные в составе проекта планировки территории
	- граница кадастрового квартала согласно сведений ЕГРН от 15.11.2022 г.
	- номер кадастрового квартала согласно сведений ЕГРН от 15.11.2022 г.
	- кадастровый номер земельного участка согласно сведений ЕГРН от 15.11.2022 г.
	- границы образуемых земельных участков путем раздела существующих земельных участков, в отношении которых предполагается изъятие для государственных нужд
	- границы образуемых земельных участков путем раздела существующих земельных участков
	- границы образуемых земельных участков из неразграниченных земель
	- границы изменяемых земельных участков
	- граница лесничества
	- граница водного объекта, согласно сведениям ЕГРН
	- условные номера образуемых земельных участков путем раздела существующих земельных участков, в отношении которых предполагается изъятие для государственных нужд
	- условные номера образуемых земельных участков путем раздела существующих земельных участков
	- условные номера образуемых земельных участков из неразграниченных земель
	- условные номера изменяемых земельных участков
	- номера характерных точек образуемых земельных участков
	- граница населенного пункта

						331-22.03.03-ППиМТ			
						Реконструкция автомобильной дороги Талавое – Курлин на участке Курлин-Большой Зайкин в Первомайском районе Оренбургской области			
Изм.	Кол. уч.	Лист	№ док.	Подп.	Дата				
Проверил		Пигарев			12.22	Документация по планировке территории. Основная часть проекта межевания территории. Графическая часть	Стадия	Лист	Листов
							П	15	35
Разработал		Файзуллин			12.22	Чертеж межевания территории	000 “Региональный кадастровый центр”		
							М1:2000		



С

↑

○

↑

Схема сводки листов

34

16

17

18

19

20

21

22

23

24

35

10

11

12

13

14

15

3

4

5

6

7

8

9

32

33

27

28

29

30

31

2

1

Примечания:

Границы земельных участков, образование которых предусмотрено схемой расположения земельного участка или земельных участков на кадастровом плане территории, срок действия которой не истек отсутствуют. Линии отступа от красных линий в целях определения мест допустимого размещения зданий, строений, сооружений не устанавливаются.

Границы участкового лесничества, лесного квартала и лесотаксационного выдела фактически совпадают с границей лесничества.

Условные обозначения

- граница планируемых элементов планировочной структуры

- границы существующих элементов планировочной структуры

- красные линии, утвержденные в составе проекта планировки территории

- граница кадастрового квартала согласно сведений ЕГРН от 15.11.2022 г.

00:00:0000000

- номер кадастрового квартала согласно сведений ЕГРН от 15.11.2022 г.

- граница земельного участка согласно сведений ЕГРН от 15.11.2022 г.

00:00:0000000:0

- кадастровый номер земельного участка согласно сведений ЕГРН от 15.11.2022 г.

- границы образуемых земельных участков путем раздела существующих земельных участков, в отношении которых предполагается изъятие для государственных нужд

- границы образуемых земельных участков путем раздела существующих земельных участков

- границы образуемых земельных участков из неразграниченных земель

- границы изменяемых земельных участков

- границы лесничества

- граница водного объекта, согласно сведениям ЕГРН

00:00:0000000:0:341

- условные номера образуемых земельных участков путем раздела существующих земельных участков, в отношении которых предполагается изъятие для государственных нужд

00:00:0000000:0:341

- условные номера образуемых земельных участков путем раздела существующих земельных участков

00:00:0000000:0:341

- условные номера образуемых земельных участков из неразграниченных земель

00:00:0000000:0:341

- условные номера изменяемых земельных участков

01

- номера характерных точек образуемых земельных участков

- граница населенного пункта

331-22.03.03-ППиМТ

Реконструкция автомобильной дороги Таловое – Курлин на участке Курлин-Большой Зайкин в Первомайском районе Оренбургской области

Документация по планировке территории.
Основная часть проекта межевания территории.
Графическая часть

Чертеж межевания территории

M1:2000

Стадия

Лист

Листов

п

17

35

Проверил

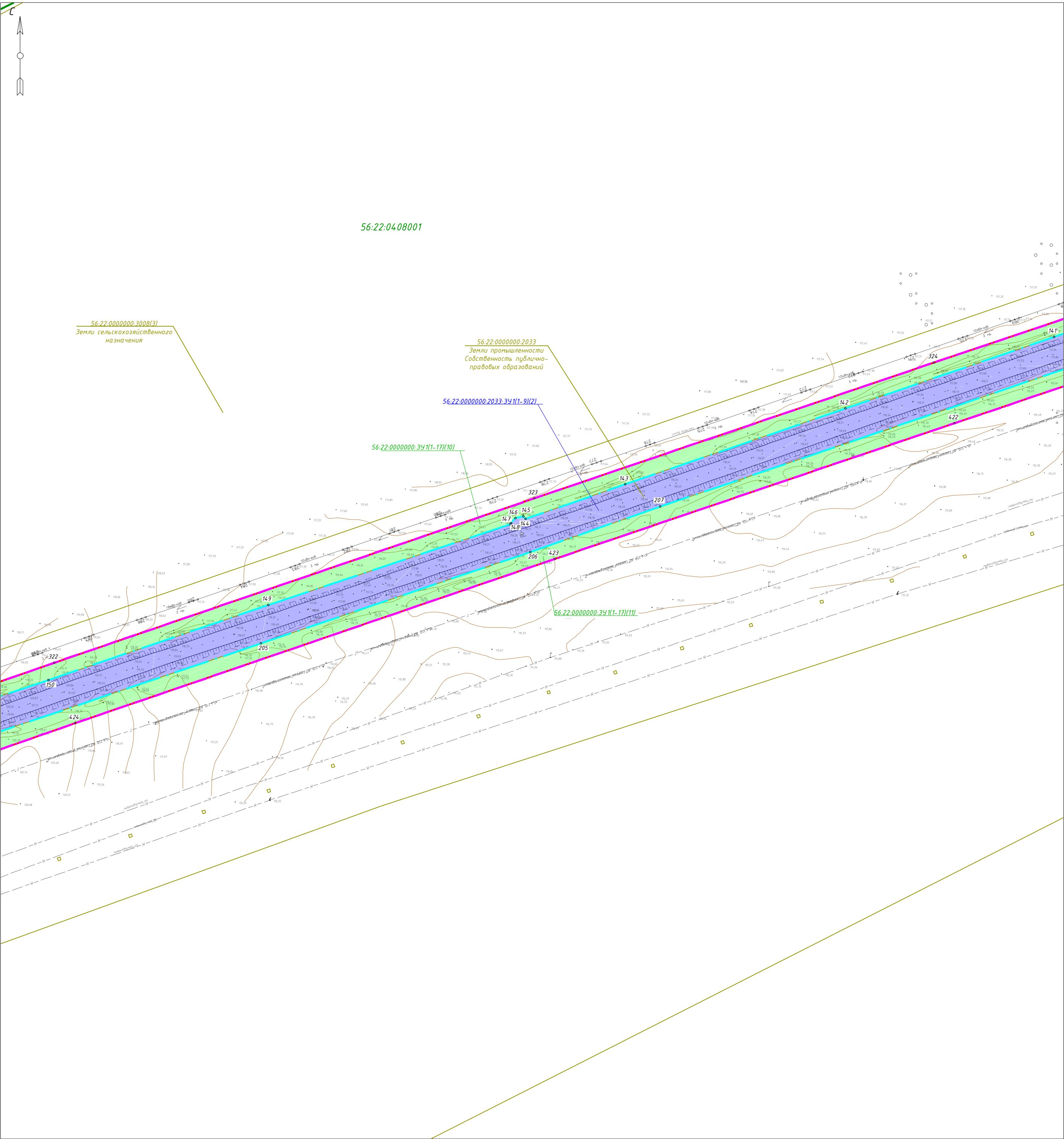
Пигарев

12.22

Разработал

Файзуллин

12.22



С

С

Схема сводки листов

1

2

3

4

5

6

7

8

9

10

11

12

13

14

15

16

17

18

19

20

21

22

23

24

25

26

27

28

29

30

31

32

33

34

35

Примечания:

Границы земельных участков, образование которых предусмотрено схемой расположения земельного участка или земельных участков на кадастровом плане территории, срок действия которой не истек отсутствуют. Линии отступа от красных линий в целях определения мест допустимого размещения зданий, строений, сооружений не устанавливаются.

Границы участкового лесничества, лесного квартала и лесотаксационного выдела фактически совпадают с границей лесничества.

Условные обозначения

- граница планируемых элементов планировочной структуры

- границы существующих элементов планировочной структуры

- красные линии, утвержденные в составе проекта планировки территории

- граница кадастрового квартала согласно сведений ЕГРН от 15.11.2022 г.

- номер кадастрового квартала согласно сведений ЕГРН от 15.11.2022 г.

- граница земельного участка согласно сведений ЕГРН от 15.11.2022 г.

- кадастровый номер земельного участка согласно сведений ЕГРН от 15.11.2022 г.

- границы образуемых земельных участков путем раздела существующих земельных участков, в отношении которых предполагается изъятие для государственных нужд

- границы образуемых земельных участков путем раздела существующих земельных участков

- границы образуемых земельных участков из неразграниченных земель

- границы изменяемых земельных участков

- граница лесничества

- граница водного объекта, согласно сведениям ЕГРН

- условные номера образуемых земельных участков путем раздела существующих земельных участков, в отношении которых предполагается изъятие для государственных нужд

- условные номера образуемых земельных участков путем раздела существующих земельных участков

- условные номера образуемых земельных участков из неразграниченных земель

- условные номера изменяемых земельных участков

- номера характерных точек образуемых земельных участков

- граница населенного пункта

331-22.03.03-ППиМТ

Реконструкция автомобильной дороги Таловое - Курлин на участке Курлин-Большой Зайкин в Первомайском районе Оренбургской области

Изм.

Кол. уч.

Лист

№ док.

Подп.

Дата

Проверил

Пигарев

12.22

Разработал

Файзуллин

12.22

Документация по планировке территории.

Основная часть проекта межевания территории.

Графическая часть

Стадия

Лист

Листов

П

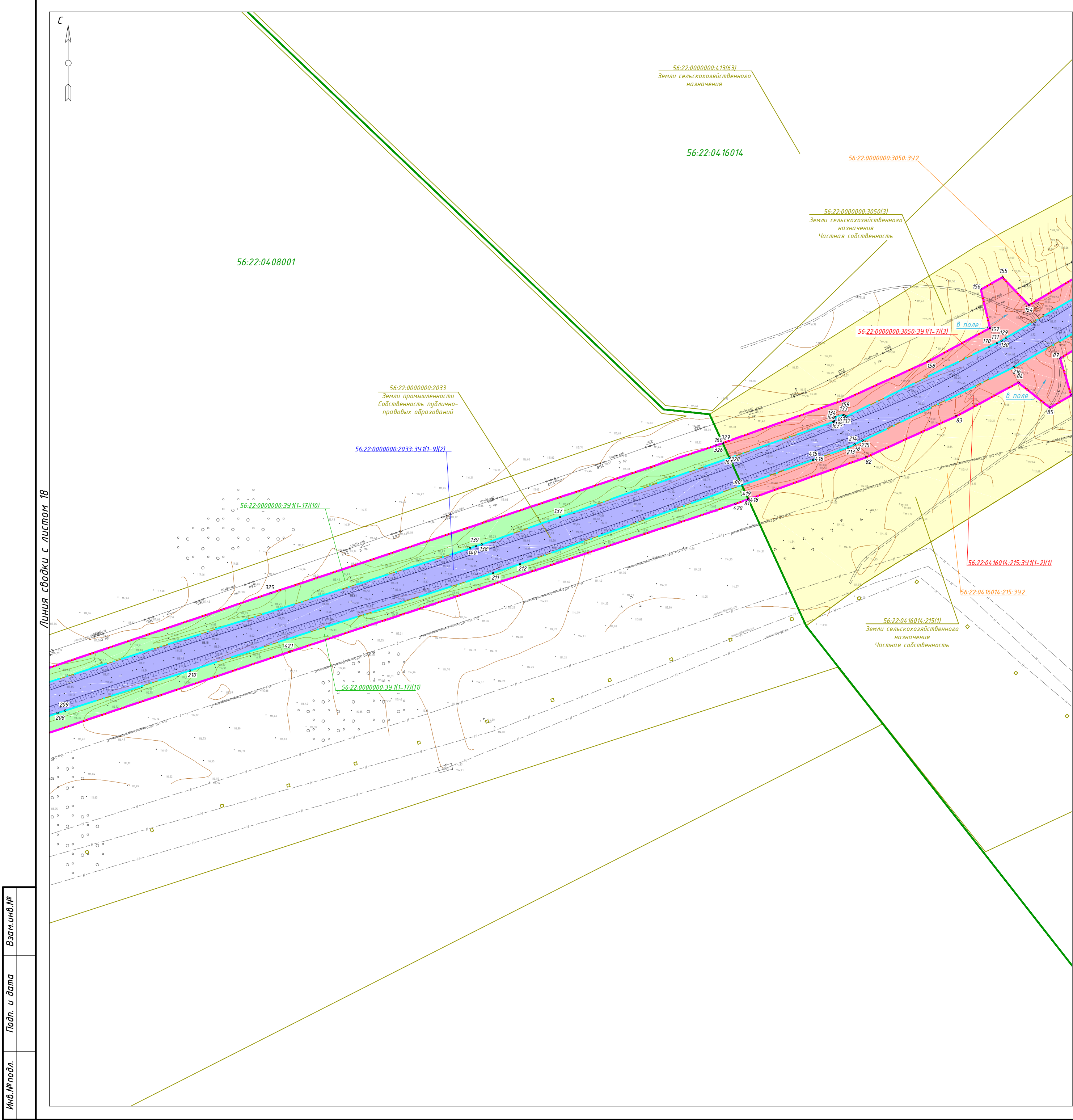
18

35

Чертеж межевания территории

000 "Региональный кадастровый центр"

M1:2000



С

С

Схема сводки листов

1

2

3

4

5

6

7

8

9

10

11

12

13

14

15

16

17

18

19

20

21

22

23

24

25

26

27

28

29

30

31

32

33

34

35

Примечания:

Границы земельных участков, образование которых предусмотрено схемой расположения земельного участка или земельных участков на кадастровом плане территории, срок действия которой не истек отсутствуют. Линии отступа от красных линий в целях определения мест допустимого размещения зданий, строений, сооружений не устанавливаются.

Границы участкового лесничества, лесного квартала и лесотаксационного выдела фактически совпадают с границей лесничества.

Условные обозначения

- границы планируемых элементов планировочной структуры

- границы существующих элементов планировочной структуры

- красные линии, утвержденные в составе проекта планировки территории

- граница кадастрового квартала согласно сведений ЕГРН от 15.11.2022 г.

00:00:0000000

- номер кадастрового квартала согласно сведений ЕГРН от 15.11.2022 г.

00:00:0000000:0

- граница земельного участка согласно сведений ЕГРН от 15.11.2022 г.

00:00:0000000:0

- кадастровый номер земельного участка согласно сведений ЕГРН от 15.11.2022 г.

- границы образуемых земельных участков путем раздела существующих земельных участков, в отношении которых предполагается изъятие для государственных нужд

- границы образуемых земельных участков путем раздела существующих земельных участков

- границы образуемых земельных участков из неразграниченных земель

- границы изменяемых земельных участков

- граница лесничества

- граница водного объекта, согласно сведениям ЕГРН

00:00:0000000:0:341

- условные номера образуемых земельных участков путем раздела существующих земельных участков, в отношении которых предполагается изъятие для государственных нужд

00:00:0000000:0:341

- условные номера образуемых земельных участков путем раздела существующих земельных участков

00:00:0000000:0:341

- условные номера образуемых земельных участков из неразграниченных земель

00:00:0000000:0:341

- условные номера изменяемых земельных участков

01

- номера характерных точек образуемых земельных участков

- граница населенного пункта

331-22.03.03-ППиМТ

Реконструкция автомобильной дороги Талавое - Курлин на участке Курлин-Большой Зайкин в Первомайском районе Оренбургской области

Изм.

Кол. уч.

Лист

№ док.

Подп.

Дата

Проверил

Пигарев

12.22

Документация по планировке территории.

Основная часть проекта межевания территории.

Графическая часть

Стадия

Лист

Листов

П

19

35

Чертеж межевания территории

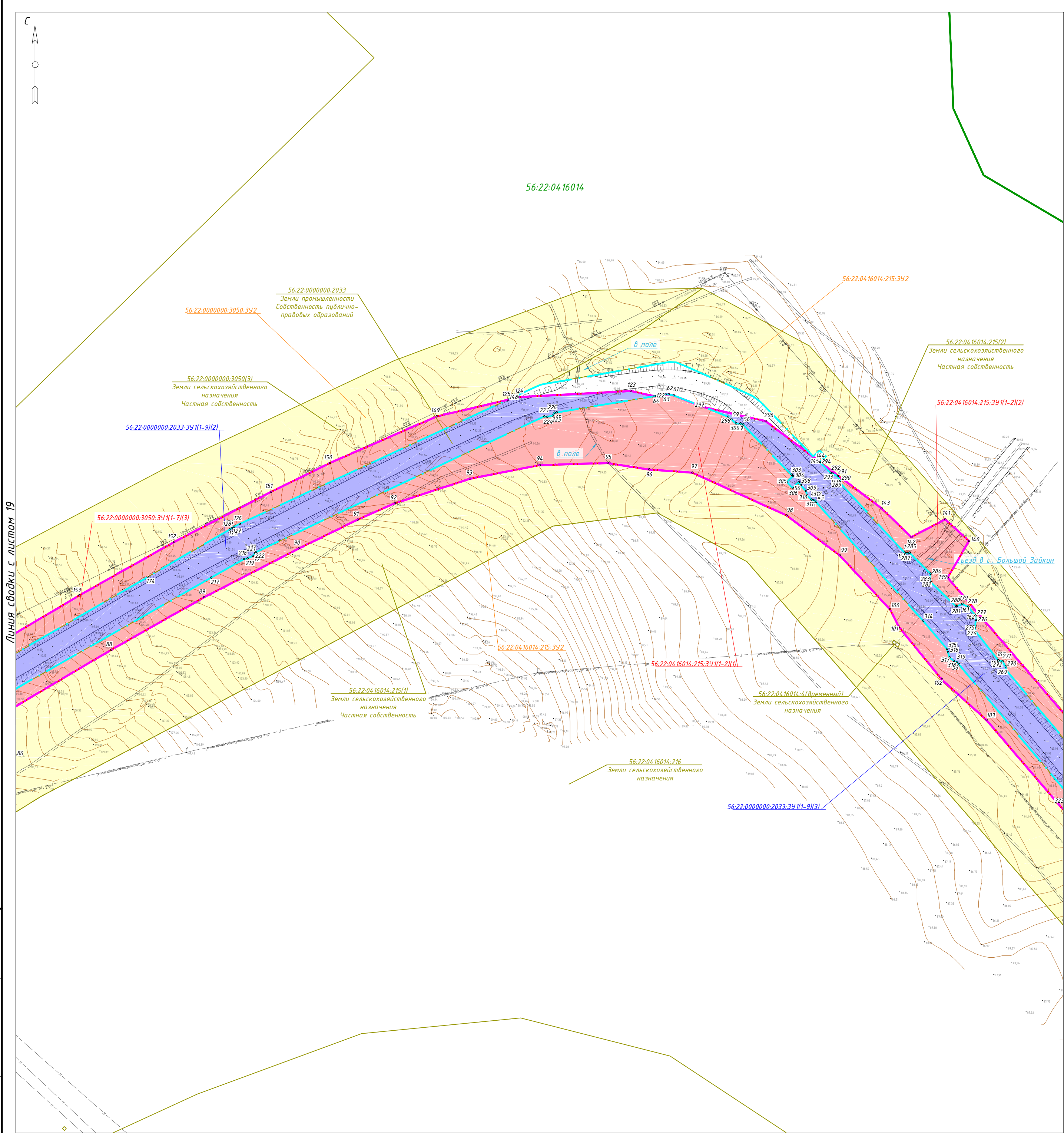
000 "Региональный кадастровый центр"

М1:2000

Разработал

Файзуллин

12.22



С

Схема сводки листов

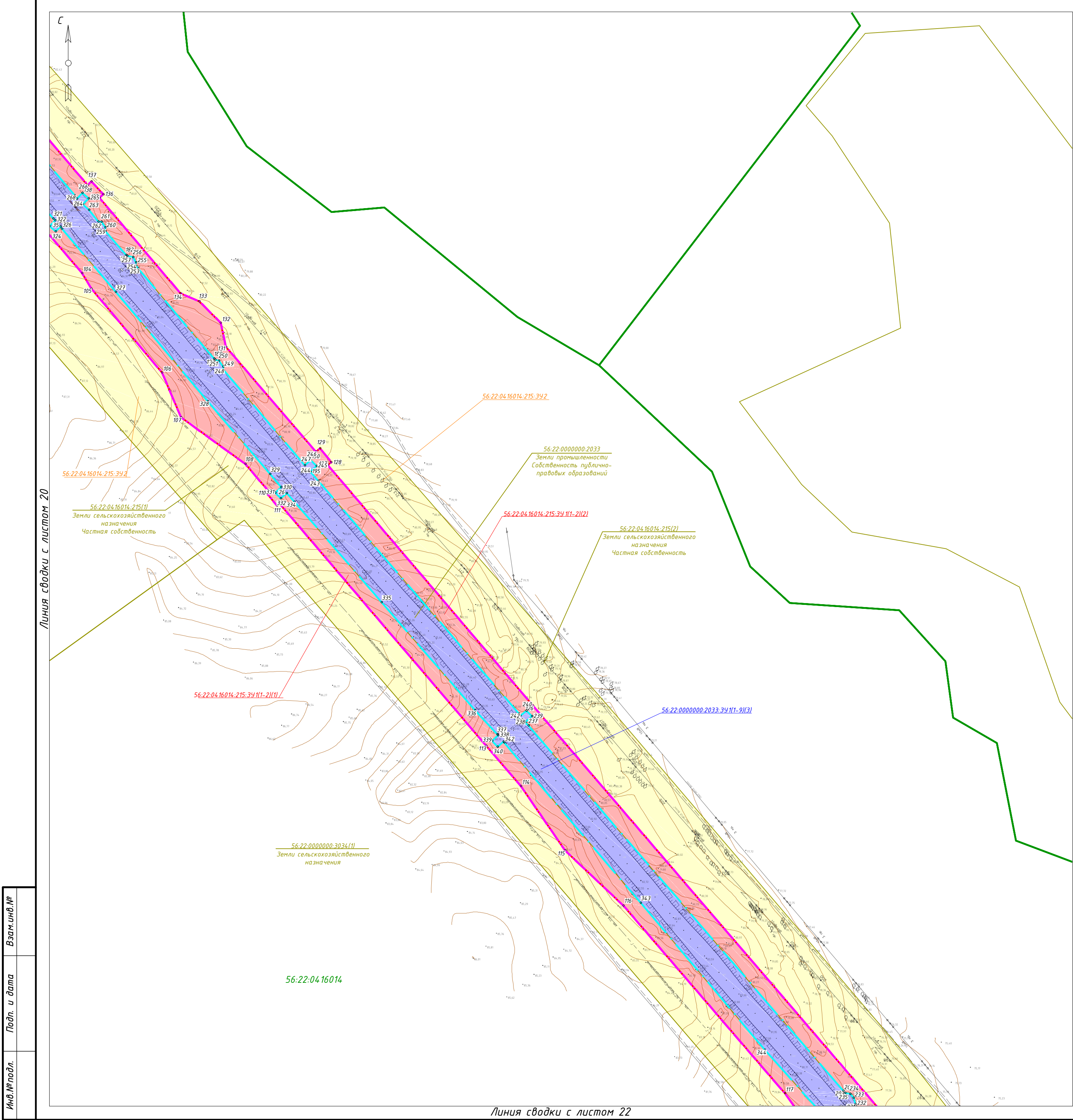
34 16 17 18 19 20 21 22 23 24 35 30 31 29 28 27 26 25 4 5 6 7 8 9 10 11 12 13 14 15

Примечания:

Границы земельных участков, образование которых предусмотрено схемой расположения земельного участка или земельных участков на кадастровом плане территории, срок действия которой не истек отсутствуют. Линии отступа от красных линий в целях определения мест допустимого размещения зданий, строений, сооружений не устанавливаются. Границы участкового лесничества, лесного квартала и лесотаксационного выдела фактически совпадают с границей лесничества.

Условные обозначения	
	- граница планируемых элементов планировочной структуры
	- границы существующих элементов планировочной структуры
	- красные линии, утвержденные в составе проекта планировки территории
	- граница кадастрового квартала согласно сведений ЕГРН от 15.11.2022 г.
	- номер кадастрового квартала согласно сведений ЕГРН от 15.11.2022 г.
	- кадастровый номер земельного участка согласно сведений ЕГРН от 15.11.2022 г.
	- границы образуемых земельных участков путем раздела существующих земельных участков, в отношении которых предполагается изъятие для государственных нужд
	- границы образуемых земельных участков путем раздела существующих земельных участков
	- границы образуемых земельных участков из неразграниченных земель
	- границы изменяемых земельных участков
	- граница лесничества
	- граница водного объекта, согласно сведениям ЕГРН
	- условные номера образуемых земельных участков путем раздела существующих земельных участков, в отношении которых предполагается изъятие для государственных нужд
	- условные номера образуемых земельных участков путем раздела существующих земельных участков
	- условные номера образуемых земельных участков из неразграниченных земель
	- условные номера изменяемых земельных участков
	- номера характерных точек образуемых земельных участков
	- граница населенного пункта

331-22.03.03-ППиМТ									
Реконструкция автомобильной дороги Талавое - Курлин на участке Курлин-Большой Зайкин в Первомайском районе Оренбургской области									
Изм.	Кол. уч.	Лист	№ док.	Подп.	Дата	Документация по планировке территории. Основная часть проекта межевания территории. Графическая часть	Стадия	Лист	Листов
Проверил		Пигарев			12.22		П	20	35
Разработал		Файзуллин			12.22	Чертеж межевания территории	000 "Региональный кадастровый центр"		
М1:2000									



С

Схема сводки листов

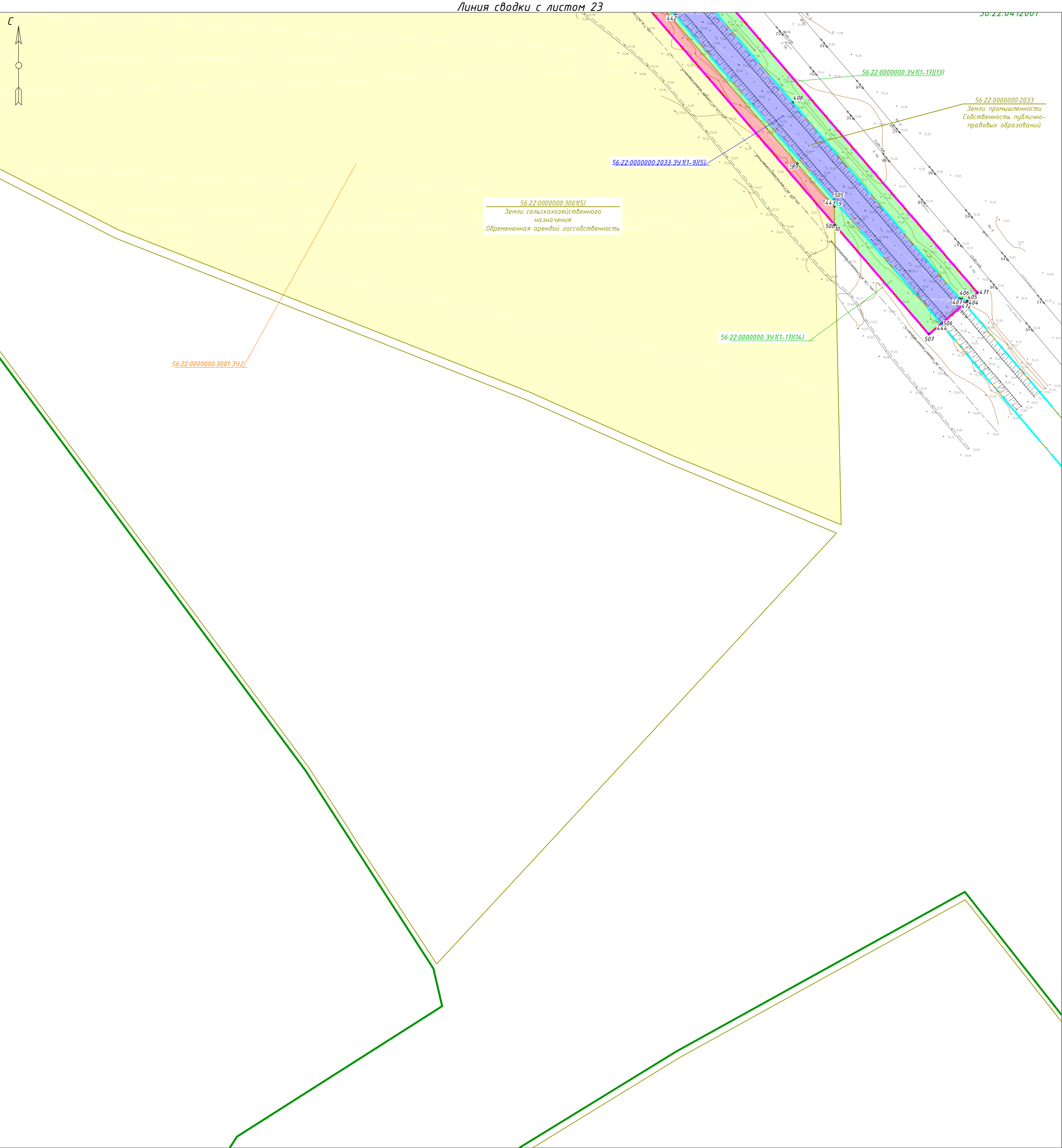
1	2	3	4	5	6	7	8	9	10	11	12	13	14	15	16	17	18	19	20	21	22	23	24	25	26	27	28	29	30	31	32	33	34
---	---	---	---	---	---	---	---	---	----	----	----	----	----	----	----	----	----	----	----	----	----	----	----	----	----	----	----	----	----	----	----	----	----

Примечания:
Границы земельных участков, образование которых предусмотрено схемой расположения земельного участка или земельных участков на кадастровом плане территории, срок действия которой не истек отсутствуют. Линии отступа от красных линий в целях определения мест допустимого размещения зданий, строений, сооружений не устанавливаются. Границы участкового лесничества, лесного квартала и лесотаксационного выдела фактически совпадают с границей лесничества.

Условные обозначения	
	- граница планируемых элементов планировочной структуры
	- границы существующих элементов планировочной структуры
	- красные линии, утвержденные в составе проекта планировки территории
	- граница кадастрового квартала согласно сведений ЕГРН от 15.11.2022 г.
	- номер кадастрового квартала согласно сведений ЕГРН от 15.11.2022 г.
	- кадастровый номер земельного участка согласно сведений ЕГРН от 15.11.2022 г.
	- границы образуемых земельных участков путем раздела существующих земельных участков, в отношении которых предполагается изъятие для государственных нужд
	- границы образуемых земельных участков путем раздела существующих земельных участков
	- границы образуемых земельных участков из неразграниченных земель
	- границы изменяемых земельных участков
	- граница лесничества
	- граница водного объекта, согласно сведениям ЕГРН
	- условные номера образуемых земельных участков путем раздела существующих земельных участков, в отношении которых предполагается изъятие для государственных нужд
	- условные номера образуемых земельных участков путем раздела существующих земельных участков
	- условные номера образуемых земельных участков из неразграниченных земель
	- условные номера изменяемых земельных участков
	- номера характерных точек образуемых земельных участков
	- граница населенного пункта

						331-22.03.03-ППиМТ			
						Реконструкция автомобильной дороги Таловое – Курлин на участке Курлин-Большой Зайкин в Первомайском районе Оренбургской области			
Изм.	Кол. уч.	Лист	№ док.	Подп.	Дата				
Проверил		Пигарев			12.22	Документация по планировке территории. Основная часть проекта межевания территории. Графическая часть	Стадия	Лист	Листов
							П	21	35
Разработал		Файзуллин			12.22	Чертеж межевания территории	000 “Региональный кадастровый центр”		
							М1:2000		

Инв. № подл.	Подп. и дата	Взам. инв. №



С

↑

○

↑

↑

Схема сводки листов

34

16

17

18

19

20

21

22

23

24

35

25

4

5

6

7

8

9

10

11

12

13

14

15

30

31

32

33

26

27

28

29

1

2

3

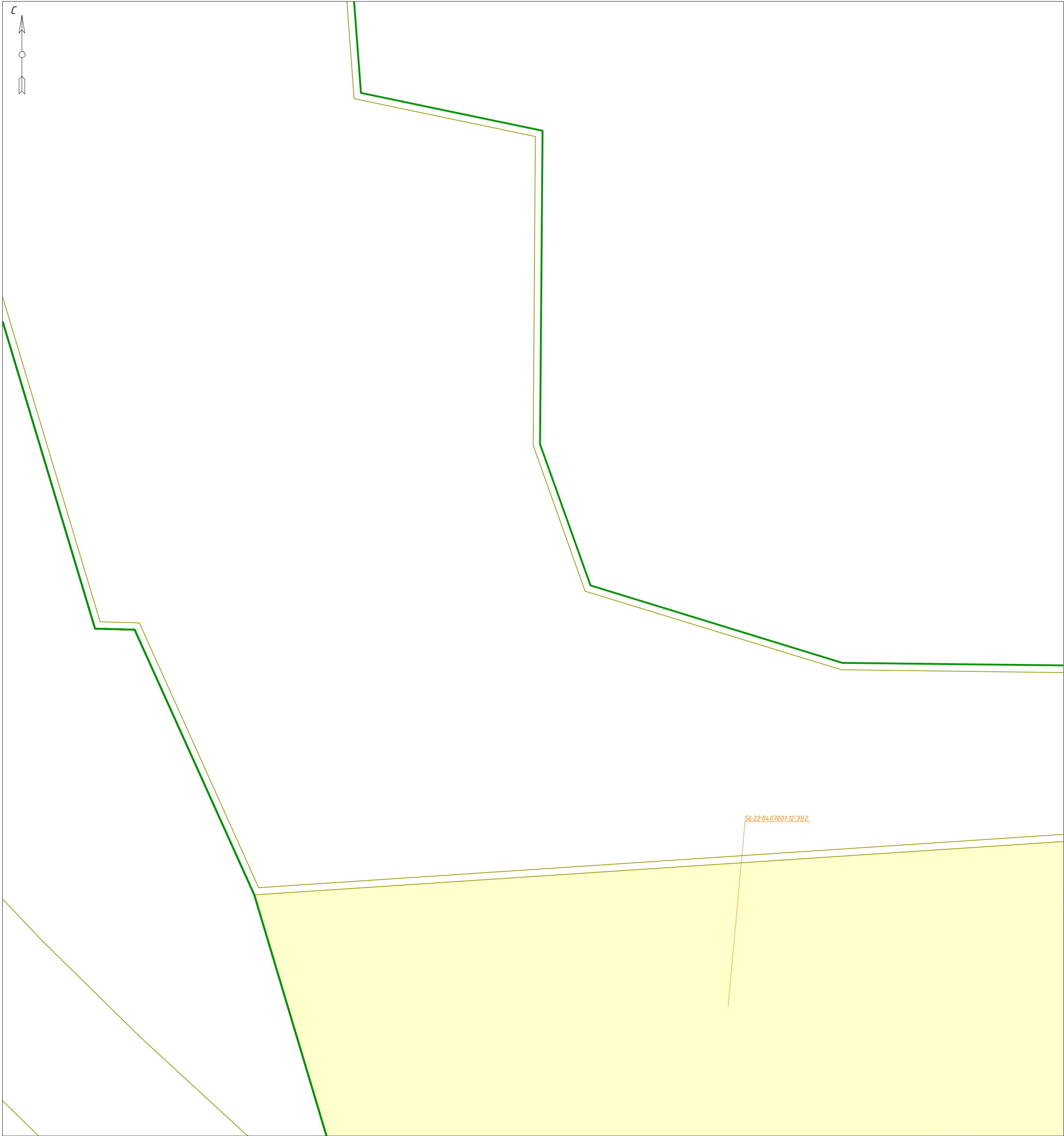
Примечания:

Границы земельных участков, образование которых предусмотрено схемой расположения земельного участка или земельных участков на кадастровом плане территории, срок действия которой не истек отсутствуют. Линии отступа от красных линий в целях определения мест допустимого размещения зданий, строений, сооружений не устанавливаются.

Границы участкового лесничества, лесного квартала и лесотаксационного выдела фактически совпадают с границей лесничества.

Условные обозначения	
<div><div></div><div></div></div>	- граница планируемых элементов планировочной структуры
<div><div></div><div></div></div>	- границы существующих элементов планировочной структуры
<div><div></div><div></div></div>	- красные линии, утвержденные в составе проекта планировки территории
<div><div></div><div></div></div>	- граница кадастрового квартала согласно сведений ЕГРН от 15.11.2022 г.
<div><div>00:00:0000000</div><div></div></div>	- номер кадастрового квартала согласно сведений ЕГРН от 15.11.2022 г.
<div><div>00:00:0000000:0</div><div></div></div>	- граница земельного участка согласно сведений ЕГРН от 15.11.2022 г.
<div><div>00:00:0000000:0</div><div></div></div>	- кадастровый номер земельного участка согласно сведений ЕГРН от 15.11.2022 г.
<div><div></div><div></div></div>	- границы образуемых земельных участков путем раздела существующих земельных участков, в отношении которых предполагается изъятие для государственных нужд
<div><div></div><div></div></div>	- границы образуемых земельных участков путем раздела существующих земельных участков
<div><div></div><div></div></div>	- границы образуемых земельных участков из неразграниченных земель
<div><div></div><div></div></div>	- границы изменяемых земельных участков
<div><div></div><div></div></div>	- граница лесничества
<div><div></div><div></div></div>	- граница водного объекта, согласно сведениям ЕГРН
<div><div>00:00:0000000:0:341</div><div></div></div>	- условные номера образуемых земельных участков путем раздела существующих земельных участков, в отношении которых предполагается изъятие для государственных нужд
<div><div>00:00:0000000:0:341</div><div></div></div>	- условные номера образуемых земельных участков путем раздела существующих земельных участков
<div><div>00:00:0000000:0:341</div><div></div></div>	- условные номера образуемых земельных участков из неразграниченных земель
<div><div>00:00:0000000:0:341</div><div></div></div>	- условные номера изменяемых земельных участков
<div><div>01</div><div></div></div>	- номера характерных точек образуемых земельных участков
<div><div></div><div></div></div>	- граница населенного пункта

							331-22.03.03-ППиМТ			
							Реконструкция автомобильной дороги Таловое – Курлин на участке Курлин-Большой Зайкин в Первомайском районе Оренбургской области			
Изм.	Кол. уч.	Лист	№ док.	Подп.	Дата					
Проверил		Пугарев			12.22	Документация по планировке территории. Основная часть проекта межевания территории. Графическая часть		Стадия	Лист	Листов
								П	24	35
Разработал		Файзуллин			12.22	Чертеж межевания территории		000 "Региональный кадастровый центр"		
							М1:2000			



Линия сводки с листом 6

С

Схема сводки листов

1

2

3

4

5

6

7

8

9

10

11

12

13

14

15

16

17

18

19

20

21

22

23

24

25

26

27

28

29

30

31

32

33


34

35

Примечания:
Границы земельных участков, образование которых предусмотрено схемой расположения земельного участка или земельных участков на кадастровом плане территории, срок действия которой не истек отсутствуют. Линии отступа от красных линий в целях определения мест допустимого размещения зданий, строений, сооружений не устанавливаются.
Границы участкового лесничества, лесного квартала и лесотаксационного выдела фактически совпадают с границей лесничества.

Условные обозначения	
	- граница планируемых элементов планировочной структуры
	- границы существующих элементов планировочной структуры
	- красные линии, утвержденные в составе проекта планировки территории
	- граница кадастрового квартала согласно сведений ЕГРН от 15.11.2022 г.
	- номер кадастрового квартала согласно сведений ЕГРН от 15.11.2022 г.
	- граница земельного участка согласно сведений ЕГРН от 15.11.2022 г.
	- кадастровый номер земельного участка согласно сведений ЕГРН от 15.11.2022 г.
	- границы образуемых земельных участков путем раздела существующих земельных участков, в отношении которых предполагается изъятие для государственных нужд
	- границы образуемых земельных участков путем раздела существующих земельных участков
	- границы образуемых земельных участков из неразграниченных земель
	- границы изменяемых земельных участков
	- граница лесничества
	- граница водного объекта, согласно сведениям ЕГРН
	- условные номера образуемых земельных участков путем раздела существующих земельных участков, в отношении которых предполагается изъятие для государственных нужд
	- условные номера образуемых земельных участков путем раздела существующих земельных участков
	- условные номера образуемых земельных участков из неразграниченных земель
	- условные номера изменяемых земельных участков
	- номера характерных точек образуемых земельных участков
	- граница населенного пункта

Изм.	Кол. уч.	Лист	№ док.	Подп.	Дата	331-22.03.03-ППиМТ			
						Реконструкция автомобильной дороги Таловое - Курлин на участке Курлин-Большой Зайкин в Первомайском районе Оренбургской области			
Проверил	Пигарев		12.22			Документация по планировке территории. Основная часть проекта межевания территории. Графическая часть	Стадия	Лист	Листов
							П	25	35
Разработал	Файзуллин		12.22			Чертеж межевания территории	000 "Региональный кадастровый центр"		
							М1:2000		



С

Схема сводки листов

1

2

3

4

5

6

7

8

9

10

11

12

13

14

15

16

17

18

19

20

21

22

23

24

25

26

27

28

29

30

31

32

33

34

35

Примечания:

Границы земельных участков, образование которых предусмотрено схемой расположения земельного участка или земельных участков на кадастровом плане территории, срок действия которой не истек отсутствуют. Линии отступа от красных линий в целях определения мест допустимого размещения зданий, строений, сооружений не устанавливаются.

Границы участкового лесничества, лесного квартала и лесотаксационного выдела фактически совпадают с границей лесничества.

Условные обозначения

- граница планируемых элементов планировочной структуры

- границы существующих элементов планировочной структуры

- красные линии, утвержденные в составе проекта планировки территории

- граница кадастрового квартала согласно сведений ЕГРН от 15.11.2022 г.

00:00:0000000

- номер кадастрового квартала согласно сведений ЕГРН от 15.11.2022 г.

- граница земельного участка согласно сведений ЕГРН от 15.11.2022 г.

00:00:0000000:0

- кадастровый номер земельного участка согласно сведений ЕГРН от 15.11.2022 г.

- границы образуемых земельных участков путем раздела существующих земельных участков, в отношении которых предполагается изъятие для государственных нужд

- границы образуемых земельных участков путем раздела существующих земельных участков

- границы образуемых земельных участков из неразграниченных земель

- границы изменяемых земельных участков

- граница лесничества

- граница водного объекта, согласно сведениям ЕГРН

00:00:0000000:0:341

- условные номера образуемых земельных участков путем раздела существующих земельных участков, в отношении которых предполагается изъятие для государственных нужд

00:00:0000000:0:341

- условные номера образуемых земельных участков путем раздела существующих земельных участков

00:00:0000000:0:341

- условные номера образуемых земельных участков из неразграниченных земель

00:00:0000000:0:341

- условные номера изменяемых земельных участков

01

- номера характерных точек образуемых земельных участков

- граница населенного пункта

331-22.03.03-ППиМТ

Реконструкция автомобильной дороги Таловое - Курлин на участке Курлин-Большой Зайкин в Первомайском районе Оренбургской области

Изм.

Кол. уч.

Лист

№ док.

Подп.

Дата

Проверил

Пигарев

12.22

Разработал

Файзуллин

12.22

Документация по планировке территории.

Основная часть проекта межевания территории.

Графическая часть

Стадия

Лист

Листов

П

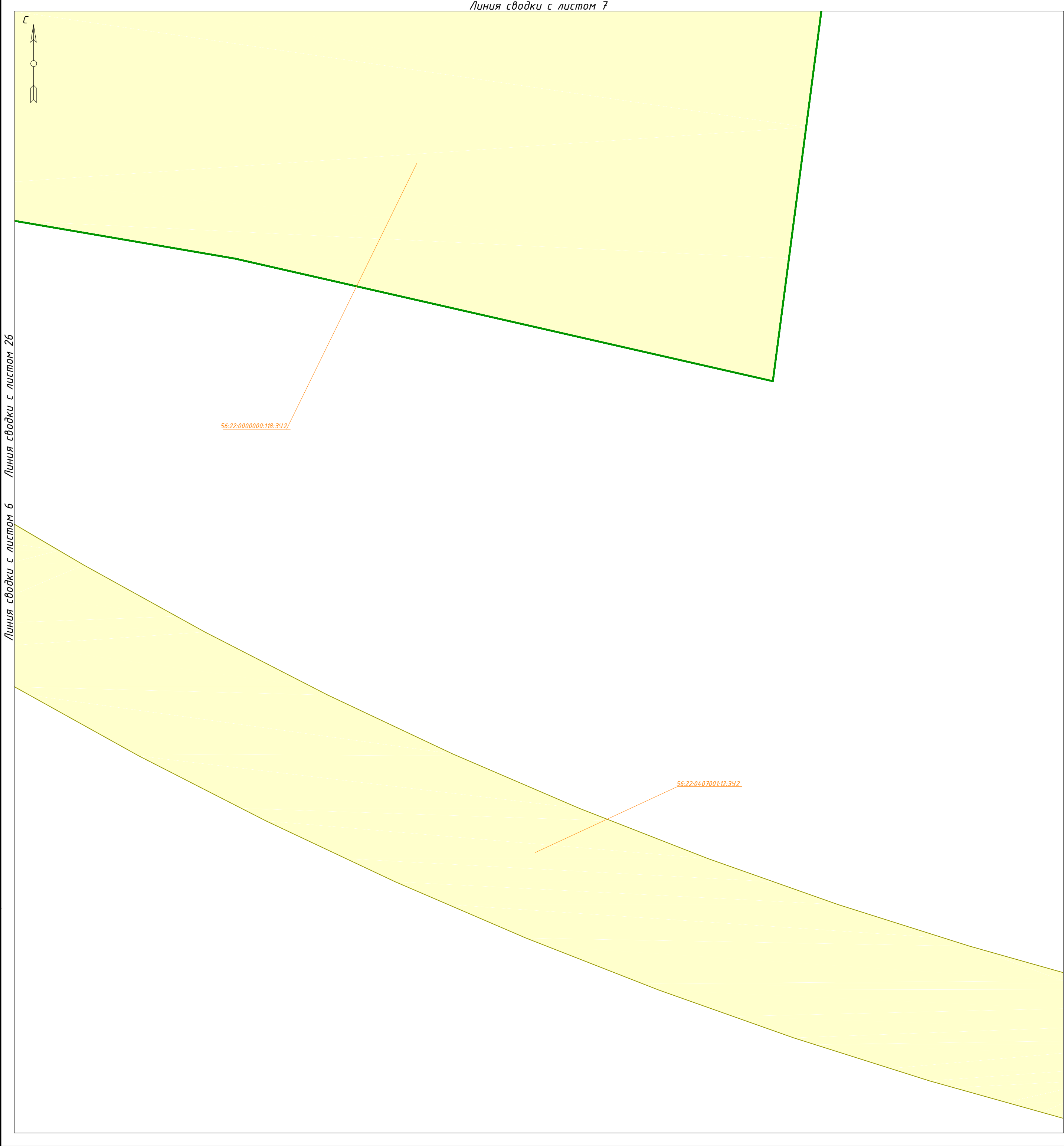
26

35

Чертеж межевания территории

000 "Региональный кадастровый центр"

M1:2000



С

Схема сводки листов

1

2

3

4

5

6

7

8

9

10

11

12

13

14

15

16

17

18

19

20

21

22

23

24

25

26

27

28

29

30

31

32

33

34

35

Линия сводки с листом 28

Примечания:

Границы земельных участков, образование которых предусмотрено схемой расположения земельного участка или земельных участков на кадастровом плане территории, срок действия которой не истек отсутствуют. Линии отступа от красных линий в целях определения мест допустимого размещения зданий, строений, сооружений не устанавливаются. Границы участкового лесничества, лесного квартала и лесотаксационного выдела фактически совпадают с границей лесничества.

Условные обозначения

- граница планируемых элементов планировочной структуры

- границы существующих элементов планировочной структуры

- красные линии, утвержденные в составе проекта планировки территории

- граница кадастрового квартала согласно сведений ЕГРН от 15.11.2022 г.

00:00:0000000

- номер кадастрового квартала согласно сведений ЕГРН от 15.11.2022 г.

- граница земельного участка согласно сведений ЕГРН от 15.11.2022 г.

00:00:0000000:0

- кадастровый номер земельного участка согласно сведений ЕГРН от 15.11.2022 г.

- границы образуемых земельных участков путем раздела существующих земельных участков, в отношении которых предполагается изъятие для государственных нужд

- границы образуемых земельных участков путем раздела существующих земельных участков

- границы образуемых земельных участков из неразграниченных земель

- границы изменяемых земельных участков

- граница лесничества

- граница водного объекта, согласно сведениям ЕГРН

00:00:0000000:0:341

- условные номера образуемых земельных участков путем раздела существующих земельных участков, в отношении которых предполагается изъятие для государственных нужд

00:00:0000000:0:341

- условные номера образуемых земельных участков путем раздела существующих земельных участков

00:00:0000000:0:341

- условные номера образуемых земельных участков из неразграниченных земель

00:00:0000000:0:341

- условные номера изменяемых земельных участков

01

- номера характерных точек образуемых земельных участков

- граница населенного пункта

331-22.03.03-ППиМТ

Реконструкция автомобильной дороги Талавое - Курлин на участке Курлин-Большой Зайкин в Первомайском районе Оренбургской области

Изм.

Кол. уч.

Лист

№ док.

Подп.

Дата

Проверил

Пигарев

12.22

Разработал

Файзуллин

12.22

Документация по планировке территории.

Основная часть проекта межевания территории.

Графическая часть

Стадия

Лист

Листов

п

27


35

Чертеж межевания территории

000 "Региональный кадастровый центр"

M1:2000

Линия сводки с листом 27



Линия сводки с листом 29

С

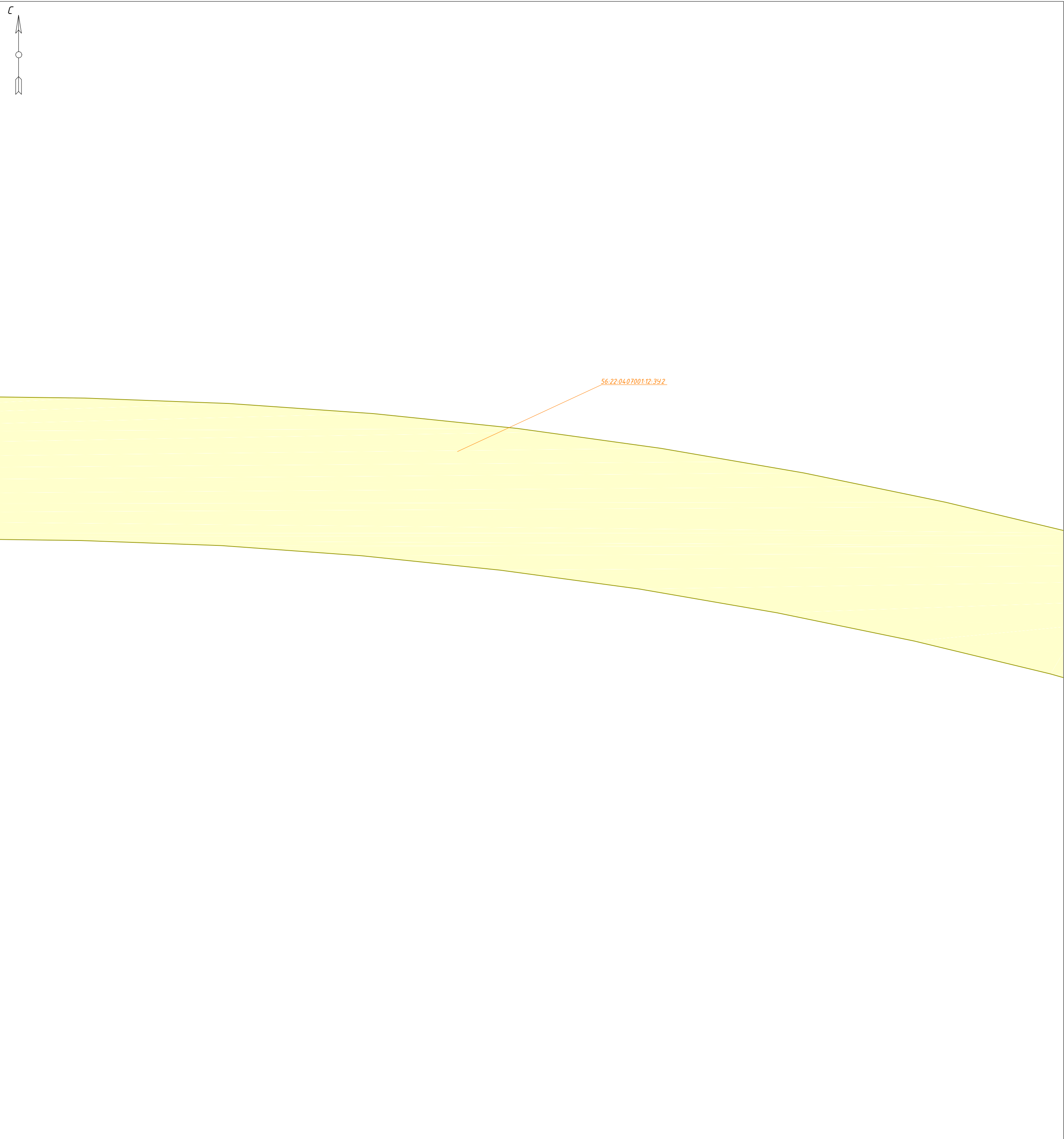
Схема сводки листов

Примечания:
Границы земельных участков, образование которых предусмотрено схемой расположения земельного участка или земельных участков на кадастровом плане территории, срок действия которой не истек отсутствуют. Линии отступа от красных линий в целях определения мест допустимого размещения зданий, строений, сооружений не устанавливаются.
Границы участкового лесничества, лесного квартала и лесотаксационного выдела фактически совпадают с границей лесничества.

Условные обозначения	
	- граница планируемых элементов планировочной структуры
	- границы существующих элементов планировочной структуры
	- красные линии, утвержденные в составе проекта планировки территории
	- граница кадастрового квартала согласно сведений ЕГРН от 15.11.2022 г.
	- номер кадастрового квартала согласно сведений ЕГРН от 15.11.2022 г.
	- граница земельного участка согласно сведений ЕГРН от 15.11.2022 г.
	- кадастровый номер земельного участка согласно сведений ЕГРН от 15.11.2022 г.
	- границы образуемых земельных участков путем раздела существующих земельных участков, в отношении которых предполагается изъятие для государственных нужд
	- границы образуемых земельных участков путем раздела существующих земельных участков
	- границы образуемых земельных участков из неразграниченных земель
	- границы изменяемых земельных участков
	- граница лесничества
	- граница водного объекта, согласно сведениям ЕГРН
	- условные номера образуемых земельных участков путем раздела существующих земельных участков, в отношении которых предполагается изъятие для государственных нужд
	- условные номера образуемых земельных участков путем раздела существующих земельных участков
	- условные номера образуемых земельных участков из неразграниченных земель
	- условные номера изменяемых земельных участков
	- номера характерных точек образуемых земельных участков
	- граница населенного пункта

							331-22.03.03-ППиМТ			
							Реконструкция автомобильной дороги Таловое - Курлин на участке Курлин-Большой Зайкин в Первомайском районе Оренбургской области			
Изм.	Кол. уч.	Лист	№ док.	Подп.	Дата					
Проверил	Пигарев		12.22			Документация по планировке территории. Основная часть проекта межевания территории. Графическая часть	Стадия	Лист	Листов	
							П	28	35	
Разработал	Файзуллин		12.22			Чертеж межевания территории	000 "Региональный кадастровый центр"			
							М1:2000			

Линия сводки с листом 28



Линия сводки с листом 30
Линия сводки с листом 31

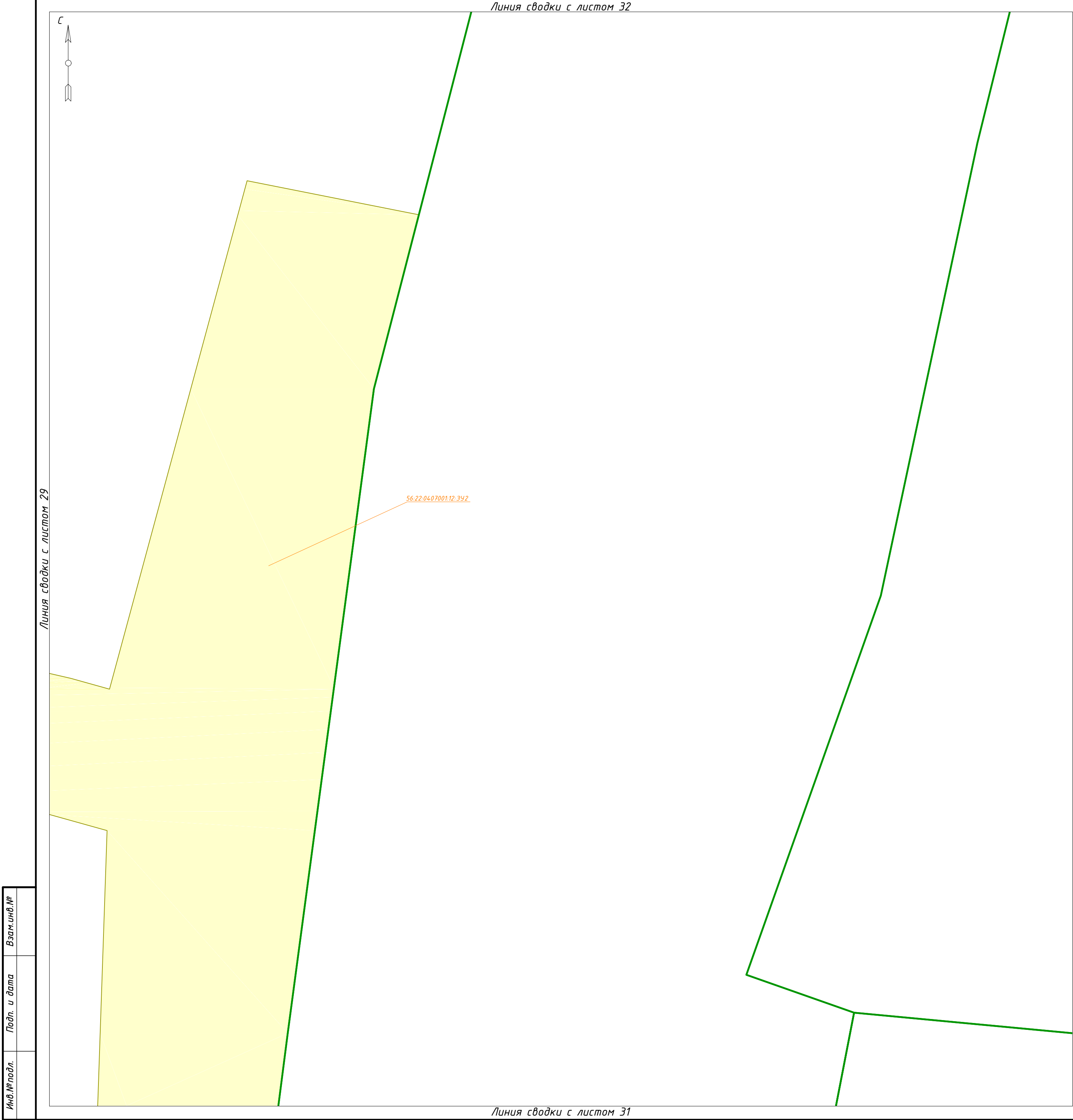
С

Схема сводки листов

Примечания:
Границы земельных участков, образование которых предусмотрено схемой расположения земельного участка или земельных участков на кадастровом плане территории, срок действия которой не истек отсутствуют. Линии отступа от красных линий в целях определения мест допустимого размещения зданий, строений, сооружений не устанавливаются.
Границы участкового лесничества, лесного квартала и лесотаксационного выдела фактически совпадают с границей лесничества.

Условные обозначения	
	- граница планируемых элементов планировочной структуры
	- границы существующих элементов планировочной структуры
	- красные линии, утвержденные в составе проекта планировки территории
	- граница кадастрового квартала согласно сведений ЕГРН от 15.11.2022 г.
	- номер кадастрового квартала согласно сведений ЕГРН от 15.11.2022 г.
	- граница земельного участка согласно сведений ЕГРН от 15.11.2022 г.
	- кадастровый номер земельного участка согласно сведений ЕГРН от 15.11.2022 г.
	- границы образуемых земельных участков путем раздела существующих земельных участков, в отношении которых предполагается изъятие для государственных нужд
	- границы образуемых земельных участков путем раздела существующих земельных участков
	- границы образуемых земельных участков из неразграниченных земель
	- границы изменяемых земельных участков
	- граница лесничества
	- граница водного объекта, согласно сведениям ЕГРН
	- условные номера образуемых земельных участков путем раздела существующих земельных участков, в отношении которых предполагается изъятие для государственных нужд
	- условные номера образуемых земельных участков путем раздела существующих земельных участков
	- условные номера образуемых земельных участков из неразграниченных земель
	- условные номера изменяемых земельных участков
	- номера характерных точек образуемых земельных участков
	- граница населенного пункта

						331-22.03.03-ППиМТ			
						Реконструкция автомобильной дороги Таловое - Курлин на участке Курлин-Большой Зайкин в Первомайском районе Оренбургской области			
Изм.	Кол. уч.	Лист	№ док.	Подп.	Дата				
Проверил	Пизгарев		12.22			Документация по планировке территории. Основная часть проекта межевания территории. Графическая часть	Стадия	Лист	Листов
							П	29	35
Разработал	Файзуллин		12.22			Чертеж межевания территории	000 "Региональный кадастровый центр"		
							М1:2000		



С

Схема сводки листов

34

16

17

18

19

20

21

22

23

24

35

30

31

28

29

27

26

7

8

9

10

11

12

13

14

15

4

5

6

3

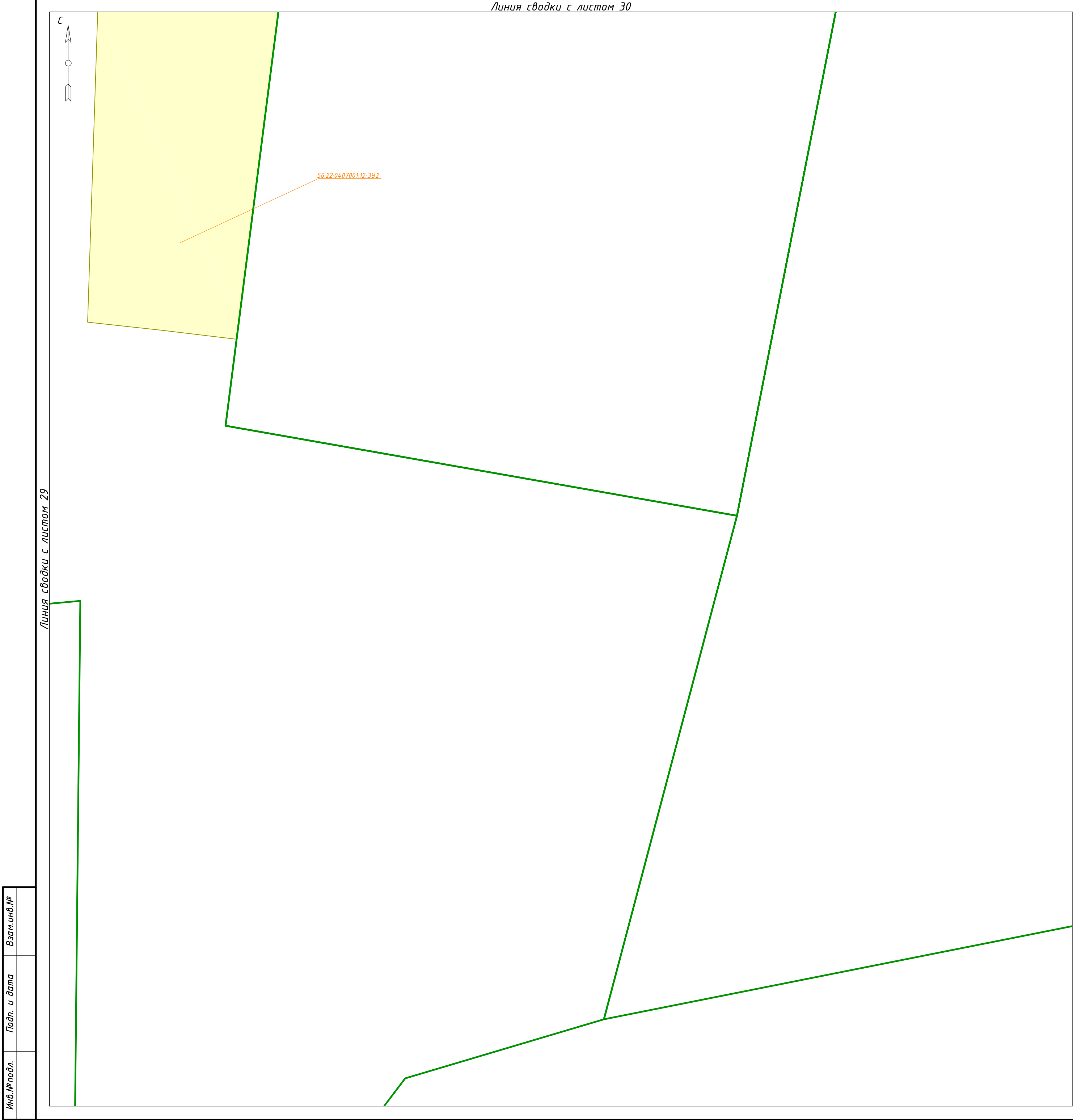
2

1

Примечания:
Границы земельных участков, образование которых предусмотрено схемой расположения земельного участка или земельных участков на кадастровом плане территории, срок действия которой не истек отсутствуют. Линии отступа от красных линий в целях определения мест допустимого размещения зданий, строений, сооружений не устанавливаются.
Границы участкового лесничества, лесного квартала и лесотаксационного выдела фактически совпадают с границей лесничества.

Условные обозначения	
<div></div>	- граница планируемых элементов планировочной структуры
<div></div>	- границы существующих элементов планировочной структуры
<div></div>	- красные линии, утвержденные в составе проекта планировки территории
<div></div>	- граница кадастрового квартала согласно сведений ЕГРН от 15.11.2022 г.
<div>00:00:0000000</div>	- номер кадастрового квартала согласно сведений ЕГРН от 15.11.2022 г.
<div>00:00:0000000:0</div>	- кадастровый номер земельного участка согласно сведений ЕГРН от 15.11.2022 г.
<div></div>	- границы образуемых земельных участков путем раздела существующих земельных участков, в отношении которых предполагается изъятие для государственных нужд
<div></div>	- границы образуемых земельных участков путем раздела существующих земельных участков
<div></div>	- границы образуемых земельных участков из неразграниченных земель
<div></div>	- границы изменяемых земельных участков
<div></div>	- граница лесничества
<div></div>	- граница водного объекта, согласно сведениям ЕГРН
<div>00:00:0000000:0:341</div>	- условные номера образуемых земельных участков путем раздела существующих земельных участков, в отношении которых предполагается изъятие для государственных нужд
<div>00:00:0000000:0:341</div>	- условные номера образуемых земельных участков путем раздела существующих земельных участков
<div>00:00:0000000:0:341</div>	- условные номера образуемых земельных участков из неразграниченных земель
<div>00:00:0000000:0:341</div>	- условные номера изменяемых земельных участков
<div>«1</div>	- номера характерных точек образуемых земельных участков
<div></div>	- граница населенного пункта

Изм.	Кол. уч.	Лист	№ док.	Подп.	Дата	331-22.03.03-ППиМТ			
						Реконструкция автомобильной дороги Талавое – Курлин на участке Курлин-Большой Зайкин в Первомайском районе Оренбургской области			
Проверил	Пигарев				12.22	Документация по планировке территории. Основная часть проекта межевания территории. Графическая часть	Стадия	Лист	Листов
							П	30	35
Разработал	Файзуллин				12.22	Чертеж межевания территории	000 “Региональный кадастровый центр”		
							М1:2000		



С

Схема сводки листов

34

16

17

18

19

20

21

22

23

24

35

10

11

12

13

14

15

25

4

5

6

7

8

9

26

27

28

29

30

31

32

33

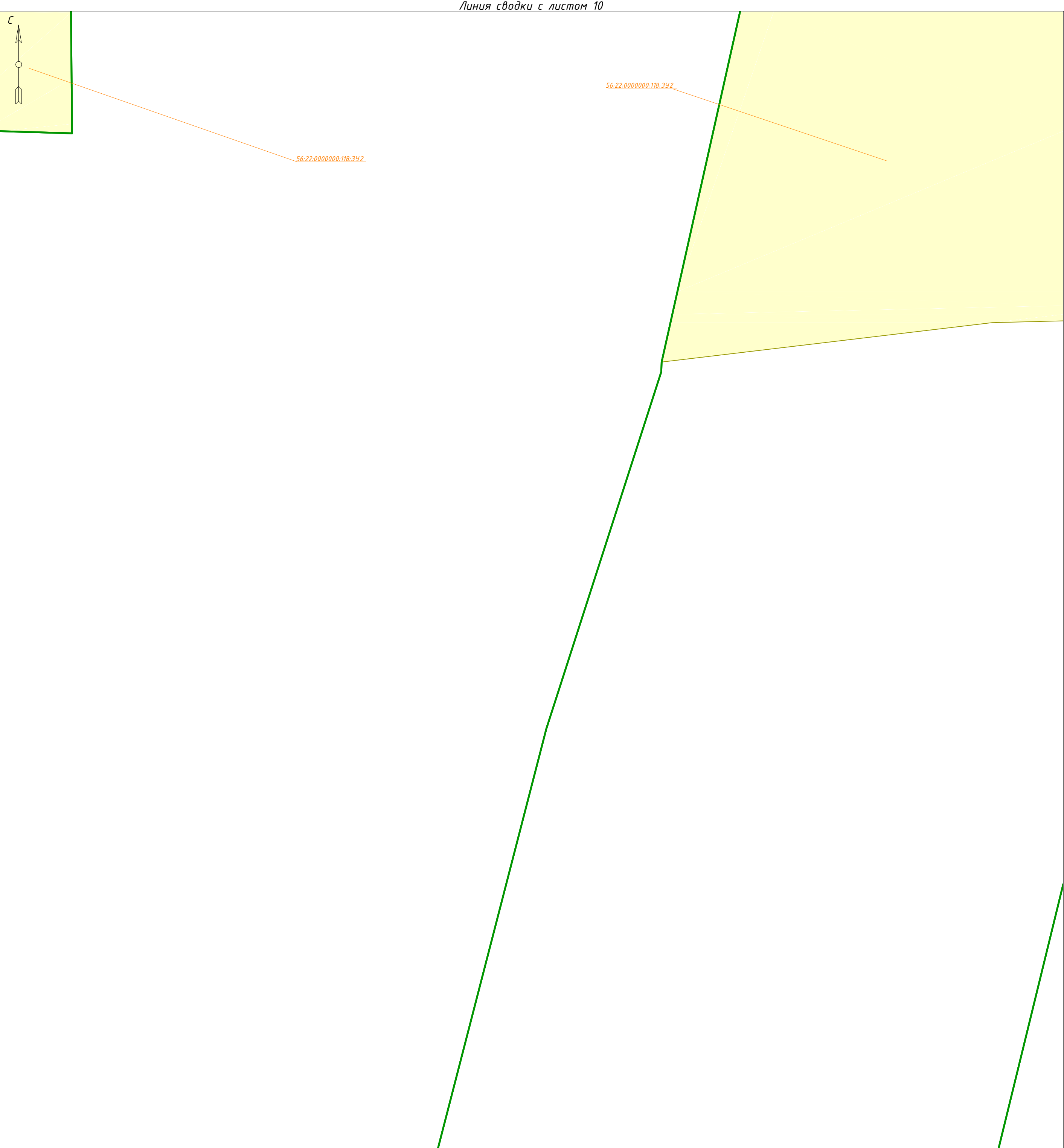
Примечания:

Границы земельных участков, образование которых предусмотрено схемой расположения земельного участка или земельных участков на кадастровом плане территории, срок действия которой не истек отсутствуют. Линии отступа от красных линий в целях определения мест допустимого размещения зданий, строений, сооружений не устанавливаются.

Границы участкового лесничества, лесного квартала и лесотаксационного выдела фактически совпадают с границей лесничества.

Условные обозначения	
<div><div></div><div></div></div>	- граница планируемых элементов планировочной структуры
<div><div></div><div></div></div>	- границы существующих элементов планировочной структуры
<div><div></div><div></div></div>	- красные линии, утвержденные в составе проекта планировки территории
<div><div></div><div></div></div>	- граница кадастрового квартала согласно сведений ЕГРН от 15.11.2022 г.
<div><div>00:00:0000000</div><div></div></div>	- номер кадастрового квартала согласно сведений ЕГРН от 15.11.2022 г.
<div><div>00:00:0000000:0</div><div></div></div>	- кадастровый номер земельного участка согласно сведений ЕГРН от 15.11.2022 г.
<div><div></div><div></div></div>	- границы образуемых земельных участков путем раздела существующих земельных участков, в отношении которых предполагается изъятие для государственных нужд
<div><div></div><div></div></div>	- границы образуемых земельных участков путем раздела существующих земельных участков
<div><div></div><div></div></div>	- границы образуемых земельных участков из неразграниченных земель
<div><div></div><div></div></div>	- границы изменяемых земельных участков
<div><div></div><div></div></div>	- граница лесничества
<div><div></div><div></div></div>	- граница водного объекта, согласно сведениям ЕГРН
<div><div>00:00:0000000:0:341</div><div></div></div>	- условные номера образуемых земельных участков путем раздела существующих земельных участков, в отношении которых предполагается изъятие для государственных нужд
<div><div>00:00:0000000:0:341</div><div></div></div>	- условные номера образуемых земельных участков путем раздела существующих земельных участков
<div><div>00:00:0000000:0:341</div><div></div></div>	- условные номера образуемых земельных участков из неразграниченных земель
<div><div>00:00:0000000:0:341</div><div></div></div>	- условные номера изменяемых земельных участков
<div><div>«1</div><div></div></div>	- номера характерных точек образуемых земельных участков
<div><div></div><div></div></div>	- граница населенного пункта

							331-22.03.03-ППиМТ
							Реконструкция автомобильной дороги Таловое - Курлин на участке Курлин-Большой Зайкин в Первомайском районе Оренбургской области
Изм.	Кол. уч.	Лист	№ док.	Подп.	Дата		
Проверил		Пигарев			12.22	Документация по планировке территории. Основная часть проекта межевания территории. Графическая часть	Стадия П Лист 31 Листов 35
						Чертеж межевания территории	000 "Региональный кадастровый центр"
Разработал	Файзуллин				12.22	M1:2000	



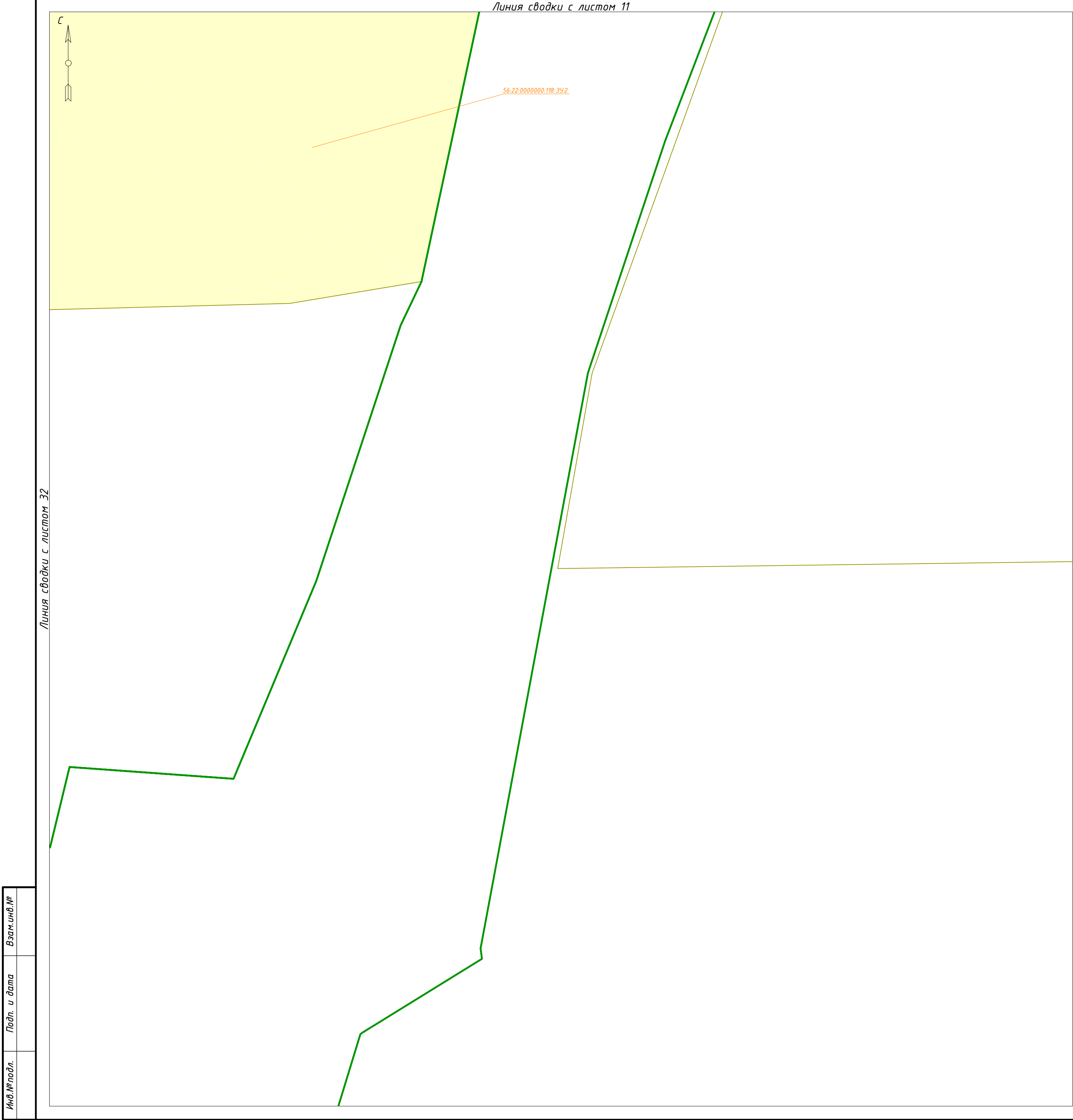
С

Схема сводки листов

Примечания:
Границы земельных участков, образование которых предусмотрено схемой расположения земельного участка или земельных участков на кадастровом плане территории, срок действия которой не истек отсутствуют. Линии отступа от красных линий в целях определения мест допустимого размещения зданий, строений, сооружений не устанавливаются.
Границы участкового лесничества, лесного квартала и лесотаксационного выдела фактически совпадают с границей лесничества.

Условные обозначения	
	- граница планируемых элементов планировочной структуры
	- границы существующих элементов планировочной структуры
	- красные линии, утвержденные в составе проекта планировки территории
	- граница кадастрового квартала согласно сведений ЕГРН от 15.11.2022 г.
	- номер кадастрового квартала согласно сведений ЕГРН от 15.11.2022 г.
	- кадастровый номер земельного участка согласно сведений ЕГРН от 15.11.2022 г.
	- границы образуемых земельных участков путем раздела существующих земельных участков, в отношении которых предполагается изъятие для государственных нужд
	- границы образуемых земельных участков путем раздела существующих земельных участков
	- границы образуемых земельных участков из неразграниченных земель
	- границы изменяемых земельных участков
	- граница лесничества
	- граница водного объекта, согласно сведениям ЕГРН
	- условные номера образуемых земельных участков путем раздела существующих земельных участков, в отношении которых предполагается изъятие для государственных нужд
	- условные номера образуемых земельных участков путем раздела существующих земельных участков
	- условные номера образуемых земельных участков из неразграниченных земель
	- условные номера изменяемых земельных участков
	- номера характерных точек образуемых земельных участков
	- граница населенного пункта

							331-22.03.03-ППиМТ			
							Реконструкция автомобильной дороги Таловое - Курлин на участке Курлин-Большой Зайкин в Первомайском районе Оренбургской области			
Изм.	Кол. уч.	Лист	№ док.	Подп.	Дата					
Проверил	Пигарев		12.22				Документация по планировке территории. Основная часть проекта межевания территории. Графическая часть	Стадия	Лист	Листов
								П	32	35
Разработал	Файзуллин		12.22				Чертеж межевания территории	000 "Региональный кадастровый центр"		
							M1:2000			



С

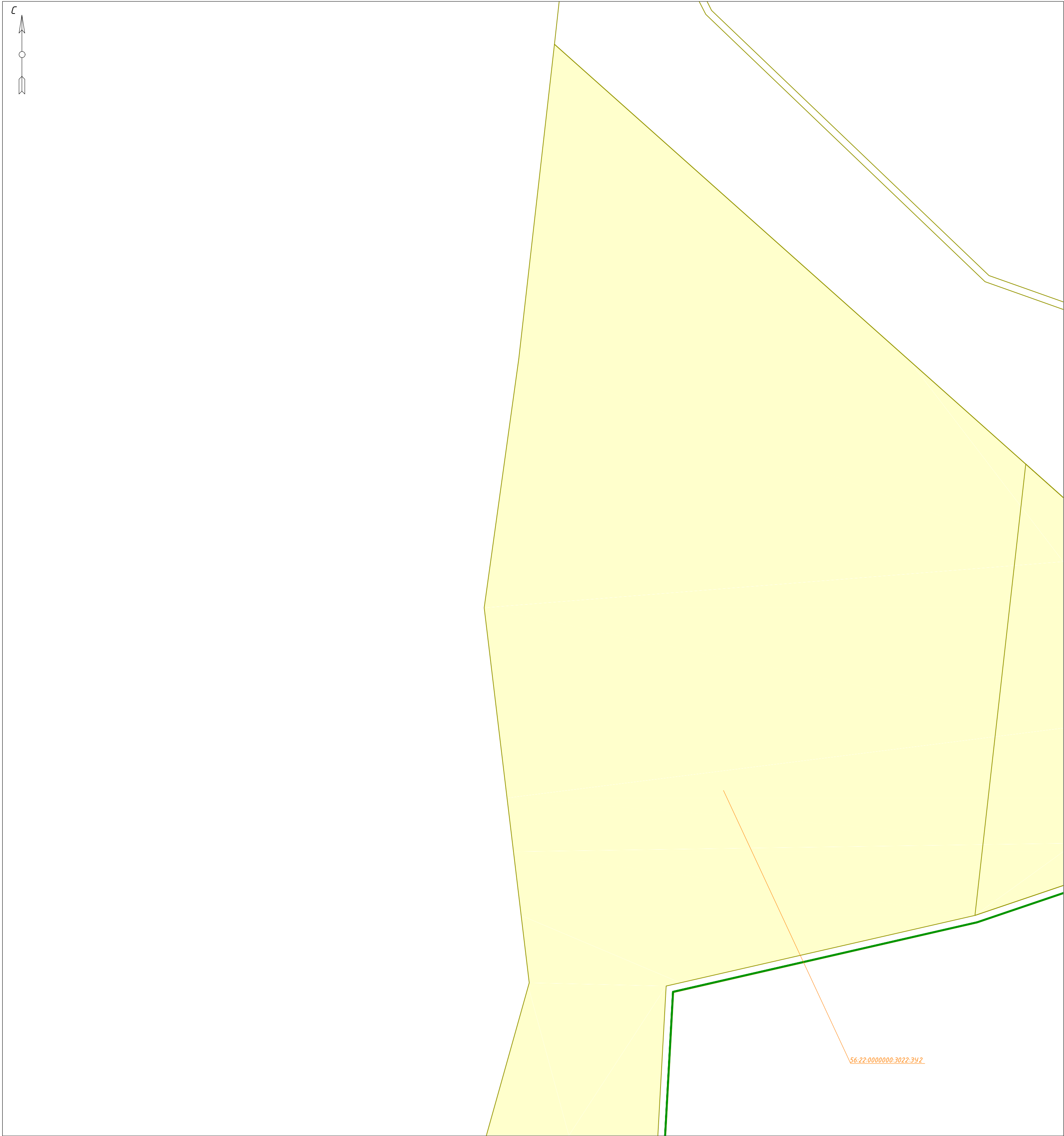
Схема сводки листов

1 2 3 4 5 6 7 8 9 10 11 12 13 14 15 16 17 18 19 20 21 22 23 24 25 26 27 28 29 30 31 32 33 34 35

Примечания:
Границы земельных участков, образование которых предусмотрено схемой расположения земельного участка или земельных участков на кадастровом плане территории, срок действия которой не истек отсутствуют. Линии отступа от красных линий в целях определения мест допустимого размещения зданий, строений, сооружений не устанавливаются.
Границы участкового лесничества, лесного квартала и лесотаксационного выдела фактически совпадают с границей лесничества.

Условные обозначения	
<div></div>	- граница планируемых элементов планировочной структуры
<div></div>	- границы существующих элементов планировочной структуры
<div></div>	- красные линии, утвержденные в составе проекта планировки территории
<div></div>	- граница кадастрового квартала согласно сведений ЕГРН от 15.11.2022 г.
00:00:0000000	- номер кадастрового квартала согласно сведений ЕГРН от 15.11.2022 г.
<div></div>	- граница земельного участка согласно сведений ЕГРН от 15.11.2022 г.
00:00:0000000:0	- кадастровый номер земельного участка согласно сведений ЕГРН от 15.11.2022 г.
<div></div>	- границы образуемых земельных участков путем раздела существующих земельных участков, в отношении которых предполагается изъятие для государственных нужд
<div></div>	- границы образуемых земельных участков путем раздела существующих земельных участков
<div></div>	- границы образуемых земельных участков из неразграниченных земель
<div></div>	- границы изменяемых земельных участков
<div></div>	- граница лесничества
<div></div>	- граница водного объекта, согласно сведениям ЕГРН
00:00:0000000:0:3У1	- условные номера образуемых земельных участков путем раздела существующих земельных участков, в отношении которых предполагается изъятие для государственных нужд
00:00:0000000:0:3У1	- условные номера образуемых земельных участков путем раздела существующих земельных участков
00:00:0000000:0:3У1	- условные номера образуемых земельных участков из неразграниченных земель
00:00:0000000:0:3У1	- условные номера изменяемых земельных участков
01	- номера характерных точек образуемых земельных участков
<div></div>	- граница населенного пункта

							331-22.03.03-ППУМТ			
							Реконструкция автомобильной дороги Таловое - Курлин на участке Курлин-Большой Зайкин в Первомайском районе Оренбургской области			
Изм.	Кол. уч.	Лист	№ док.	Подп.	Дата	Документация по планировке территории. Основная часть проекта межевания территории. Графическая часть		Стадия	Лист	Листов
Проверил		Пигарев			12.22			П	33	35
						Чертеж межевания территории		000 "Региональный кадастровый центр"		
Разработал	Файзуллин				12.22	М1:2000				



С

↑

○

↑

Схема сводки листов

1

2

3

4

5

6

7

8

9

10

11

12

13

14

15

16

17

18

19

20

21

22

23

24

25

26

27

28

29

30

31

32

33

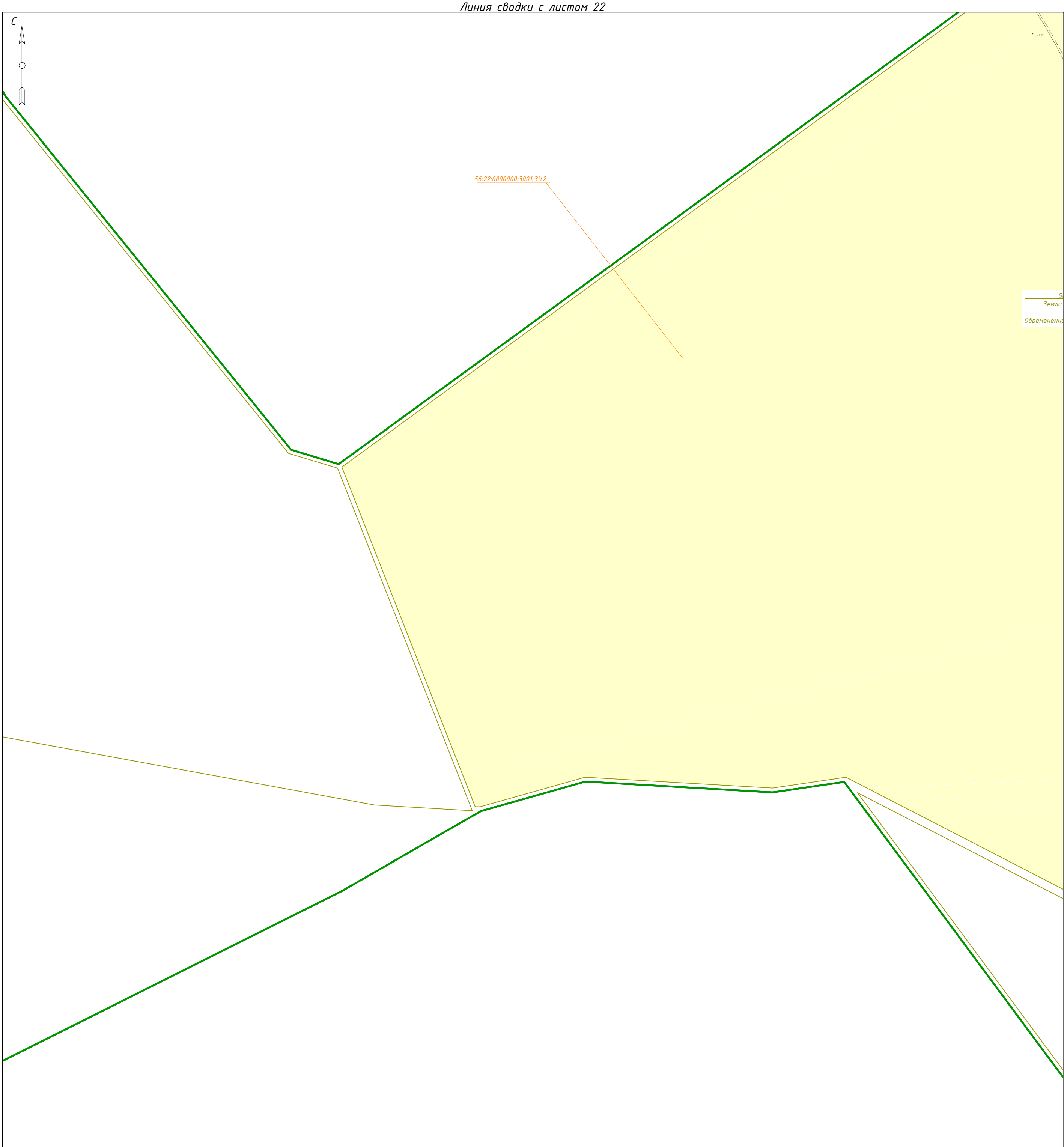
34

35

Примечания:
Границы земельных участков, образование которых предусмотрено схемой расположения земельного участка или земельных участков на кадастровом плане территории, срок действия которой не истек отсутствуют. Линии отступа от красных линий в целях определения мест допустимого размещения зданий, строений, сооружений не устанавливаются.
Границы участкового лесничества, лесного квартала и лесотаксационного выдела фактически совпадают с границей лесничества.

Условные обозначения	
	- граница планируемых элементов планировочной структуры
	- границы существующих элементов планировочной структуры
	- красные линии, утвержденные в составе проекта планировки территории
	- граница кадастрового квартала согласно сведений ЕГРН от 15.11.2022 г.
	- номер кадастрового квартала согласно сведений ЕГРН от 15.11.2022 г.
	- граница земельного участка согласно сведений ЕГРН от 15.11.2022 г.
	- кадастровый номер земельного участка согласно сведений ЕГРН от 15.11.2022 г.
	- границы образуемых земельных участков путем раздела существующих земельных участков, в отношении которых предполагается изъятие для государственных нужд
	- границы образуемых земельных участков путем раздела существующих земельных участков
	- границы образуемых земельных участков из неразграниченных земель
	- границы изменяемых земельных участков
	- граница лесничества
	- граница водного объекта, согласно сведениям ЕГРН
	- условные номера образуемых земельных участков путем раздела существующих земельных участков, в отношении которых предполагается изъятие для государственных нужд
	- условные номера образуемых земельных участков путем раздела существующих земельных участков
	- условные номера образуемых земельных участков из неразграниченных земель
	- условные номера изменяемых земельных участков
	- номера характерных точек образуемых земельных участков
	- граница населенного пункта

							331-22.03.03-ППиМТ			
							Реконструкция автомобильной дороги Талавое – Курлин на участке Курлин-Большой Зайкин в Первомайском районе Оренбургской области			
Изм.	Кол. уч.	Лист	№ док.	Подп.	Дата					
Проверил	Пигарев				12.22	Документация по планировке территории. Основная часть проекта межевания территории. Графическая часть		Стадия	Лист	Листов
								П	34	35
Разработал	Файзуллин				12.22	Чертеж межевания территории		000 “Региональный кадастровый центр”		
							М1:2000			



Линия сводки с листом 23

С

Схема сводки листов

1

2

3

4

5

6

7

8

9

10

11

12

13

14

15

16

17

18

19

20

21

22

23

24

25

26

27

28

29

30

31

32

33

34

35

Примечания:

Границы земельных участков, образование которых предусмотрено схемой расположения земельного участка или земельных участков на кадастровом плане территории, срок действия которой не истек отсутствуют. Линии отступа от красных линий в целях определения мест допустимого размещения зданий, строений, сооружений не устанавливаются.

Границы участкового лесничества, лесного квартала и лесотаксационного выдела фактически совпадают с границей лесничества.

Условные обозначения

- граница планируемых элементов планировочной структуры

- границы существующих элементов планировочной структуры

- красные линии, утвержденные в составе проекта планировки территории

- граница кадастрового квартала согласно сведений ЕГРН от 15.11.2022 г.

00:00:0000000

- номер кадастрового квартала согласно сведений ЕГРН от 15.11.2022 г.

- граница земельного участка согласно сведений ЕГРН от 15.11.2022 г.

00:00:0000000:0

- кадастровый номер земельного участка согласно сведений ЕГРН от 15.11.2022 г.

- границы образуемых земельных участков путем раздела существующих земельных участков, в отношении которых предполагается изъятие для государственных нужд

- границы образуемых земельных участков путем раздела существующих земельных участков

- границы образуемых земельных участков из неразграниченных земель

- границы изменяемых земельных участков

- граница лесничества

- граница водного объекта, согласно сведениям ЕГРН

00:00:0000000:0:341

- условные номера образуемых земельных участков путем раздела существующих земельных участков, в отношении которых предполагается изъятие для государственных нужд

00:00:0000000:0:341

- условные номера образуемых земельных участков путем раздела существующих земельных участков

00:00:0000000:0:341

- условные номера образуемых земельных участков из неразграниченных земель

00:00:0000000:0:341

- условные номера изменяемых земельных участков

01

- номера характерных точек образуемых земельных участков

- граница населенного пункта

331-22.03.03-ППиМТ

Реконструкция автомобильной дороги Таловое - Курлин на участке Курлин-Большой Зайкин в Первомайском районе Оренбургской области

Изм.

Кол. уч.

Лист

№ док.

Подп.

Дата

Проверил

Пизгарев

12.22

Разработал

Файзуллин

12.22

Документация по планировке территории.

Основная часть проекта межевания территории.

Графическая часть

Стадия

Лист

Листов

п

35

35

Чертеж межевания территории

000 "Региональный кадастровый центр"

M1:2000